

**PLAN DE DESARROLLO
“UNIDOS PODEMOS MÁS”
2016 – 2020**

INFORME DE GESTIÓN 2016

**UNIDAD ADMINISTRATIVA ESPECIAL PARA
LA GESTIÓN DEL RIESGO DE DESASTRES**

**Ing. WILSON LEONAR GARCIA FAJARDO
Director**

TABLA DE CONTENIDO

1.	APORTE A LA CAPACIDAD ORGANIZACIONAL DE LA ENTIDAD	5
1.1.	ESTRUCTURA ADMINISTRATIVA DE LA ENTIDAD O DEPENDENCIA	5
1.2.	APORTE AL CUMPLIMIENTO DE LA MISION Y VISION DE SU ENTIDAD	6
	<i>Logros:</i>	6
	<i>Dificultades:</i>	6
1.3.	INFORME DE GESTIÓN DE BIENES	6
	<i>Logros:</i>	6
	<i>Dificultades:</i>	6
1.4	INFORME DE GESTIÓN DOCUMENTAL	6
	<i>Logros:</i>	6
	<i>Dificultades:</i>	6
	INFORME ATENCIÓN AL USUARIO	7
1.5.1.	Atención y servicios en modalidad presencial, telefónica y virtual	7
1.5.2.	Socialización y aplicación del manual del usuario	7
1.5.3.	PQR: Recepción, Clasificación, Respuesta y Seguimiento	7
1.6.	INFORME DE GESTIÓN DE LA CALIDAD	7
	<i>Logro:</i>	7
	<i>Dificultad:</i>	7
1.7.	INFORME DE GESTIÓN DE LA COMUNICACIÓN	7
	<i>Logro:</i>	7
	<i>Dificultad:</i>	7
1.8	INFORME DE GESTIÓN DE LA CONTRATACIÓN	8
1.9.	INFORME EL APORTE DE LA ENTIDAD A LA TRANSPARENCIA:	9
	<i>Logros:</i>	9
	<i>Dificultades:</i>	9
1. 10.	INFORME DE GESTIÓN FINANCIERA:	9
1.10.2.	GESTION DE RECURSOS DE REGALIAS	9
1.10.4.	GESTION DE RECURSOS DE SU ENTIDAD AÑO 2016 (Cifras en Millones de \$)	10
1.11.	INFORME DE GESTIÓN DE LA INFORMACIÓN	10
	<i>Logros:</i>	10
	<i>Dificultades:</i>	10
1.12.	INFORME DE ASISTENCIA TECNICA MUNICIPAL, DEPARTAMENTAL	10

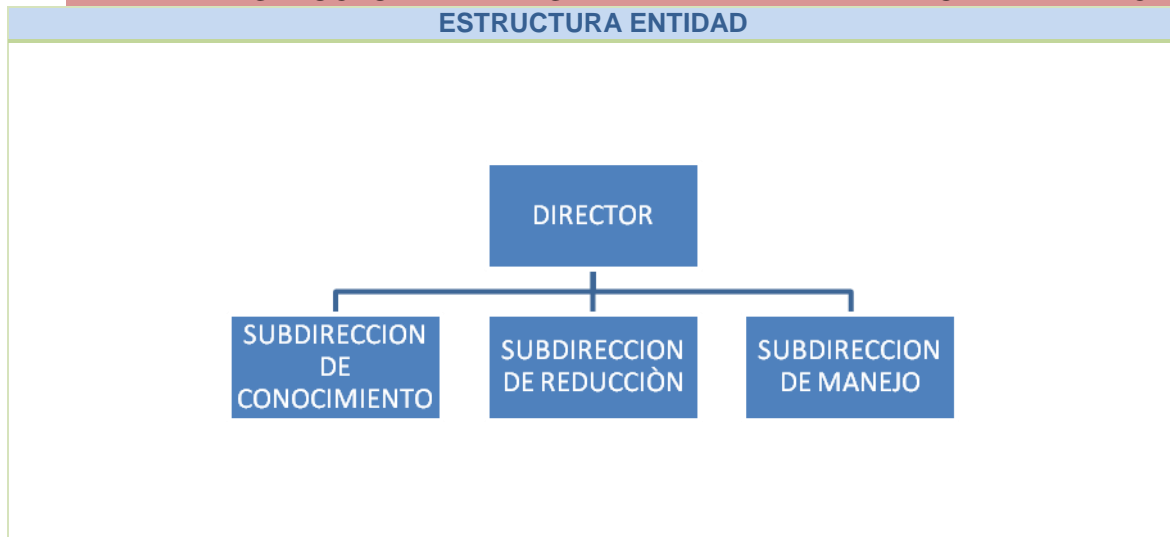
1.....	10
<i>Logro: mejorar el proceso de conocimiento, reducción y manejo de desastres, orientar y apoyar a las entidades municipales en su fortalecimiento institucional para la gestión del riesgo de desastres y asesorarlos para la inclusión de la política de gestión del riesgo de desastres en los Planes Territoriales.</i>	28
<i>Dificultad: convocatoria, falta de compromiso institucional desde lo local, locaciones y logística, desplazamiento de las personas convocadas y del personal de la unidad.</i>	28
<i>Logro: Se atendió oportunamente las solicitudes generadas por los entes territoriales y población en general permitiendo prevenir situaciones de riesgo que eventualmente se pudieran generar.</i>	32
<i>Dificultad: Al dar trámite de los informes generados por las visitas técnicas a las diferentes entidades Departamentales y Nacionales, en muchos casos estas entidades hicieron caso omiso a las recomendaciones dadas.</i>	32
1.13. INFORME DE DESEMPEÑO TERRITORIAL.....	38
<i>Logro:</i>	38
<i>Dificultad:</i>	38
2. APORTE AL CUMPLIMIENTO DEL PLAN DE DESARROLLO “UNIDOS PODEMOS MÁS” PARA EL AÑO 2016.	38
2.1. INFORME DE GESTION A NIVEL PROGRAMAS	38
2.1.1. PROGRAMAS DEL EJE 1 CUNDINAMARCA 2036	38
<i>Logros del programa:</i>	39
<i>Dificultades del programa: No se han presentado dificultades en las intervenciones realizadas en el presente año.</i>	39
<i>Logros del programa:</i>	40
<i>Dificultades del programa: el desconocimiento de las instituciones y la comunidad en general de la gestión del riesgo esto dificulta avanzar en los procesos.</i>	40
2.1.2. PROGRAMAS DEL EJE 2 TEJIDO SOCIAL	42
<i>Logros del programa:</i>	42
<i>Dificultades del programa:</i>	42
2.1.3. PROGRAMAS DEL EJE 3 COMPETITIVIDAD SOSTENIBLE	42
<i>Logros del programa:</i>	43
<i>Dificultades del programa:</i>	43
2.1.4. PROGRAMAS DEL EJE 4 INTEGRACIÓN Y GOBERNANZA	43
<i>Logros del programa:</i>	46
<i>Dificultades del programa: A pesar de los esfuerzos de la entidad, se requiere fortalecer recurso humano, tecnológico y económico para la implementación total del Sistema de Información Integrado para la Gestión del Riesgo de Desastres de Cundinamarca –SIIGRDC durante el cuatrienio.</i>	46
2.2. INFORME CONTRIBUCIÓN A LOS EJES DEL PLAN DE DESARROLLO EJE	47

.2.2.1. EJE 1 CUNDINAMARCA 2036.....	47
<i>Logros / impactos obtenidos.....</i>	47
2.2.2. EJE 2 TEJIDO SOCIAL.....	47
<i>Logros / impactos obtenidos (máximo 2).....</i>	47
2.2.3. EJE 3 COMPETITIVIDAD SOSTENIBLE.....	47
<i>Logros / impactos obtenidos (máximo 2).....</i>	48
2.2.4. EJE 4 INTEGRACIÓN Y GOBERNANZA	48
<i>Logros / impactos obtenidos (máximo 2).....</i>	48
3. TEMAS EN PROCESO Y RECOMENDACIONES	48

DATOS GENERALES DE LA ENTIDAD					
Nombre Entidad	UNIDAD ADMINISTRATIVA ESPECIAL PARA LA GESTIÓN DEL RIESGO DE DESASTRES				
Directivo Responsable	WILSON LEONAR GARCIA FAJARDO	Cargo	DIRECTOR		
N°. de Direcciones y Oficinas	3	1	No. Funcionarios	20	
Fecha de Corte de la Información	30 DE DICIEMBRE 2016		Fecha de Entrega	30 DE DICIEMBRE 2016	

1. APOORTE A LA CAPACIDAD ORGANIZACIONAL DE LA ENTIDAD

1.1. ESTRUCTURA ADMINISTRATIVA DE LA ENTIDAD O DEPENDENCIA



Detalle el siguiente cuadro con la planta de personal:

DISPONIBILIDAD DEL RECURSO HUMANO						
Dependencia /Oficina	No. Funcionarios por Cargo					Total
	Directivo	Profesionales	Asistente	Técnico	Otros	
UNIDAD ADMINISTRATIVA ESPECIAL PARA LA GESTIÓN DEL RIESGO DE DESASTRES - UAEGRD	4	3	3	6	4	20

1.2. APORTE AL CUMPLIMIENTO DE LA MISION Y VISION DE SU ENTIDAD

MISIÓN.

Es misión de la Unidad Administrativa Especial para a Gestión del Riesgo de desastres orientar la gestión y coordinar las entidades del sistema Departamental para la Gestión del Riesgo de Desastres, con el fin de prevenir y mitigar los riesgos, articular las acciones de intervención y organizar la atención de emergencias y, la rehabilitación y reconstrucción en caso de desastre; incorporando el conocimiento, reducción y manejo del Riesgo, con el concepto de prevención en la planificación educación y cultura del Departamento para el tema, a fin de disminuir la vulnerabilidad y los efectos catastróficos de los desastres naturales y antrópicos, dentro de las competencias establecidas en la ley No. 1523 de 2012.

VISIÓN.

Cundinamarca será en el 2036 un territorio ordenado, competitivo, ambientalmente y fiscalmente Sostenible, regionalmente armónico, fortalecido en sus entornos culturales, políticos, ambientales y económicos, fortaleciendo la reconstrucción del tejido social y la seguridad humana y promoviendo la atención y desarrollo integral de las familias, Niños, Niñas, Adolescentes y Jóvenes (NNAJ), y grupos vulnerables, a través de la promoción del desarrollo y la generación de entornos de equidad, socialmente justos e incluyentes que contribuyan decididamente generar cundinamarqueses integrales y felices en entornos que forman parte de la protección territorial.

Logros:

Dificultades:

1.3. INFORME DE GESTIÓN DE BIENES

Logros:

Dificultades:

1.4 INFORME DE GESTIÓN DOCUMENTAL

Logros:

Dificultades:

. INFORME ATENCIÓN AL USUARIO

1.5.1. Atención y servicios en modalidad presencial, telefónica y virtual

Logro:

Dificultad:

1.5.2. Socialización y aplicación del manual del usuario

Logro:

Dificultad:

1.5.3. PQR: Recepción, Clasificación, Respuesta y Seguimiento

Logro:

Dificultad:

1.6. INFORME DE GESTIÓN DE LA CALIDAD

Logro:

Dificultad:

1.7. INFORME DE GESTIÓN DE LA COMUNICACIÓN

Logro:

Dificultad:

1.8 INFORME DE GESTIÓN DE LA CONTRATACIÓN

Modalidad	No. contratos	Valor en millones	No de procesos en SECOP
Selección abreviada	1	\$ 1.667.500.000	16-9-419845
Contratación directa	29	\$ 2.569.768.621	16-12-4931650 16-12-4937686 16-12-4942609 16-12-4944350 16-12-4944352 16-12-4944366 16-12-4944373 16-12-4944377 16-12-4949256 16-12-5362237 16-12-5362260 16-12-5362275 16-12-5572579 16-12-5572740 16-12-5572811 16-12-5600931 16-12-5605926 16-12-5605960 16-12-5884854 16-12-5704488 16-12-5793517 16-12-5793562 16-12-5884913 16-12-5884933 16-12-5885063 16-12-5885089 16-12-5885099 16-12-5885109 ICCU
Licitación Pública	0	\$ 0	-
Concurso de Méritos	0	\$ 0	-
Mínima Cuantía	1	\$ 68.000.000	16-13-5821050
Total		\$ 4.305.628.621	

Subastas Inversas

Objeto	V/ Pliegos	V/ Contratado	Ahorro
Suministro de elementos, víveres perecederos y no perecederos destinados a atender de manera integral, a la población afectada por fenómenos naturales y / o eventos de calamidad pública en el departamento de Cundinamarca.	\$1.677.500,00	\$1.677.500,00	0
Total	\$1.677.500,00	\$1.677.500,00	0

1.9. INFORME EL APOORTE DE LA ENTIDAD A LA TRANSPARENCIA:

Logros:

Dificultades:

1. 10. INFORME DE GESTIÓN FINANCIERA:

1.10.1. GESTION DE RECURSOS (2008-2016)

- a) Evolución Ingresos– Comportamiento Histórico
- b) Evolución Egresos – Comportamiento Histórico
- c) Evolución Deuda – Comportamiento Histórico

1.10.2. GESTION DE RECURSOS DE REGALIAS

Fondo	2015			2016		
	Asignado	Ejecutado	Sin Ejecutar	Asignado	Aprobado	Sin Ejecutar
Desarrollo Regional						
Compensación Regional						
Ciencia y Tecnología						
Regalía Directa PDA Aguas						
TOTAL						

1.10.3. GESTION DE RECURSOS DE INVERSION POR ENTIDAD.

VIGENCIA	VALOR DE RECURSOS PROGRAMADOS EN MILLONES	VALOR DE RECURSOS EJECUTADOS (En millones de \$)
2016	\$ 5.320.073.210	\$ 4.305.628.621

1.10.4. GESTION DE RECURSOS DE SU ENTIDAD AÑO 2016 (Cifras en Millones de \$)

Descripción del aporte	Tipo de aporte		Valor en millones	Cofinanciador y/o Cooperante
	Dinero	Especie		
PNUD		X	\$ 386.000.000	PNUD
Aporte de municipios para realizar los convenios con acciones de mitigación del riesgo de desastres.			\$ 60.210.491	Pandi, Gama, Fosca, San Antonio del Tequendama, Pacho.
Total			\$446.210,491	

Observaciones: El valor gestionado como aporte de la PNUD y MUNICIPIOS no ingresó a nuestra ejecución y la UAEGRD aportó los valores adicionales para el cumplimiento de los compromisos.

1.11. INFORME DE GESTIÓN DE LA INFORMACIÓN

Logros:

Dificultades:

1.12. INFORME DE ASISTENCIA TECNICA MUNICIPAL, DEPARTAMENTAL

1

SUBDIRECCION DE REDUCCION

Tema	Nombre De La Jornada de Capacitación o Asistencia Técnica	Fecha y Lugar de Realización de la Jornada	Dirigida A Funcionarios De Que Sector – Especificar Cargos -	# De Municipios O Entidades Participantes
Visita de Inspección Ocular	Visita de inspección ocular viviendas localizadas en la carrera 4 no. 3-40 y la calle 4 no. 3-47 en el municipio de Venecia, afectadas por un incendio estructural ocurrido el 05/01/2016 en horas de la noche.	7 de enero de 2016	Alcaldía municipal de Venecia.	Alcaldía y propietarios.
Visita de Inspección Ocular	Visita de inspección ocular al municipio de Nariño por afectación incendio estructural palacio municipal ocurrido en el mes de septiembre de 2015.	6 de febrero de 2016	Alcaldía municipal de Nariño.	Alcaldía municipal.
Visita de Inspección Ocular	Visita de inspección a la vereda La Maria del municipio de Alban, para realizar el respectivo seguimiento al movimiento en masa que se presenta en este sector.	8 de marzo de 2016	Alcaldía municipal de Alban.	Alcaldía municipal.
Visita de Inspección Ocular	Visita de inspección ocular al barrio Barranquillita del municipio de Villeta, a fin de observar la socavación que la quebrada Cune ocasiona a uno de los taludes del Barrio Barranquillita, y a su vez observar la socavación que hace la mencionada quebrada sobre los estribos del puente localizados entre la carrera 7 entre calle 7 y calle 8.	10 de marzo de 2016	Alcaldía municipal de Villeta.	Alcaldía municipal.
Visita de Inspección Ocular	Visita de inspección ocular a la vereda El Carmen de la inspección de Sueva y al sector Severo de la vereda Santa Bárbara del municipio de Junín para	16 de marzo de 2016	Alcaldía municipal de Junín.	Alcaldía municipal.

	realizar el respectivo movimiento a los movimientos en masa que se presentan en estos dos sectores.			
Visita de Inspección Ocular	Visita de seguimiento e inspección ocular a la infraestructura en donde funciona la IED promoción social sede Policarpa Salavarrieta del casco urbano de Villeta, la IED rural la Masata, la IED rural Cune y la IED Alonso de Olaya sede Calusa.	18 de marzo de 2016	Alcaldía municipal de Villeta.	Alcaldía municipal,
Visita de Inspección Ocular	Visita de seguimiento e inspección ocular a la infraestructura en donde funciona la IED Escuela el Bosque vereda San Migue, la IED sede San Miguel Alto, la IED sede Juan de Vera y la IED Escuela El Arrayan bajo del municipio de San Francisco.	29 de marzo de 2016	Alcaldía municipal de San Francisco.	Concejo municipal.
Visita de Inspección Ocular	Visita de seguimiento e inspección ocular a la infraestructura en donde funciona la IED Gonzalo Jimenez de Quesada del municipio de Suesca, a fin de observar las afectaciones que posee su infraestructura física y a su vez observar el riesgo de inundación que la institución corre por el discurrir de la quebrada El Salitre.	31 de marzo de 2016	Alcaldía municipal de Suesca.	Alcaldía municipal e Institución Educativa.
Visita de Inspección Ocular	Visita de inspección ocular a las viviendas afectadas por el fenómeno de remoción en masa que se presenta en el barrio El Tao del municipio de Pacho.	8 de abril de 2016	Alcaldía municipal de Pacho.	Alcaldía municipal y J.A.C. Barrio el Tao.
Visita de Inspección Ocular	Visita de inspección ocular al puente Los Manzanos sobre la Quebrada Negra, ubicado en la vereda Santuario Cuarto La Palma del municipio de Gama.	7 de marzo de 2016	Alcaldía municipal de Gama.	Alcaldía municipal.

Visita de Inspección Ocular	Visita de inspección ocular a la cabecera del río Tobia en el Municipio de Nimaima. Con el fin de evaluar posible riesgo de inundación a la altura de la inspección de Tobia.	9 de marzo de 2016	Alcaldía municipal de Nimaima.	Alcaldía municipal.
Visita de Inspección Ocular	Visita técnica a puentes sobre el Río Bogotá en la jurisdicción municipal de Suesca, con el fin de evaluar posible riesgo de inestabilidad de los mismos debido a la creciente del Río.	11 de marzo de 2016	Alcaldía municipal de Suesca.	Alcaldía municipal.
Visita de Inspección Ocular	Visita técnica a las IED's República de Corea y Aguablanca del municipio de La Peña, con el fin de evaluar posibles afectaciones ante inestabilidades en la zona donde se encuentran ubicadas.	15 de marzo de 2016	Alcaldía municipal de La Peña.	Alcaldía municipal.
Visita de Inspección Ocular	Visita técnica con el fin de evaluar riesgos y afectaciones por explotaciones mineras en los municipios de Junín y Gacheta.	17 de marzo de 2016	Alcaldía municipal de Junín, y Alcaldía municipal de Gacheta	Alcaldía municipal de Junín.
Visita de Inspección Ocular	Visita técnica con el fin de evaluar movimiento en masa de tipo traslacional que se viene presentando en sector de la Vereda La Esperanza jurisdicción del municipio de Quebradanegra.	30 de marzo de 2016	Alcaldía municipal de Quebradanegra.	Bomberos.
Visita de Inspección Ocular	Visita técnica a la vereda Chorrillo del municipio de Tausa, con el fin de evaluar posibles fallas geológicas que se presentan en la vereda y que han afectado viviendas y lotes despejados.	1 de abril de 2016	Alcaldía municipal de Tausa.	Alcaldía municipal.
Visita de Inspección Ocular	Visita técnica para verificar el estado del puente sobre la Quebrada La Playa en la vía que conduce de la Inspección de Santandercito a la cabecera municipal de San Antonio del	5 de abril de 2016	Alcaldía municipal de San Antonio del Tequendama.	Alcaldía municipal.

	Tequendama.			
Visita de Inspección Ocular	Visita de seguimiento e inspección ocular a las viviendas de las señoras Ana Beatriz Méndez y Mery Teresa Hernandez, ubicadas en las veredas Chirvaneque y Tibita Centro del municipio de Lenguazaque.	6 de abril de 2016	Alcaldía municipal de Lenguazaque.	Alcaldía municipal y propietarios.
Visita de Inspección Ocular	Visita de seguimiento e inspección ocular para evaluación de las viviendas del conjunto residencial Valdivia localizado en la carrera 1ª No. 6-27 Barrio el Cairo del municipio de Chía.	6 de mayo de 2016	Alcaldía municipal de Chía.	Administración de conjunto residencial y propietarios.
Visita de Inspección Ocular	Visita de seguimiento e inspección ocular a la infraestructura donde funciona la IED Escuela Vereda Magdalena Alta del municipio de Viotà.	27 de abril de 2016	Alcaldía municipal de Viotà.	Alcaldía municipal, Institución Educativa y J.A.C.
Visita de Inspección Ocular	Visita de seguimiento e inspección ocular para evaluación de muro de contención Barrio Gaitan y IED San Gabriel sede Arabia del municipio de Viotà.	5 DE MAYO DE 2016	Alcaldía municipal de Viotà.	Alcaldía municipal, Institución Educativa, asesores de viviendas, personería municipal, C.A.R. y J.A.C.
Visita de Inspección Ocular	Visita de seguimiento e inspección ocular a la vereda Betulia del municipio de Tena, por afectación al predio de la señora Iner Yolima Perez Mazuzu la cual ha sido ocasionada por la extracción de material de una cantera.	21 de abril de 2016	Alcaldía municipal de Tena.	Alcaldía municipal, propietario de vivienda.
Visita de Inspección Ocular	Visita de seguimiento e inspección a la vivienda de la señora Elsa Maria Muñoz localizada en la vereda Bajaca del municipio de Chía en la carrera 1B No. 32-38.	14 de abril de 2016	Alcaldía municipal de Chía.	Propietario de la vivienda.
Visita de Inspección Ocular	Realizar visita de inspección ocular al deslizamiento ocurrido 13/05/2016 a la salida del casco urbano por la vía que comunica con Ubala, visita de	13 de mayo de 2016	Alcaldía municipal de Ubala.	Alcaldía municipal.

	inspección ocular a vía rural en la Vereda Santa Bárbara del sector aledaño a la mina paz del rio.			
Visita de Inspección Ocular	Visita de inspección ocular a la infraestructura de la IED San Cayetano en la vereda San Cayetano del municipio de Nocaima.	16 de mayo de 2016	Alcaldía municipal de Nocaima.	Institución Educativa, Bomberos y Policía nacional.
Visita de Inspección Ocular	Visita de inspección ocular al centro poblado de la inspección Guadualito en el municipio de Yacopi a fin de evidenciar un deslizamiento presentado en el sector conocido como el Puente.	19 de mayo de 2016	Alcaldía municipal de Yacopi.	Alcaldía municipal, J.A.C. e Inspector de Policía.
Visita de Inspección Ocular	Visita de inspección ocular al Barrio La Soledad del municipio de Yacopi a fin de evidenciar el riesgo que corren las viviendas que se encuentran en el sector.	20 DE MAYO DE 2016	Alcaldía municipal de Yacopi.	Alcaldía municipal, CMGRD, residente de interventoría y de obra.
Visita de Inspección Ocular	Visita de inspección ocular para evaluar el movimiento en masa del predio Los Eucaliptos, Vereda Pueblo Viejo Alto del municipio de Chocontá, propiedad de Silvio Arcesio Ordoñez.	27 de mayo de 2016	Alcaldía municipal de Chocontá.	Alcaldía municipal, CMGRD, propietario del predio.
Visita de Inspección Ocular	Visita de inspección ocular para evaluar la afectación de la vivienda, de propiedad de la señora María Ligia Fajardo Hoyos. En el municipio de La Palma.	27 de mayo de 2016	Alcaldía municipal de La Palma.	Alcaldía municipal y propietario del predio.
Visita de Inspección Ocular	Visita de inspección ocular para evaluar la posible afectación que puede ocasionar el Rio Bogotá en inmediaciones del casco urbano del municipio de Villapinzón debido a la colmatación de sedimentos que presenta el cauce en el sector del Barrio Prospero Pinzón..	9 de junio de 2016	Alcaldía municipal de Villapinzón.	Alcaldía municipal, CMGRD, Policía Nacional

Visita de Inspección Ocular	Visita de inspección ocular para evaluar las afectaciones que pueda ocasionar la quebrada el Uval o quebrada del Pueblo la cual discurre a través de un colector en un tramo aproximadamente de 450 mts por la calle 6 del municipio de Choachí entre las carreras 1 y 6.	13 de junio de 2016	Alcaldía municipal de Choachí.	Emserchoachi, E.P.C.
Visita de Inspección Ocular	Visita de inspección ocular para evaluar las afectaciones en el colegio Ignacio pescador localizado en el casco urbano del municipio de Choachí.	13 de junio de 2016	Alcaldía municipal de Choachí	Alcaldía municipal, Institución Educativa, Secretaria de Educación Dptal.
Visita de Inspección Ocular	Visita de inspección ocular para evaluar riesgo que se corre debido a la afectación de las viviendas como consecuencia de la explosión de cilindros de gas en el municipio de Cachipay.	24 de junio de 2016	Alcaldía municipal de Cachipay	Alcaldía municipal, propietario del predio y Policía Nacional.
Visita de Inspección Ocular	Visita de inspección ocular para evaluar el riesgo que se corre debido a las afectaciones que se presentan en el Box Culvert localizado en el K0+500 sector Canutillal del municipio de San Cayetano, en la vía que en el centro poblado conduce al municipio de Pacho.	29 de junio de 2016	Alcaldía municipal de San Cayetano.	Alcaldía municipal.
Visita de Inspección Ocular	Visita de inspección ocular para evaluar daños en la IED Nuestra Señora De Fatima el municipio de Sasaima.	1 de julio de 2016	Alcaldía municipal de Sasaima.	Alcaldía municipal.
Visita de Inspección Ocular	Visita de inspección ocular para evaluar la vivienda de la señora Leonor Bohórquez Viuda de Benavidez localizada en el casco urbano del municipio de San Antonio del Tequendama en la carrera 2 No. 4-29.	7 de julio de 2016	Alcaldía municipal de San Antonio del Tequendama.	Alcaldía municipal, propietario de vivienda.

Visita de Inspección Ocular	Visita de inspección ocular al predio El Cipres vía Chaguacal – Cambao en el municipio de Alban PR 69+400 de propiedad del señor Luis Ángel Forero Castro con el fin de realizar evaluación de afectaciones en vivienda.	7 de abril de 2016	Alcaldía municipal de Alban.	Propietario del predio.
Visita de Inspección Ocular	Visita de inspección ocular a muro de contención a la altura del Hospital San Antonio de la Vega del municipio de la Vega, sobre la margen derecha del río Ila ante riesgo de colapso del mismo.	17 de abril de 2016	Alcaldía municipal de La Vega.	Hospital de la Vega, Director CRUE de Cundinamarca.
Visita de Inspección Ocular	Por solicitud del alcalde de Venecia, realizar visita a diferentes puntos de la jurisdicción municipal con el fin de hacer evaluación de posible riesgo de inestabilidad que presenta varias estructuras allí localizadas.	15 de abril de 2016	Alcaldía municipal de Venecia.	Alcaldía municipal.
Visita de Inspección Ocular	Visita de inspección ocular al puente Holguin ubicado sobre el Río Guavio en la vía que conduce del municipio de Gacheta al municipio de Gama, con el fin de evaluar posible inestabilidad por crecientes súbitas del río.	26 de abril de 2016	Alcaldía municipal de Gacheta.	Alcaldía municipal.
Visita de Inspección Ocular	Por solicitud del vicepresidente de la J.A.C. de la vereda Pekin segundo sector del municipio de Fusagasugá, Sr. Rafael Rodríguez Penagos, realizar inspección ocular con el fin de evaluar afectaciones a viviendas de la vereda ubicadas en zona de riesgo.	4 de mayo de 2016	Alcaldía municipal de Fusagasugá.	J.A.C. vereda Pekin.
Visita de Inspección Ocular	Visita de inspección ocular a muro de	28 de abril de 2016	Alcaldía municipal de Tabio.	Alcaldía municipal, Personería Municipal,

	contención que se construyó en predio denominado lote No. 1 de propiedad de la Sra. Dalia Isabel Hernández Ordoñez, ubicada en la vereda Río Frio Oriental del municipio de Tabio.			propietarios de los predios.
Visita de Inspección Ocular	Por solicitud de la Secretaria de gobierno Departamental. Realizar inspección ocular a la vía La Palma – Utica en sector de la vereda el Boquerón, con el fin de realizar evaluación de inestabilidad de la vía por fenómeno de remoción en masa existente.	27 de abril de 2016	Alcaldía municipal de La Palma.	Alcaldía municipal.
Visita de Inspección Ocular	Visita de inspección ocular a las Escuelas Rurales Quebradagrande, Las Angustias, Zaragoza y la Escuela Antonia Santos del casco urbano del municipio de San Antonio del Tequendama, con el fin de realizar evaluación de afectaciones en las Instituciones Educativas.	11 de mayo de 2016	Alcaldía municipal de San Antonio del Tequendama.	Alcaldía municipal.
Visita de Inspección Ocular	Visita de inspección ocular al Jardín Infantil Casa Loma ubicado en la cra 9 sur No. 49A-11 en Altos de Cazuca – Soacha, con el fin de realizar evaluación de posible riesgo por inundación.	12 de mayo de 2016	Alcaldía municipal de Soacha.	Coordinadora de los jardines infantiles, presidenta concejo directivo fundación social para Bogotá.
Visita de Inspección Ocular	Visita de inspección ocular a deslizamiento ocurrido en la vereda la Cumbre en la jurisdicción municipal de Guaduas, con el fin de evaluar posible inestabilidad de viviendas que se encuentran en la zona de deslizamiento.	16 de mayo de 2016	Alcaldía municipal de Guaduas.	Alcaldía municipal.
Visita de Inspección Ocular	Visita de inspección ocular a vivienda rural	18 de mayo de 2016	Alcaldía municipal de Suesca.	Alcaldía municipal.

	de propiedad del sr. Idelfonso Fonseca Díaz en el municipio de Suesca, con el fin de evaluar afectación en la vivienda.			
Visita de Inspección Ocular	Visita de inspección ocular a la IED Policarpa Salavarieta en el municipio de Puerto Salgar, con el fin de realizar evaluación a la infraestructura de la Institución Educativa.	19 de mayo de 2016	Alcaldía municipal de Puerto Salgar.	Rectora Institución Educativa.
Visita de Inspección Ocular	Visita de inspección ocular a la IED. IDEMAG Monseñor Agustín Gutierrez del municipio de Fomeque, con el fin de realizar evaluación de afectaciones en la Institución Educativa.	20 de mayo de 2016	Alcaldía municipal de Fomeque.	Alcaldía municipal.
Visita de Inspección Ocular	Visita de inspección ocular al puente sobre la Quebrada Negra, vía Quetame – Fomeque sector el CAI en la vereda Tribote Bajo, con el fin de realizar la evaluación de las afectaciones del presente puente.	20 de mayo de 2016	Alcaldía municipal de Quetame.	Alcaldía municipal.
Visita de Inspección Ocular	Visita de inspección ocular para verificar el estado del puente sobre la Quebrada Blanca, en la vía que conduce de la cabecera municipal de Fomeque a la Quebrada Blanca.	20 de mayo de 2016	Alcaldía municipal de Fomeque.	Alcaldía municipal.
Visita de Inspección Ocular	Visita de inspección ocular a la escuela rural de Quebrada Blanca, con el fin de realizar evaluación de afectaciones en la Institución Educativa.	20 de mayo de 2016	Alcaldía municipal de Fomeque.	Alcaldía municipal.
Visita de Inspección Ocular	Visita de inspección ocular a la escuela rural La Esperanza en el municipio de Quebradanegra, con el fin de realizar evaluación de afectaciones en la Institución Educativa	24 de mayo de 2016	Alcaldía municipal de Quebradanegra.	Secretaría de Educación Departamental y Institución Educativa.

Visita de Inspección Ocular	Visita de inspección ocular a la I.E.D.R. cune en el municipio de Villeta con el fin de realizar evaluación de posible riesgo por inundación	24 de mayo de 2016	Alcaldía municipal de Villeta	Alcaldía de Villeta, CAR, ICCU, y Secretaria de Educación Departamental.
Visita de Inspección Ocular	Visita inspección ocular evaluación de daños diferentes sectores para atender emergencia presentada por lluvias los días 24 y 26 de mayo, realizando tres frentes de trabajo para verificar sitios en emergencia y personas afectadas	24 de mayo de 2016	Alcaldía municipal de Caqueza	Alcaldía de Caqueza, ICCU, Secretaria de Agricultura Departamental y Corporinoquia.

Visita de Inspección Ocular	Visita De Inspección Ocular Para Evaluar La Afectación En Puente Sobre La Quebrada El Frijol Y Guzmán En La Vía Que Comunica Con La Inspección De Los Alpes En El Sector Palomas.	27 de mayo de 2016	Alcaldía municipal de Guayabetal	Alcaldía de Guayabetal, ICCU, Secretaria de Agricultura Departamental y Corporinoquia.
Visita de Inspección Ocular	Realizar inspección ocular a predio portal de honduras con el fin de realizar evaluación de movimiento en masa en la vía San Vicente-Chaguani sector Quebrada Las Sardinias que está afectando la vivienda	2 de junio de 2016	Alcaldía municipal de Chaguani	Alcaldía de Chaguani y CAR.
Visita de Inspección Ocular	Realizar inspección ocular a deslizamiento ocurrido en el casco urbano de Gacheta vía al cementerio sector Copacabana con el fin de evaluar posible inestabilidad de viviendas que se encuentran en la zona del deslizamiento.	15 de junio de 2016	Alcaldía municipal de Gacheta	Alcaldía de Gacheta, ICCU, y Corpoguavio.
Visita de Inspección Ocular	Realizar inspección ocular a las	16 de junio de 2016	Alcaldía municipal de Puerto Salgar	Alcaldía de Puerto Salgar y Secretaria de Educación del

	construcciones donde acondicionaron aulas escolares en las islas, Puerto Rojo y Yerbabuena localizadas en el cauce del río Magdalena.			Departamento.
Visita de Inspección Ocular	Realizar visita de inspección ocular para evaluar la infraestructura de la I.E.D. LA FLORIDA y otras sedes educativas	7 de julio de 2016	Alcaldía municipal de Anolaima	Alcaldía de Anolaima y Secretaría de Educación del Departamento.
Visita de Inspección Ocular	Realizar inspección ocular para evaluar infraestructura de la escuela Luis Carlos Galán localizado en la Inspección de Terán.	15 de julio de 2016	Alcaldía municipal de Yacopi	Alcaldía de Yacopi.
Visita de Inspección Ocular	Realizar visita de inspección ocular para evaluar daños en la vivienda de propiedad de la señora Rosalba Bustos en la vereda La Muñoz inspección de Terán.	22 de julio de 2016	Alcaldía municipal de Yacopi	Alcaldía de Yacopi.
Visita de Inspección Ocular	Realizar visita de inspección ocular para evaluar la afectación en puente sobre la quebrada El Frijol Y Guzmán en la vía que comunica con la inspección de Los Alpes en el sector Palomas	3 de agosto de 2016	Alcaldía municipal de Gachala	Alcaldía de Gachala.
Visita de Inspección Ocular	Realizar visita de inspección ocular para evaluar el puente sobre la quebrada La Negra, vereda Aposentos inspección El Claraval.	3 de agosto de 2016	Alcaldía municipal de Junín	Alcaldía de Junín
Visita de Inspección Ocular	Realizar visita de inspección ocular para evaluar la vivienda de la señora Gloria Imelda Beltrán localizada en el	4 de agosto de 2016	Alcaldía municipal de Junín	Alcaldía de Junín y Unidad de Vivienda del Departamento

	casco urbano			
Visita de Inspección Ocular	Realizar visita de inspección ocular para evaluar las afectaciones en varios sectores del casco urbano del municipio de Villeta	28 de junio de 2016	Alcaldía municipal de Villeta	Alcaldía de Villeta, CAR.
Visita de Inspección Ocular	Realizar inspección ocular a la escuela rurales La Vega Y Lagunas Nuevas con el fin de realizar evaluación de afectaciones en la I.E.D	8 de junio de 2016	Alcaldía municipal de La mesa	Alcaldía de La Mesa, ICCU y Secretaria de Educación del Departamento
Visita de Inspección Ocular	Realizar inspección ocular a predio el recuerdo de propiedad de la señora Ana Sofía Chávez Porras ubicado en la vereda Las Águilas con el fin de realizar evaluación de afectaciones en vivienda.	10 de junio de 2016	Alcaldía municipal de Pacho	Alcaldía de Pacho y Defensoría del Pueblo Cundinamarca
Visita de Inspección Ocular	Verificar el riesgo que presentan las viviendas ubicadas en el sector denominado Las Acacias por posible fenómeno de remoción en masa presente en talud en cuya parte alta se encuentra La Clínica San Rafael Dumian De Girardot.	14 de junio de 2016	Alcaldía municipal de Girardot	Alcaldía de Girardot, ICCU y Unidad de Vivienda del Departamento.
Visita de Inspección Ocular	Realizar evaluación a diferentes puntos críticos de La Vía Tenjo - La Punta Y Tenjo-Chía por solicitud del alcalde municipal.	24 de agosto de 2016	Alcaldía municipal de Tenjo	Alcaldía de Tenjo, Secretaria de Educación del Departamento y al ICCU
Visita de Inspección Ocular	Realizar visita de inspección ocular para evaluar las afectaciones en la vivienda de la señora Carlina Suarez Araque en el barrio San Antonio casco urbano.	23 de junio de 2016	Alcaldía municipal de Sasaima	Alcaldía de Sasaima y Unidad Administrativa Especial de Vivienda del Departamento.
Visita de Inspección	Realizar inspección	30 de junio de 2016	Alcaldía municipal de	Alcaldía de Pasca, Secretaria

Ocular	ocular a muro de contención de la I.E.D. Normal Superior de Pasca sobre la quebrada Corrales, con el fin de evaluar posible inestabilidad del mismo.		Pasca	de Educación del Departamento, CAR y al ICCU
Visita de Inspección Ocular	Realizar inspección ocular I.E.D. Jaime Narváez con el fin de realizar evaluación de afectaciones en dicha institución educativa.	6 de julio de 2016	Alcaldía municipal de Beltrán	Alcaldía de Beltrán, Secretaria de Educación del Departamento y al ICCU
Visita de Inspección Ocular	Realizar inspección ocular a diferentes instituciones educativas del casco urbano de Fusagasugá con el fin de evaluar las afectaciones presentes en ella.	6 de junio de 2016	Alcaldía municipal de Fusagasugá	Alcaldía de Fusagasugá, Secretaria de Educación del Departamento y al ICCU
Visita de Inspección Ocular	Realizar inspección ocular a la vía que conduce desde el sector los Gausimos a la vereda San Antonio en el sector bateas - río Chocho con el fin de realizar evaluación de afectaciones.	26 de agosto de 2016	Alcaldía municipal de Fusagasugá	Alcaldía de Fusagasugá y al ICCU.
Visita de Inspección Ocular	Realizar visita de inspección ocular para evaluar las afectaciones en la vivienda de la señora Marie Luisa Jiménez, Localizada en la vereda Torres.	30 de agosto de 2016	Alcaldía municipal de Guayabal de Siquima	Alcaldía de Guayabal de Siquima, y Unidad Administrativa Especial de Vivienda del Departamento
Visita de Inspección Ocular	Realizar visita de inspección ocular para evaluar el movimiento en masa en el sector quebrada Tenería.	1 de septiembre de 2016	Alcaldía municipal de Suesca	Alcaldía de Suesca y Unidad Administrativa Especial de Vivienda del Departamento
Visita de Inspección Ocular	Realizar visita de inspección ocular para evaluar las afectaciones en diferentes viviendas rurales y urbanas del municipio de Choachi.	8 de julio de 2016	Alcaldía municipal de Choachi	Alcaldía de Choachi y Unidad Administrativa Especial de Vivienda del Departamento

Visita de Inspección Ocular	Evaluación de posible inundación de los predios de propiedad de la señora Martha Avendaño, sr. Salvador Rincón y Pedro Rincón vereda Juncal Sector Enterrerios	12 de julio de 2016	Alcaldía municipal de Simijaca	Alcaldía de Simijaca y CAR
Visita de Inspección Ocular	Evaluación daños en puente sobre el río Apulo localizado en la vereda Cartagena sobre la vía que conduce de la Inspección del ocase a la vereda Anatoli	14 de julio de 2016	Alcaldía municipal de Zipacón	Alcaldía de Zipacón y al ICCU
Visita de Inspección Ocular	Evaluación punto crítico de posible inundación en el sector puente la virgen en la vía cota - suba.	25 de julio de 2016	Alcaldía municipal de Cota	Alcaldía de Cota, Alcaldía de Bogotá D.C, Ideger, CAR e ICCU
Visita de Inspección Ocular	Visita de evaluación afectación escuela rural la Agüita.	29 de julio de 2016	Alcaldía municipal de Paime	Alcaldía de Paime, Secretaria de Educación del Departamento y al ICCU
Visita de Inspección Ocular	Visita evaluación afectaciones hogar comunitario del ICBF de la inspección de Tudela.	29 de julio de 2016	Alcaldía municipal de Paime	Alcaldía de Paime, Secretaria de Educación del Departamento, ICBF y al ICCU
Visita de Inspección Ocular	Visita de evaluación afectaciones viviendas de la inspección de Tudela por fenómeno de remoción en masa.	2 de agosto de 2016	Alcaldía municipal de Paime	Alcaldía de Paime, Secretaria de Educación del Departamento, ICBF, ICCU, Unidad de Vivienda del Departamento, Ministerio de Vivienda y EPC
Visita de Inspección Ocular	Visita de evaluación de afectaciones vía Maya - El Engaño.	3 de agosto de 2016	Alcaldía municipal de Paratebueno	Alcaldía de Paratebueno y al ICCU
Visita de Inspección Ocular	Visita de evaluación afectación vereda Churuguaco alto por posible movimiento en masa.	5 de agosto de 2016	Alcaldía municipal de Tenjo	Alcaldía de Tenjo, Car y al ICCU
Visita de Inspección Ocular	Evaluación de la vivienda del señor Jonathan Mejía localizada en la manzana n casa 2 del barrio Acacias 2 por posibles afectaciones.	25 de septiembre de 2016	Alcaldía municipal de Girardot	Alcaldía de Girardot, Corporación Pro desarrollo y Seguridad de Girardot y a EPC
Visita de Inspección	Evaluación de	27 de septiembre de	Alcaldía municipal de	Alcaldía de La Palma

Ocular	daños vivienda Flor Alba Muñoz Olaya localizado en la calle 3 no. 9-70 barrio el Danubio.	2016	La Palma	
Visita de Inspección Ocular	Evaluación de puntos afectados en diferentes sectores de la vereda Estaqueca.	29 de septiembre de 2016	Alcaldía municipal de Quetame	Alcaldía de Quetame y al ICCU
Visita de Inspección Ocular	Evaluación de zonas de riesgo en el centro poblado de colorado.	4 de octubre de 2016	Alcaldía municipal de Puerto salgar	Alcaldía de Puerto Salgar y Unidad Administrativa Especial de Vivienda del Departamento
Visita de Inspección Ocular	Evaluación de jarillones aguas abajo del río Bogotá desde el puente que conduce de Sesquile a Nemocon hacia el municipio de Gachanzipa.	13 de octubre de 2016	Alcaldía municipal de Sesquile	Alcaldía de Sesquile, EPC y CAR
Visita de Inspección Ocular	Visita de evaluación de afectación vivienda de la señora Beatriz Sánchez Mahecha localizada en la vereda Volcán Amarillo y evaluación de riesgo por inundación del centro inspección de Alsacia por la quebrada Alsacia	14 de octubre de 2016	Alcaldía municipal de Yacopi	Alcaldía de Yacopi
Visita de Inspección Ocular	Visita de evaluación de afectación vivienda del señor Eliberto Campos localizada en la vereda San Luis del municipio de Yacopi	21 de octubre de 2016	Alcaldía municipal de Yacopi	Alcaldía de Yacopi
Visita de Inspección Ocular	Visita evaluación vivienda en riesgo asociada a la biblioteca municipal	9 de agosto de 2016	Alcaldía municipal de Chaguaní	Alcaldía de Chaguaní
Visita de Inspección Ocular	Visita de evaluación daños IED Instituto Técnico industrial de Zipaquirá	10 de agosto de 2016	Alcaldía municipal de Zipaquirá	Alcaldía de Zipaquirá, ICCU y Secretaría de Educación
Visita de Inspección Ocular	Realizar inspección ocular a vivienda rural de propiedad de la señora María Luisa Pajarito Castañeda, con el fin de realizar evaluación de	11 de agosto de 2016	Alcaldía municipal de Tabio	Alcaldía de Tabio y Unidad Administrativa Especial de Vivienda del Departamento

	afectaciones en vivienda.			
Visita de Inspección Ocular	Realizar evaluación de afectaciones vivienda señora Flor Marina León de Acosta localizada en el barrio Primavera.	12 de agosto de 2016	Alcaldía municipal de Gacheta	Alcaldía de Gacheta y Unidad Administrativa Especial de Vivienda del Departamento
Visita de Inspección Ocular	Realizar evaluación de daños en el hogar infantil Nuevo Amanecer ubicado en la carrera 25 no. 6-12 del casco urbano de Pacho.	17 de agosto de 2016	Alcaldía municipal de Pacho	Alcaldía de Pacho y Secretaria de Educación del Departamento
Visita de Inspección Ocular	Visita de inspección ocular con el fin de realizar evaluación de afectaciones en escuelas rurales del municipio de Villeta	18 de agosto de 2016	Alcaldía municipal de Villeta	Alcaldía de Villeta y Secretaria de Educación del Departamento
Visita de Inspección Ocular	Visita de evaluación afectaciones viviendas localizadas en la calle 3 entre carreras 5 y 6 del casco urbano de Choachi.	19 de agosto de 2016	Alcaldía municipal de Choachi	Alcaldía de Choachi, ICCU, Unidad Administrativa Especial de Vivienda del Departamento y EPC
Visita de Inspección Ocular	Realizar inspección ocular a la vivienda de la señora Lyz Bay Vanegas finca Villa Lina vereda Campeona con el fin de evaluar afectaciones.	13 de agosto de 2016	Alcaldía municipal de Guaduas	Alcaldía de Guaduas y Unidad Administrativa Especial de Vivienda del Departamento
Visita de Inspección Ocular	Realizar visita de inspección ocular evaluación afectación puente vehicular localizado en la vereda El Herrero	24 de agosto de 2016	Alcaldía municipal de Fosca	Alcaldía de Fosca y El ICCU
Visita de Inspección Ocular	Realizar visita de inspección ocular afectación quebrada La Aguilita desde el colegio departamental hasta el barrio el Progreso.	25 de agosto de 2016	Alcaldía municipal de San Juan De Rioseco	Alcaldía de San Juan de Rioseco, EPC, CAR y Ministerio de Vivienda, Ciudad y Territorio.
Visita de Inspección Ocular	Realizar inspección ocular evaluación afectaciones escuela vereda Pajarito, Recebera del municipio,	29 de agosto de 2016	Alcaldía municipal de Tausa	Alcaldía de Tausa y Secretaria de Educación del Departamento

	vivienda señor Ismael Pachón.			
Visita de Inspección Ocular	Realizar inspección ocular a la I.E.D. Kennedy con el fin de realizar evaluación de afectaciones en la institución educativa.	31 de agosto de 2016	Alcaldía municipal de Sylvania	Alcaldía de Sylvania y Secretaria de Educación del Departamento
Visita de Inspección Ocular	Realizar inspección ocular a vivienda rural de propiedad de la señora Concepción Moreno de Castillo, localizada en la vereda de Minas, con el fin de realizar evaluación de afectaciones en vivienda.	1 de septiembre de 2016	Alcaldía municipal de Manta	Alcaldía de Manta y Unidad Administrativa Especial de Vivienda del Departamento
Visita de Inspección Ocular	Evaluación de posible afectación predio de la señora Liliana Hurtado en la vía San Cayetano - Anatoli por fenómeno de remoción en masa.	1 de septiembre de 2016	Alcaldía municipal de Zipacón	Alcaldía de Zipacón, ICCU y CAR
Visita de Inspección Ocular	Visita de inspección ocular evaluación de posible afectación de la vivienda de propiedad del señor William Zamora ubicada sobre la vía Zipacón – Cachipay.	6 de septiembre de 2016	Alcaldía municipal de Zipacón	Alcaldía de Zipacón, y el ICCU
Visita de Inspección Ocular	Realizar inspección ocular a vivienda rural de propiedad de la señora Ángela González con el fin de realizar evaluación de afectaciones en vivienda.	15 de julio de 2016	Alcaldía municipal de Bitúima	Alcaldía de Bitúima y Unidad Administrativa Especial de Vivienda del Departamento

Describa en general

Logro: mejorar el proceso de conocimiento, reducción y manejo de desastres, orientar y apoyar a las entidades municipales en su fortalecimiento institucional para la gestión del riesgo de desastres y asesorarlos para la inclusión de la política de gestión del riesgo de desastres en los Planes Territoriales.

Dificultad: convocatoria, falta de compromiso institucional desde lo local, locaciones y logística, desplazamiento de las personas convocadas y del personal de la unidad.

SUBDIRECCIÓN DE CONOCIMIENTO

Tema	Nombre De La Jornada de Capacitación o Asistencia Técnica	Fecha y Lugar de Realización de la Jornada	Dirigida A Funcionarios De Que Sector – Especificar Cargos -	# De Municipios O Entidades Participantes
“Taller para la formulación de programas de Gestión del Riesgo de Desastres en la Prestación de Servicios Públicos del Departamento”	Capacitación	01 de Marzo hasta 15 de abril 15 provincias del departamento	Coordinadores de los CMGR, Gerentes de las empresas prestadoras de servicios, presidentes de asojustas	116 municipios participantes
Taller para la formulación de programas de Gestión del Riesgo.	Asistencia técnica	19/07/2016 hasta 09/13/2016	Integrantes CMGRD, gabinete, concejales, comunales.	39 municipios
“Campaña pongámonos las botas”	Asistencia técnica	9, 16 y 17 de septiembre	Funcionarios y comunidad en general de los 116 municipios	94 municipios
“Campaña pacto por la felicidad”	Capacitación	Diciembre	Alcaldes Funcionarios y comunidad en general de los 116 municipios	38 municipios

ESTRATEGIA “PACTO POR LA FELICIDAD”





CAMPAÑA “PONGÁMONOS LAS BOTAS”

PONGÁMONOS LAS BOTAS

y trabajemos durante los días 16 y 17 de septiembre de 2016 por la prevención y mitigación de desastres en esta temporada invernal en Cundinamarca.

TODOS PODEMOS PARTICIPAR REALIZANDO:

- Jornada de limpieza de cunetas en vías terciarias y secundarias.
- Limpieza de ríos y quebradas.
- Revisión de amarras en cubiertas de viviendas y tanques de reserva.
- Limpieza de redes de alcantarillado.
- Reparación de vigas canales y cañales de sus viviendas.
- Mantenimiento de pozos sépticos.

La Unidad Administrativa Especial para la Gestión del Territorio de Cundinamarca, entrega incentivos a los municipios más comprometidos con la prevención y mitigación de desastres.

GERENCIA DEL REGISTRO

CUNDINAMARCA
unidos podemos más

PONGÁMONOS LAS BOTAS

y trabajemos durante los días 16 y 17 de septiembre de 2016 por la prevención y mitigación de desastres en esta temporada invernal en Cundinamarca.

TODOS PODEMOS PARTICIPAR REALIZANDO:

- Jornada de limpieza de cunetas en vías terciarias y secundarias.
- Limpieza de ríos y quebradas.
- Revisión de amarras en cubiertas de viviendas y tanques de reserva.
- Limpieza de redes de alcantarillado.
- Reparación de vigas canales y cañales de sus viviendas.
- Mantenimiento de pozos sépticos.

La Unidad Administrativa Especial para la Gestión del Territorio de Cundinamarca, entrega incentivos a los municipios más comprometidos con la prevención y mitigación de desastres.

INVITA

REGIÓN DE INGENIEROS CAROLINA
CARMEN DE CARUPA
Por un futuro mejor

GERENCIA DEL REGISTRO

CUNDINAMARCA
unidos podemos más



Describa en general

Logro: Se atendió oportunamente las solicitudes generadas por los entes territoriales y población en general permitiendo prevenir situaciones de riesgo que eventualmente se pudieran generar.

Dificultad: Al dar trámite de los informes generados por las visitas técnicas a las diferentes entidades Departamentales y Nacionales, en muchos casos estas entidades hicieron caso omiso a las recomendaciones dadas.

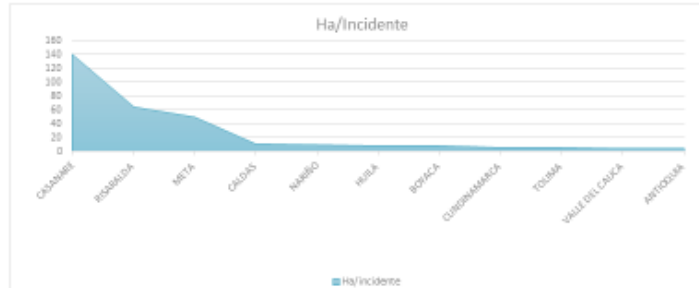
SUBDIRECCIÓN DE MANEJO

Tema	Nombre De La Jornada de Capacitación o Asistencia Técnica	Fecha y Lugar de Realización de la Jornada	Dirigida A Funcionarios De Que Sector – Especificar Cargos -	# De Municipios O Entidades Participantes
Estrategia Municipal de Gestión de riesgo	Asesoría	2 de Noviembre de 2016 Palacio Municipal	Consejo Municipal de Gestión del Riesgo Quetame	1
Simulacro	Planeación y elaboración de guiones para simulacro virtual y presencial	24,25 de Octubre de 2016	Coordinadores y /o consejos municipales de gestión del riesgo	116
Sistema Comando de incidentes	Conocimiento e implementación de metodología SCI	Octubre-Diciembre de 2016	Coordinadores y /o consejos municipales de gestión del riesgo	58
Eventos masivos	Parámetros para realización de eventos de afluencia masiva y/o aglomeración de publico	Diciembre 6 de 2016	Coordinadores y /o consejos municipales de gestión del riesgo	58
Protocolos de manejo de recuperación y/o de rehabilitación	Procesos y procedimientos	Diciembre 6 de 2016	Coordinadores y /o consejos municipales de gestión del riesgo	58

Protocolos psicosociales	Procesos y procedimientos	Diciembre 6 de 2016	Coordinadores y /o consejos municipales de gestión del riesgo	58

COMPARATIVO DE AFECTACIONES POR INCENDIOS DE COBERTURAS VEGETALES ENTRE LOS DEPARTAMENTOS MAS AFECTADOS DEL PAIS

DEPARTAMENTO	INCIDENTES	MUNICIPIOS	HA AFECTADAS	HA/INCIDENTE	HA/MUNICIPIO
CASANARE	194	12	27336	140,9072165	2278
RISARALDA	152	7	9841	64,74342105	1405,857143
META	163	14	8154	50,02453988	582,4285714
CALDAS	47	8	503	10,70212766	62,875
NARIÑO	10	6	93	9,3	15,5
HUILA	45	13	388	8,622222222	29,85
BOYACA	92	46	751	8,163043478	16,33
CUNDINAMARCA	467	86	2617	5,60385439	30,43
TOLIMA	46	18	256	5,565217391	14,22
VALLE DEL CAUCA	125	18	596	4,768	33,11
ANTIOQUIA	373	52	1734	4,648793566	33,35



Podemos evidenciar en la grafica anterior que los Departamentos de Cundinamarca, Tolima, Valle del Cauca y Antioquia tuvieron una menor cantidad de hectáreas afectadas por incidente. Esto debido a la Topografía de los Departamentos, ya que los incendios a mayor escala se presentaron en zonas de ladera y estos Departamentos se encuentran en los cordones montañosos de Colombia. Es importante resaltar que Cundinamarca fue el Departamento con mayor cantidad de incidentes y menor área afectada.

COSTO DE LA INTERVENCIÓN los INCENDIO FORESTALES APOYO TERRESTRE Y APOYO DÍA APROXIMADAMENTE

TIPO DE OPERACIÓN	VALOR DÍA	TIEMPO EN DÍAS	TOTAL
operación terrestre día	\$ 29.316.913,50	466,48	\$ 13.675.753.809,48
operación terrestre aérea	\$ 128.983.827,00	82,32	\$ 10.617.948.638,64
Total			\$ 24.293.702.448,12

Los costos de operación de los incendios forestales en el departamento es la suma de los esfuerzos de todas las entidades (bomberos, policía, ejercito, defensa civil, cruz roja, corporaciones autónomas, alcaldías, comunidad y la UAEGRDC), donde se cuantifico la intervención con el apoyo con unidades o personal en la intervención, más los equipos que intervienen (maquinas, vehículos de transporte de personal, mangueras etc.), la alimentación y el hospedaje, combustible y se estimó el valor por día en operación terrestre días de 8 horas de trabajo, y operación aérea, de igual forma es importante aclarar que este es un ejercicio estadístico donde se manejaron promedios por intervención y que todas los eventos son diferentes, la unidad administrativa genero una matriz para cuantificar el costo para cada intervención

RELACIÓN AFECTACIONES TEMPORADA SECA EN EL DEPARTAMENTO DE CUNDINAMARCA	
AFECTACIÓN	MUNICIPIOS
Desabastecimiento	68
Declaratorias por desabastecimiento	21
Incendios de coberturas	87
Declaratorias por incendios de coberturas	3
Declaratorias por afectación agropecuarias	39

Fuente. Unidad Administrativa Especial para la Gestión del Riesgo de Desastres de Cundinamarca, 2016 Sub Dirección de Manejo. .

LISTADO DE MUNICIPIOS AFECTADOS EN EL SECTOR AGROPECUARIO POR EL FENOMENO DEL NIÑO EN CUNDINAMARCA QUE SERAN BENEFICIADOS POR PARTE DEL FONDO NACIONAL PARA LA GESTION DEL RIESGO DE DESASTRES EN CONVENIO CON EL MINISTERIO DE AGRICULTURA Y DESARROLLO RURAL		
MUNICIPIO	PERTENECIENTES II EJECUTIVOS III	RESERVIOS
Apulo	417	13
Beltrán	387	14
Bituima	321	
Caparrapi	404	
Carmen de Carupa	450	18
Chaguani	656	2
El Colegio	397	
El Rosal	90	
Fúquene	370	2
Granada	197	
Guasca	495	
Guataquí	222	13
Jerusalén	225	11
La Calera	352	3
La Mesa	72	14
La Vega	212	
Lenguazaque	370	2
Nariño	150	13
Nimaima	372	2
Nocaima	129	10
Paratebuena	198	

Puli	210	13
Quebradanegra	195	
Sibaté	186	
Silvania	252	13
Simijaca	421	15
Supatá	536	
Susa	500	
Tausa	355	
Tibacuy	324	
Tocalma	207	10
Ubalá	393	
Une	201	
Útica	105	10
Vergara	414	
Viani	996	
Villapinzón	230	
Viotá	1655	
Yacopi	441	
TOTAL	14107	176

En el fenómeno del niño se vieron afectadas cerca de 175.000 personas por desabastecimiento y por problemas agropecuarios 2181 familias.

FAMILIAS AFECTADAS A CAUSA DEL FENOMENO DEL NIÑO EN CUNDINAMARCA AÑO 2016			
TIPO DE EVENTO	PERSONAS	FAMILIAS REPORTADAS	% FAMILIAS ATENDIDAS
Desabastecimiento	175.000	43.750	100 %
Agropecuario	8.724	2.181	100 %

Fuente. Unidad Administrativa Especial para la Gestión del Riesgo de Desastres de Cundinamarca, 2016.

Las familias que fueron atendidas en el sector agropecuario pertenecen a los 39 municipios que realizaron la declaratoria de calamidad pública.

**AYUDAS HUMANITARIAS ENTREGADAS
GESTIONADAS POR LA UNGRD ANTE LA CRUZ
ROJA**

ITEM	CANTIDAD
MERCADOS	422
KIT DE ASEO	1
COLCHONETAS	69
JUEGOS DE CAMA	1
COBIJAS	1
SABANAS	7
ALMOHADAS	25
KIT ROPA	29
AGUA DE SEIS LITROS	30
TOLDILLOS	16
MAMILAS	25
CAMISA DE NIÑO	21

NUMERO DE FAMILIAS	480
PERSONAS	1848

MUNICIPIOS BENEFICIADOS
Caparrapi
Fusagasugá
Gachalá
Girardot
La Mesa
Nilo
Pasca
Tabio
Topaipi
Venecia
Vergara

**OPERACIONES DE EMERGENCIA CON LA EMPRESA PÚBLICA DE
CUNDINAMARCA EPC**

COSTO TOTAL CARROTANQUE Y EQUIPO SE SUCCION EPC (VACTOR)	\$ 1.691.915.400,16
--	---------------------

COSTO TOTAL CARROTANQUE Y EQUIPO SE SUCCION (VACTOR) (CONSORCIO)	\$ 944.009.855,87
--	-------------------

COSTO TOTAL CARROTANQUE Y EQUIPO SE SUCCION EPC+ CONSORCIO (VACTOR)	\$ 2.635.925.256,03
---	---------------------

OPERACIONES DE EMERGENCIA CON EL ICCU 2016

INTERVENCIÓN	
DISTANCIA Km	VALOR
1014,6	\$ 3.227.600.077,8

1.13. INFORME DE DESEMPEÑO TERRITORIAL

- Índice de Desempeño Fiscal - IDF
- Índice de Transparencia del Departamento - ITD
- Índice de Gestión de Gobierno Abierto – IGA

Logro:

Dificultad:

2. APOORTE AL CUMPLIMIENTO DEL PLAN DE DESARROLLO “UNIDOS PODEMOS MÁS” PARA EL AÑO 2016.

2.1. INFORME DE GESTION A NIVEL PROGRAMAS

Para identificar los logros de cada programa al cual su entidad aporta, inicialmente registre los logros por meta de producto, con base en ello revise el objetivo del programa definido en el plan de desarrollo y establezca los logros agregados más relevantes.

2.1.1. PROGRAMAS DEL EJE 1 CUNDINAMARCA 2036

Debe insertar los programas a los cuales su entidad realiza aportes.

Nombre del Programa: Esfuerzos unidos, riesgos reducidos

Objeto de Programa: Establecer la necesidad de garantizar la atención de manera oportuna, eficiente y eficaz en caso de desastres, en la primera respuesta y la post emergencia para reducir el impacto del evento.

Metas relacionadas:

# Meta	Logros
176	<p>Intervención dique (Jarillon) sobre el rio Suarez en el municipio de Simijaca en Cundinamarca.</p> <div style="display: flex; justify-content: space-around;">   </div> <p>ANTES Se intervino correctivamente el colapso del dique (jarillon) lográndose controlar una probable inundación que afectaría cerca de 7.000 hectáreas en los municipios de Simijaca y Susa.</p> <p>AHORA Se intervino correctivamente el colapso del dique (jarillon) lográndose controlar una probable inundación que afectaría cerca de 7.000 hectáreas en los municipios de Simijaca y Susa.</p>
176	<p>Intervención dique (Jarillon) sobre el rio Sutatausa en el municipio de Ubate en Cundinamarca.</p> <div style="display: flex; justify-content: space-around;">   </div> <p>ANTES Se intervino correctivamente el colapso del dique (jarillon) lográndose controlar una probable inundación que afectaría cerca de 14.000 hectareas en los municipios de Ubate, Simijaca.</p> <p>AHORA Se intervino correctivamente el colapso del dique (jarillon) lográndose controlar una probable inundación que afectaría cerca de 14.000 hectareas en los municipios de Ubate, Simijaca.</p>

Logros del programa:

1. Se ha reducido el riesgo de inundación de 21.000 hectáreas que afectarían fuertemente la provincia de Ubaté, que ya fue castigada en el fenómeno de la niña 2010 – 2011.

Dificultades del programa: No se han presentado dificultades en las intervenciones realizadas en el presente año.

Nombre del Programa: : Esfuerzos Unidos Riesgos Reducidos

Objeto de Programa: integrar la gestión del riesgo en la planeación del territorio en los 116 municipios del departamento con acciones encaminadas al conocimiento, reducción y el manejo con el fin de adaptar a los cundinamarqueses a la cultura del riesgo y la resiliencia.

Metas relacionadas:

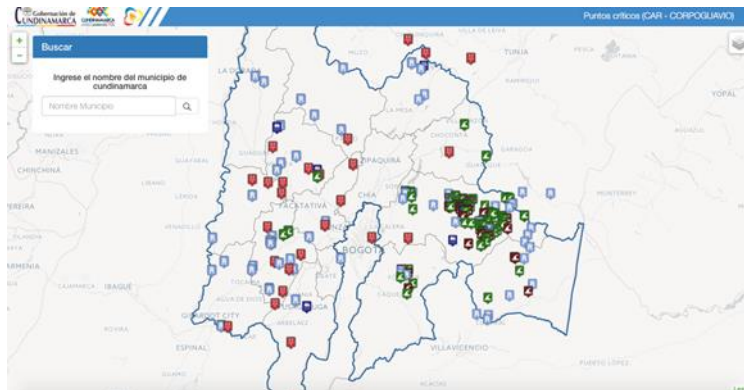
# Meta 169	Logros
<p><i>Construir e implementar la estrategia “parque temático móvil de gestión del riesgo” para la capacitación y simulaciones con la comunidad del departamento durante el cuatrenio</i></p>	<ul style="list-style-type: none"> • Los cundinamarqueses conocen de gestión del riesgo entendiendo que esto es responsabilidad de todos. • Promover en los municipios la gestión del riesgo, a través de la actualización de los planes municipales de gestión del riesgo, de los instrumentos de planificación. • Se garantizó que los procesos de sensibilización, comunicación, capacitación e incidencia hacia los Municipios y actores de la Gestión del Riesgo del departamento tengan acceso oportuno y buen uso de la Información de Gestión del Riesgo de Desastres

Logros del programa:

1. Los 116 municipios conocen como es todo el proceso de la gestión del riesgo, siguen con la organización institucional como lo establece la ley 1523 de 2012.
2. Implementar la gestión del riesgo en un sentido transversal que incluyen competencias y actividades que articulan a cada una de las entidades que hacen parte del sistema departamental.

Dificultades del programa: *el desconocimiento de las instituciones y la comunidad en general de la gestión del riesgo esto dificulta avanzar en los procesos.*

Falta de articulación entre entidades departamentales pero también entre las mismas municipales.



# Meta 175	Logros																																																															
<p><i>Atender el 100% de las solicitudes de ayudas y acciones de respuesta por emergencias o desastres en el periodo de gobierno</i></p>	<p>AYUDAS HUMANITARIAS CON RECURSOS DE LA UAEGRD</p> <p>Entrega de Ayudas Humanitarias</p> <table border="1"> <thead> <tr> <th>MUNICIPIO</th> <th>VALOR</th> <th>CANTIDAD DE ITEMS</th> </tr> </thead> <tbody> <tr><td>Carmen de Carupa</td><td>\$ 122.405.984</td><td>2</td></tr> <tr><td>Chaguani</td><td>\$ 10.972.150</td><td>2</td></tr> <tr><td>El peñon</td><td>\$ 80.622.125</td><td>5</td></tr> <tr><td>Fusagasugá</td><td>\$ 8.780.366</td><td>3</td></tr> <tr><td>Girardot</td><td>\$ 90.959.114</td><td>10</td></tr> <tr><td>La Mesa</td><td>\$ 10.802.865</td><td>13</td></tr> <tr><td>La Peña</td><td>\$ 4.513.502</td><td>4</td></tr> <tr><td>La Vega</td><td>\$ 8.971.689</td><td>6</td></tr> <tr><td>Nimaima</td><td>\$ 4.890.444</td><td>2</td></tr> <tr><td>Paima</td><td>\$ 27.652.760</td><td>7</td></tr> <tr><td>Pasca</td><td>\$ 6.269.800</td><td>2</td></tr> <tr><td>San Antonio del Tequendama</td><td>\$ 6.255.184</td><td>9</td></tr> <tr><td>San Bernardo</td><td>\$ 6.827.760</td><td>3</td></tr> <tr><td>San Juan de Río Seco</td><td>\$ 15.330.908</td><td>4</td></tr> <tr><td>Sibate</td><td>\$ 1.567.450</td><td>2</td></tr> <tr><td>Soacha</td><td>\$ 119.484.178</td><td>8</td></tr> <tr><td>Tibacuy</td><td>\$ 87.742.310</td><td>7</td></tr> <tr><td>Vergara</td><td>\$ 57.724.602</td><td>15</td></tr> <tr><td>Villapinzón</td><td>\$ 3.198.468</td><td>9</td></tr> <tr><td>Yacopi</td><td>\$ 5.092.860</td><td>4</td></tr> </tbody> </table> <p>TOTAL ENTREGAS \$ 680.064.519</p>	MUNICIPIO	VALOR	CANTIDAD DE ITEMS	Carmen de Carupa	\$ 122.405.984	2	Chaguani	\$ 10.972.150	2	El peñon	\$ 80.622.125	5	Fusagasugá	\$ 8.780.366	3	Girardot	\$ 90.959.114	10	La Mesa	\$ 10.802.865	13	La Peña	\$ 4.513.502	4	La Vega	\$ 8.971.689	6	Nimaima	\$ 4.890.444	2	Paima	\$ 27.652.760	7	Pasca	\$ 6.269.800	2	San Antonio del Tequendama	\$ 6.255.184	9	San Bernardo	\$ 6.827.760	3	San Juan de Río Seco	\$ 15.330.908	4	Sibate	\$ 1.567.450	2	Soacha	\$ 119.484.178	8	Tibacuy	\$ 87.742.310	7	Vergara	\$ 57.724.602	15	Villapinzón	\$ 3.198.468	9	Yacopi	\$ 5.092.860	4
	MUNICIPIO	VALOR	CANTIDAD DE ITEMS																																																													
	Carmen de Carupa	\$ 122.405.984	2																																																													
	Chaguani	\$ 10.972.150	2																																																													
	El peñon	\$ 80.622.125	5																																																													
	Fusagasugá	\$ 8.780.366	3																																																													
	Girardot	\$ 90.959.114	10																																																													
	La Mesa	\$ 10.802.865	13																																																													
	La Peña	\$ 4.513.502	4																																																													
	La Vega	\$ 8.971.689	6																																																													
	Nimaima	\$ 4.890.444	2																																																													
	Paima	\$ 27.652.760	7																																																													
	Pasca	\$ 6.269.800	2																																																													
	San Antonio del Tequendama	\$ 6.255.184	9																																																													
	San Bernardo	\$ 6.827.760	3																																																													
San Juan de Río Seco	\$ 15.330.908	4																																																														
Sibate	\$ 1.567.450	2																																																														
Soacha	\$ 119.484.178	8																																																														
Tibacuy	\$ 87.742.310	7																																																														
Vergara	\$ 57.724.602	15																																																														
Villapinzón	\$ 3.198.468	9																																																														
Yacopi	\$ 5.092.860	4																																																														

Con corte a 31 de Diciembre de 2016, se recibieron por parte del Contratista el restante de las ayudas humanitarias contratadas en el proceso de selección Abreviada mediante Subasta Inversa 001 de 2016, para crear el Banco de Reservas de ayudas, en las Bodegas de las Instalaciones del Unidad Administrativa Especial para la Gestión del Riesgo de Desastres ubicada en la Cra 58 No. 9 – 05.

Las entregas realizadas en el último trimestre del año, más los elementos que quedaron en reserva se avalúan en \$ 997.391.296.

2.1.2. PROGRAMAS DEL EJE 2 TEJIDO SOCIAL

Debe insertar los programas a los cuales su entidad realiza aportes.

Nombre del Programa:

Objeto de Programa:

Metas relacionadas:

# Meta	Logros

Logros del programa:

- 1.
- 2.

Dificultades del programa:

2.1.3. PROGRAMAS DEL EJE 3 COMPETITIVIDAD SOSTENIBLE

Debe insertar los programas a los cuales su entidad realiza aportes.

Nombre del Programa:

Objeto de Programa:

Metas relacionadas:

# Meta	Logros

# Meta	Logros

Logros del programa:

- 1.
- 2.

Dificultades del programa:

2.1.4. PROGRAMAS DEL EJE 4 INTEGRACIÓN Y GOBERNANZA

Debe insertar los programas a los cuales su entidad realiza aportes.

Nombre del Programa: Cundi - Data

Objeto de Programa: Implementar un sistema de gestión de la información que permita producir estadísticas oficiales, su análisis y difusión, atendiendo los estándares de calidad establecidos, que soporten las decisiones de Gobierno.

Metas relacionadas:

# Meta 622	Logros
<p>Crear e implementar un (1) sistema de información para la gestión del riesgo de desastres de Cundinamarca durante el cuatrienio</p>	<ul style="list-style-type: none"> • Documento Formulación y definición del Proyecto del Sistema de Información Integrado para la Gestión del Riesgo de Desastres de Cundinamarca. • Documento con los Lineamientos de la Información para el componente Espacial del Sistema de Información Integrado para la Gestión del Riesgo de Desastres de Cundinamarca –SIIGRDC • Proceso de Adquisición de elementos y equipos tecnológicos para la creación e implementación del Sistema de Información. • Aplicación Web Geográfica con los puntos críticos y priorizados, ubicados en los municipios de Cundinamarca. • Sistema de Información Geográfica con indicadores para las emergencias reportadas a la Unidad Administrativa Especial Geográfico. • Articulación con la Secretaría TIC para la creación de los lineamientos del SIIGRDC con las entidades del orden Nacional, departamental y municipal.

Ilustración 1: Documento con la Formulación y definición del Proyecto del SIIGRDC


	PROCESO DE GESTION TECNOLOGICA	CÓDIGO: A-GT-FR-038		
	DEFINICION DEL PROYECTO	VERSION: 2 FECHA APROBACION: 31/12/2014		
1. INFORMACIÓN GENERAL DEL PROYECTO				
NOMBRE DEL PROYECTO: Sistema de Información Integrado para la Gestión del Riesgo de Desastres de Cundinamarca.				
ID DEL PROYECTO EN BANCO DE PROYECTOS DE LA SECRETARIA DE PLANEACIÓN:				
SPONSOR o PATROCINADOR DEL PROYECTO				
Nombre: Julio Roberto Salazar Perdomo				
Cargo: Director (E) Unidad Administrativa Especial para la Gestión del Riesgo de Desastres				
Dependencia ó Entidad a la que pertenece el proyecto: Unidad Administrativa Especial para la Gestión del Riesgo de Desastres –UAEGRD-				
• Alineación con el plan estratégico de tecnologías de información		SI	NO	
• Proceso al que pertenece:	Estratégico:	Misional: X	Apoyo:	Evaluación:
Nombre del proceso: FORTALECIMIENTO TERRITORIAL				

Ilustración 2: Documento con los Lineamientos de la Información para el Componente Espacial del SIIGRDC

LINEAMIENTOS DE LA INFORMACIÓN PARA EL COMPONENTE ESPACIAL DEL SISTEMA DE INFORMACIÓN INTEGRADO PARA LA GESTIÓN DEL RIESGO DE DESASTRES

DIANA FANEYRA ROBLES
 INGENIERA CATASTRAL Y GEODESTA

SUBDIRECCIÓN CONOCIMIENTO DEL RIESGO - UNIDAD ADMINISTRATIVA ESPECIAL PARA LA GESTIÓN DEL RIESGO DE DESASTRES: GOBERNACIÓN DE CUNDINAMARCA

Tabla de contenido

LINEAMIENTOS DE LA INFORMACIÓN GEOGRÁFICA PARA EL COMPONENTE ESPACIAL DEL SISTEMA DE INFORMACIÓN INTEGRADO PARA LA GESTIÓN DEL RIESGO DE DESASTRES.....3

I. INTRODUCCIÓN 3

II. ANTECEDENTES..... 4

III. ENTES NORMALIZADORES 8

IV. INFORMACIÓN POR LOS PROCESOS DE LA GESTIÓN DEL RIESGO DE DESASTRES 11

1. CONOCIMIENTO DEL RIESGO 11

1.1. Identificación de escenarios de riesgo y su priorización para estudio con mayor detalle y generación de los recursos necesarios para su intervención..... 12

1.2. Identificación de los factores del riesgo, entiéndase: amenaza, exposición y vulnerabilidad, así como los factores subyacentes, sus orígenes, causas y transformación en el tiempo. 25

1.3. Análisis y evaluación del riesgo incluyendo la estimación y dimensionamiento de sus posibles consecuencias. 29

1.4. Monitoreo y seguimiento del riesgo y sus componentes. 32

1.5. Comunicación del riesgo a las entidades públicas y privadas y a la población, con fines de información pública, percepción y toma de conciencia..... 35

1.6. Inventario Departamental de Asentamientos en Alto Riesgo 36

2. REDUCCIÓN DEL RIESGO 38

2.1. Intervención prospectiva mediante acciones de prevención que eviten la generación de nuevas condiciones de riesgo. 38

2.2. Intervención correctiva mediante acciones de mitigación de las condiciones de riesgo existente..... 42

2.3. Asesorías y Visitas técnicas a los Municipios 43

2.4. Protección financiera mediante instrumentos de retención y transferencia del riesgo. 43

3. MANEJO DE DESASTRES 44

3.1. Preparación para la respuesta frente a desastres mediante organización, sistemas de alerta, capacitación, equipamiento y entrenamiento, entre otros. 44

3.2. Respuesta frente a desastres con acciones dirigidas a atender la población afectada y restituir los servicios esenciales afectados..... 51

3.3. Recuperación, llámese: rehabilitación y reconstrucción de las condiciones socioeconómicas, ambientales y físicas, bajo criterios de seguridad y desarrollo sostenible, evitando reproducir situaciones de riesgo y generando mejores condiciones de vida. 52

V. INFORMACIÓN Y SERVICIOS GEOESPACIAL..... 52

VI. BIBLIOGRAFÍA..... 56

Ilustración 3: Georreferenciación de los puntos críticos para el Departamento de Cundinamarca

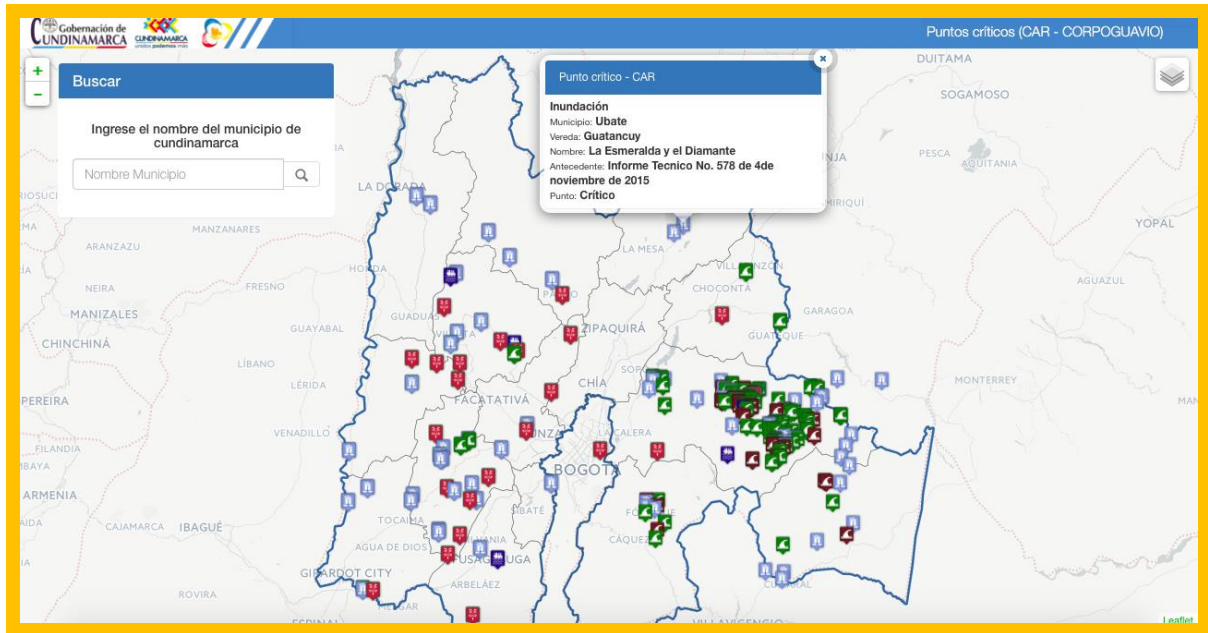
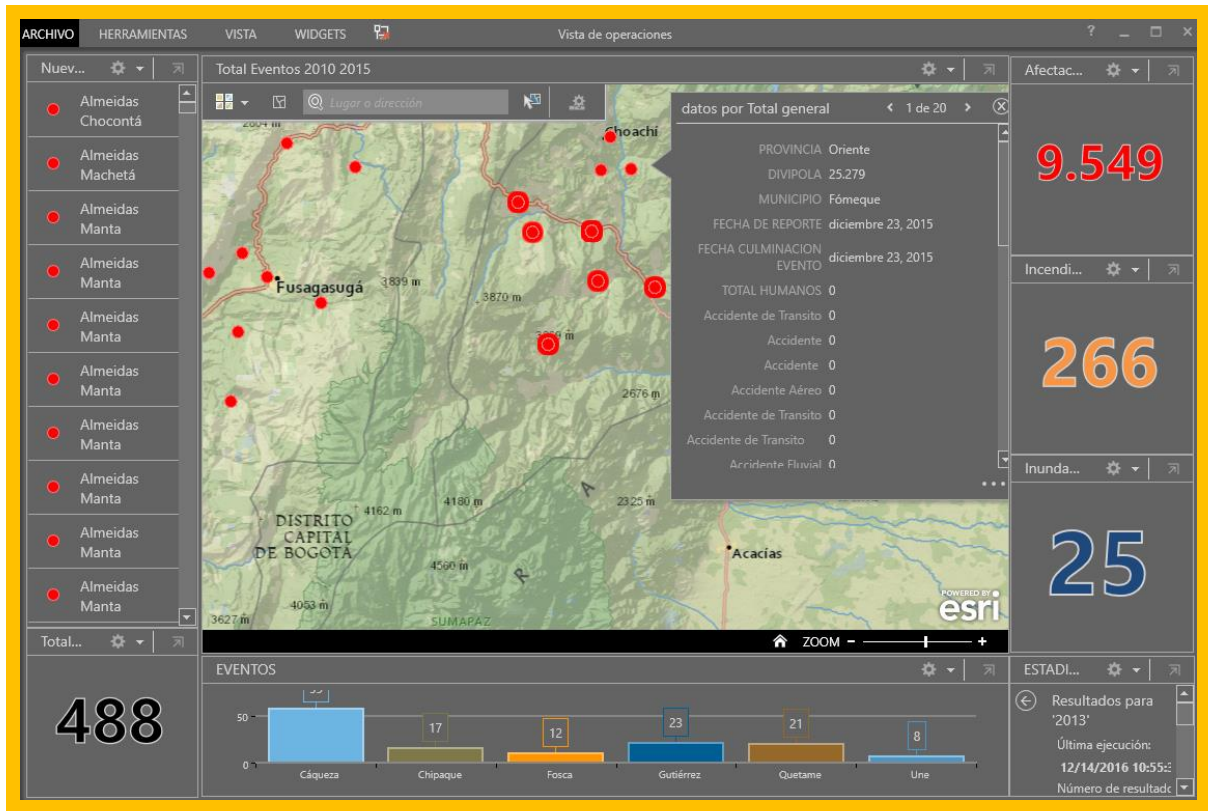


Ilustración 4: Aplicación Web Geográfica con Indicadores de las emergencias reportadas a la UAEDGRD



Logros del programa:

1. Definición de la información que se requiere generar en el sistema de información para la UAEDGRD.
2. Viabilidad del proyecto de parte de la secretaria TIC, articulación con la Secretaria de Planeación.

Dificultades del programa: A pesar de los esfuerzos de la entidad, se requiere fortalecer recurso humano, tecnológico y económico para la implementación total del Sistema de Información Integrado para la Gestión del Riesgo de Desastres de Cundinamarca –SIIGRDC durante el cuatrienio.

2.2. INFORME CONTRIBUCIÓN A LOS EJES DEL PLAN DE DESARROLLO EJE

Con base en el análisis de los logros alcanzados en los programas de cada eje defina los impactos que ha generado el cumplimiento de cada eje del Plan de Desarrollo

.2.2.1. EJE 1 CUNDINAMARCA 2036

EJE 1 CUNDINAMARCA 2036 **Objeto:** Consolidar un territorio bajo un esquema de planificación prospectivo, que trascienda en el tiempo y garantice un desarrollo armónico, equilibrado y sostenido, a partir del cambio en el sistema educativo.

Logros / impactos obtenidos

1. Avances en el proceso de desarrollar las responsabilidades del Departamento y de los 116 municipios en la gestión del riesgo de desastres
2. vinculación de la población para que ellos dimensionen y se apropien de este propósito a través del conocimiento de la gestión del riesgo de Desastres en sus diferentes ámbitos

2.2.2. EJE 2 TEJIDO SOCIAL

Objeto: Diseñar escenarios sociales, culturales, tecnológicos, de formación y participación que generen nuevos patrones de comportamiento que permita cambiar su perspectiva del mundo con una actitud preactiva y proactiva, con el respaldo de las entidades gubernamentales

Logros / impactos obtenidos (máximo 2)

- 1.
- 2.

2.2.3. EJE 3 COMPETITIVIDAD SOSTENIBLE

Objeto: Generar entornos territoriales y regionales favorables, capaces de responder en mejores condiciones a la complejidad creciente de las dinámicas de la globalización y las apuestas estratégicas del departamento, con el propósito de vincular los elementos provenientes de la innovación, las redes, la transferencia de tecnología, las ventajas y oportunidades logísticas eficientes, capaces de agregar valor en las operaciones.

Logros / impactos obtenidos (máximo 2)

- 1.
- 2.

2.2.4. EJE 4 INTEGRACIÓN Y GOBERNANZA

Objeto: Elevar la capacidad de respuesta de las personas, comunidades e instituciones ante los desafíos de entorno para la toma de decisiones de calidad involucrando la participación del gobierno departamental, las otras entidades gubernamentales, la sociedad y sus grupos organizados y la empresa en un proceso abierto, transparente e incluyente

Logros / impactos obtenidos (máximo 2)

1. Este Sistema de Información incluirá la definición de los formatos y estándares de comunicación para que todos los sistemas, instituciones y actores participantes puedan, por un lado, publicar su información y, por otro, encontrar y acceder a la información de otros sistemas e instituciones, formando así una red o Infraestructura de Datos Espaciales sobre Gestión del Riesgo de Desastres.
2. Del mismo modo, mantener información actualizada del monitoreo, pronóstico, alerta y construcción de escenarios de riesgos, que producen las entidades técnico científicas, con el fin de tomar las mejores decisiones basadas en información del conocimiento del riesgo para la formulación de indicadores y resultados en los diferentes procesos de gestión del riesgo; Así como también, comprobar la eficacia, permitiendo el seguimiento de estas acciones en tiempo real y de forma cuantitativa

3. TEMAS EN PROCESO Y RECOMENDACIONES

- Es de vital importancia hacer realidad el tener nuestro sistema de información vital para la evaluación, análisis y monitoreo de los eventos como también la toma de decisiones y una mejor planeación.
- Es importante resaltar que la UAEDGRD es coordinadora del sistema de gestión del riesgo nosotros no ejecutamos obras, nuestra misionalidad es social, es invitar a las autoridades a que su mayor presupuesto sea invertido en conocimiento y reducción.
- Por su parte, uno de los objetivos para mejorar el conocimiento del riesgo en nuestro territorio Cundinamarqués, se hace a través de la Gestión de la información en el conocimiento del riesgo para los procesos de reducción del



riesgo y manejo de desastres y del desarrollo de la investigación orientada a la gestión del riesgo de desastres.

Cordialmente,

WILSON LEONAR GARCIA FAJARDO
Director UAEGRD



SECPLANEACIÓN
GOBERNACIÓN DE CUNDINAMARCA

Secretaría de Planeación, Sede Administrativa. Calle 26 51-53. Torre Central Piso 5. Código Postal: 111321 Bogotá, D.C. Tel. 749 1652 - 749 1663

[f/CundinamarcaGob](#) [@CundinamarcaGob](#)
www.cundinamarca.gov.co