

MEMORIA HISTÓRICA DEL CONFLICTO ARMADO EN CUNDINAMARCA



En el año 2003 el Frente 22 asesinó a doce paramilitares en Caparrapí y a partir de allí se intensificaron aún más las hostilidades por cerca de dos años dejando varias muertes y desplazamientos de campesinos. En este año también es puesto en marcha la operación Libertad 1 por parte del gobierno del presidente Álvaro Uribe, en el que se dice que los paramilitares habrían colaborado con las fuerzas armadas. “Según versiones de gente de allí, los hombres de 'El Águila' le colaboran al Ejército con información de inteligencia para hacer detenciones y allanamientos "ilegales pero certeros", como dijo una fuente” (Verdad abierta, 03-02-2009).

Entre enero y agosto de 2004, se han registrado 4 homicidios en Yacopí (Gobernación de Cundinamarca, 2006:8), año en el que meses más tarde ocurriría la desmovilización de 148 integrantes de las autodefensas paramilitares, el 9 de diciembre en el corregimiento de Terán en el municipio de Yacopí, en el marco de las negociaciones de Ralito, al mando de “el águila”, con “el pote” como responsable de Yacopí.

Entre ellos estaban Jaime Castellanos, alias 'Peligro', responsable de Caparrapí; y los alias 'Tumaco', responsable de Pacho y Zipaquirá, 'Buena Suerte', de Topaipí, 'El Pote', de Yacopí y 'Hurí Gur' de La Palma (9). De acuerdo con una versión de El Espectador de 2005 “los 148 miembros de las AUC iniciaron capacitación en el Sena para proyectos productivos no solo en Yacopí sino en La Palma, Caparrapí y Pacho. En esta región se están buscando 450 hectáreas de tierras para cultivos de cacao y explotación ganadera.” (10) va (03 febrero 2009)

Para 2014, en Yacopí, se abrió la posibilidad de escuchar a las víctimas ante los magistrados de Justicia y paz, llevándose a cabo el 6 y 7 de mayo de 2014, identificación de afectaciones causadas a las víctimas por la

conducta criminal de desmovilizados del Bloque Cundinamarca de las Autodefensas. “Tiene como objetivo primordial permitir la intervención de las víctimas o de sus representantes legales, darles la oportunidad de ser escuchadas y exponer los daños causados para acceder a la reparación”. De parte de las Autodefensas: Luis Eduardo Cifuentes Galindo, alias El Águila; Carlos Iván Ortiz López, alias Martillo; Narciso Fajardo Marroquín, alias Rasguño, Raúl Rojas Triana, alias Caparrapo y José Absalón Zamudio Vega, alias Buena Suerte; desmovilizados del Bloque Cundinamarca. (verdad abierta 6 de mayo de 2014).

El secretario del Personero dio cuenta de que las personas desmovilizados contaron con mucho apoyo del gobierno, en sueldos e inversiones para el cultivo de cacao, como apoyo para su reinserción, por lo que se los ve trabajando en sus fincas “muy juiciosos”, señala que se les pusieron hacer trabajos sociales, pintar escuelas entre otros, y que se los vio muy juiciosos trabajando, que no se los ve volviendo a delinquir ni nada de lo que hicieron en un pasado. También se refirió que en muchos trabajos comunitarios por ejemplo en alcantarillas, que se ven trabajando juntos guerrilleros y quienes fueron paramilitares y población civil y otro tipo de eventos promovidos por el gobierno encaminados al perdón simbólico (entrevista del 6-06-2017).

Actores armados en el Municipio de Yacopí

En el municipio de Yacopí se asentaron, por un lado, la guerrilla, gestada desde antes de 1950 que dan cuenta de guerrilla incipiente en Yacopí, con la posterior formación de grupos de campesinos comunistas en 1970 en el Frente XI y posterior reemplazo con el Frente 22 de las FARC. Por otro lado, las autodefensas paramilitares, en su inicio en los 80, ejércitos privados. A continuación, se presentan caracterizaciones de ambos



MEMORIA HISTÓRICA DEL CONFLICTO ARMADO EN CUNDINAMARCA

grupos, que incluyen su surgimiento, jefes de los mismos, formas de accionar, formas de financiación.

Frente a los grupos guerrilleros, antes del nacimiento del Frente 22, la guerrilla ya tenía un primer acercamiento en la zona desde 1970 con el Frente XI, ubicado en Yacopí. Éste fue reemplazado por el Frente 22, que inició originalmente con 40 miembros y con el transcurso de los años logró tener control total de municipios como La Palma, La Peña, Villeta, Guayabal de Síquima, Guaduas, Caparrapí y Topaipí, al occidente de Cundinamarca. (verdad abierta, 25 enero 2013)

En Yacopí, hubo presencia guerrillera desde 1964, desde sus nacimiento y primeras formas en que apoyaban los accionares y demandas de campesinos organizados, “El grupo guerrillero promovió el acceso a la tierra, resolvió conflictos entre colonos, avaló el traspaso de bienes en lugares en que no existían notarías y cobró porcentajes por el valor de la venta de los inmuebles. Otros conflictos de su competencia, como los delitos contra la propiedad, los castigó con la pena de muerte (Aguilera, 2000:445)

Una primera forma es la que despliega al apoyar formas de “autodefensa campesina” o “autodefensa agraria” en regiones de reciente colonización, apartadas y de muy difícil acceso, y con alguna presencia del Partido Comunista. Estas “autodefensas” fueron diferentes a la de los años cincuenta, en la medida en que sus miembros no eran guerrilleros ni tenían la tarea de defender un territorio. Se trataba de campesinos organizados en ligas o sindicatos agrarios que tenían el respaldo de las FARC para emprender acciones políticas frente al Estado o contra los grandes propietarios, o para acceder a la tierra como para facilitar las tareas de colonización y explotación de los recursos. En Yacopí, por

ejemplo, el sindicato agrario, compuesto por unos 450 campesinos, recibió el respaldo de ese grupo guerrillero para invadir tierras o para garantizar la posesión de las mismas. Los campesinos no apelaban a la entidad estatal encargada de resolver los conflictos en el campo, sino que recurrían al grupo guerrillero (Ministerio de Gobierno, 1974, citado en Aguilera, 2000:445)

En las entrevistas realizadas por Melo, Sánchez & Santamaría en 2006, señalaban que ara 1976 la guerrilla tenía apoderado el territorio de la vereda de Sardinas Inspección de Llano Mateo, con la premisa de sanear el municipio, cuentan que los guerrilleros era gente preparada como sanguinaria

Esa gente estaba mentalizada para matar; cometían masacres, mataban a tiros y cortaban con machetes a sus víctimas; desgraciadamente nos tocaba compartir con ellos. Durante ese tiempo los guerrilleros vivieron como decimos aquí popularmente, “de gorra”. La gente tenía que aportar. “Vivían como unos vagos sin vergüenzas” porque todo mundo los mantenía con el cuento de que ellos les “brindaban protección”. Pero ¿cuál protección? nuestros campesinos eran personas muy ignorantes que comían cuento (Melo, Sánchez & Santamaría 2006:43).

En esta zona de Cundinamarca desde los años setenta estaba el Frente 11 de las FARC en Yacopí, que después, en 1982, se convirtió en el Frente 22, como parte de la estrategia de esa guerrilla de crear un cerco de control alrededor Bogotá, objetivo determinado en su VII Conferencia. Consiguiendo de esta manera controlar totalmente municipios como La Palma, La Peña, Villeta, Guayabal de Síquima, Guaduas, Caparrapí y Topaipí. (verdad abierta 2015, 4 de agosto)



MEMORIA HISTÓRICA DEL CONFLICTO ARMADO EN CUNDINAMARCA



En los noventa, la guerrilla asesina a 12 paramilitares en Yacopí y se recrudecen los enfrentamientos entre ambos, a la guerrilla se le atribuyen bastantes actos de asesinatos, iniciados incluso por simples rumores o por andar acompañados de personas fichadas por la misma, por sospechas de pasar información, etc.

Hacia finales del año 2001, aparecieron en esta área del departamento las compañías móviles “Esteban Ramírez” (particularmente en los municipios de La Palma, Yacopí, Topaipí y La Peña) y “Reinaldo Cuellar” (con influencia en los municipios de Villeta, Chaguaní, Guaduas y Guayabal de Síquima), ambas provenientes de la zona desmilitarizada del Caguán, donde el gobierno de Pastrana adelantaba diálogos de paz con negociadores de la FARC. (Pérez Salazar 2005:3)

Formas de financiación

Alias ‘El Gato’ jefe de finanzas del Frente 22, dijo en una confesión, que “a partir de la década de los noventa, intensificaron los secuestros contra directivos de empresas, la retención del ganado a los campesinos para cobrar la “vacuna” (extorsión), asesinatos de funcionarios públicos y reclutamiento de menores. En dos oportunidades, incluso, robaron la antigua Caja Agraria” verdad abierta 24-4-2014), “Entonces ahí es cuando cambia la situación totalmente, porque esa gente llega a pedir porciones y en ese pueblo tan pobre. Trancaban los camiones que iban a Yacopí y llegaron a hurtar las cosechas de café”, contó a Verdad Abierta, Marlen Vega, defensora de víctimas y quien también fue desplazada por el Bloque Cundinamarca. (verdad abierta 24-4-2014) “a ‘Hugo’ se le acusaba del asesinato de la senadora Martha Catalina Daniels, de 31 atentados y del secuestro y muerte del empresario Chikao

Maramatsu y de los esposos Bickenbach”. (verdad abierta 2015, 4 de agosto)

Frente a los Paramilitares, el Bloque cundinamarca fue el grupo que hizo presencia en Yacopí, tienen sus antecedentes en la compra de tierras por parte de narcotraficantes, a principios de los años 80. Como se mencionó anteriormente, “el mejicano” del movimiento de Renovación Nacional, Grupo Morena, (Melo, Sánchez & Santamaría 2006:6), el junto con otros narcotraficantes crearon para esta época, “el grupo “Muerte a Secuestradores” en Puerto Boyacá y el Magdalena Medio, que muy rápidamente tuvo influencia también en Cundinamarca y Boyacá, (Verdad Abierta, 3-02-2009).

Las primeras autodefensas que hubo en Colombia fueron las de Puerto Boyacá, al mando de Henry Pérez. Estas se extendieron hasta la provincia de Rionegro, particularmente a Pacho que es una región clave pues conecta la Sabana de Bogotá con el Magdalena Medio, a través de Caparrapí y Yacopí. (verdad abierta, 4-1-2010). El objetivo de su nacimiento, en principio fue contener a la guerrilla y resguardar los intereses de los narcotraficantes.

Se habla de una estigmatización sobre la zona, donde si llegaba gente de La Palma a Bogotá, les debían guerrilleros, y si llegaban de Yacopí, les decían paramilitares. En entrevistas a algunos pobladores de Yacopí, algunos se expresan a favor de paramilitares, sus puntos de vista sobre la llegada de los mismos al territorio, sobre la manera Comenzó la aparición de las defensas campesinas

Comenzó la aparición de las defensas campesinas en las veredas de Terán y Llano Mateo que también en esos días empuñaron escopetas de



MEMORIA HISTÓRICA DEL CONFLICTO ARMADO EN CUNDINAMARCA

cacería que tenían; eran personal armado. Primero su presencia causó molestias a la población del casco urbano; se rumoraban muchas cosas acerca de ellos; que de pronto venían a extorsionar o algo. Más adelante la población se dio cuenta que no era lo que se pensaba: estaban luchando contra la guerrilla, protegiendo el municipio, (...) Las autodefensas dependían en un tiempo de los ganaderos del Magdalena medio que les pagaban por cuidar sus cosas y así se fueron ganando la voluntad de la gente. La mayoría de los integrantes de las autodefensas fueron guerrilleros que vieron que este grupo hacía cosas indebidas: extorsionaba, pedía plata a los campesinos para poder trabajar sus fincas. (Melo, Sánchez & Santamaría 2006:44)

Después de la muerte de “el mejicano” en 1989, asume la cabeza de las autodefensas “el Águila”, Luis Eduardo Cifuentes, quien recibió instrucción en Puerto Boyacá con el comandante Zapata. Desde entonces, Luis Eduardo Cifuentes ‘El Águila’, lugarteniente de Rodríguez Gacha, se convierte en el principal jefe de paramilitar en Cundinamarca, dedicándose tanto al narcotráfico como a las actividades contrainsurgentes, y ejerciendo el terror armado en durante casi dos décadas en toda la región. Ha manifestado que su objetivo fue combatir a las FARC, más allá de que los demás narcotraficantes estuvieran al servicio de esmeralderos. (Verdad Abierta, 3-02-2009).

Las Autodefensas de Cundinamarca están lejos de ser un grupo de campesinos organizados contra la insurgencia. Luis Eduardo Cifuentes, alias ‘El Águila’, figura en la lista Tier II, de “cabecillas del terrorismo y el narcotráfico” publicada por el Departamento del Tesoro de Estados Unidos. “De este hombre se ha dicho que continúa siendo el ‘patrón’ de Yacopí, el municipio donde estaba asentado”. Cifuentes enfrenta cargos de narcotráfico, formación de grupos paramilitares y de la tortura y el

asesinato del capitán de la Policía, William Javier Montilla, y el agente Ancízar Sánchez, cuyos cuerpos fueron hallados el 25 de octubre de 1998, cerca de Puerto Salgar, Cundinamarca. Según la revista Cambio, en 1999 Cifuentes fue relacionado con un plan frustrado de asesinato del Presidente Andrés Pastrana. Cifuentes también ha sido relacionado con las amenazas contra defensores de los derechos humanos, entre ellos los miembros del Colectivo de Abogados “José Alvear Restrepo”. Así mismo, un reporte de octubre de 2004 señala que “600 hombres del Grupo Quiñónez desarrollaron la operación “Espada” para dismantelar 63 laboratorios de coca en los municipios de La Palma, Caparrapí, Topaipí, Yacopí, Paime y Villagómez. Con este golpe a las Autodefensas Unidas de Colombia, lideradas en Cundinamarca por Luis Eduardo Cifuentes, alias ‘El Águila’, el grupo ilegal dejan de percibir \$1.134 millones.” (Verdad Abierta, 3-02-2009)

A comienzos de los noventa, hubo una desmovilización parcial, resultado de negociaciones de desarme con el gobierno nacional, Sin embargo, no se sometieron a la misma, ni la facción liderada por alias ‘El Águila’ ni la de Julio Alberto Sotelo, alias ‘Beto’, y continuó operando bajo el nombre de Autodefensas de Yacopí. El “Águila”, “puso bajo su mando a Pacho, Zipaquirá, Topaipí, Caparrapí, Llano Mateo, La Palma y Yacopí, con este último pueblo como sede” (Verdad Abierta, Casi 200 familias quieren volver a La Palma, sin fecha) La Unidad de Justicia y Paz documentó bastantes masacres realizadas a su mando, tanto en el municipio de Yacopí como en los de La Palma, Caparrapí, Yacopí y Topaipí. Las formas de proceder características de las autodefensas, fueron los “asesinatos torturas y desapariciones”, (Verdad abierta, 2013) y asesinatos a campesinos desde 1999 (Observatorio de la Presidencia 2001:15).



MEMORIA HISTÓRICA DEL CONFLICTO ARMADO EN CUNDINAMARCA



En 1998, Carlos Castaño, integrando varios grupos paramilitares de diferentes regiones, crea el Bloque Cundinamarca, “el águila,” junto con Beto Sotelo, un paramilitar en reacción a que el Frente 22 se habían tomado Yacopí, hicieron esto con ayuda de narcotraficantes, ganaderos, miembros del Ejército y el dinero proveniente del robo de gasolina, este grupo paramilitar se extendió hasta Puerto Salgar, Caparrapí, El Peñón y Topaipí. (verdad abierta 24 abril 2014) Para el 2001, tomó el nombre de Bloque Cundinamarca y se eligió a ‘El Águila’ como su comandante. (Verdad abierta 2-05-2014). Según el mismo Cifuentes, los “impuestos” que le cobraban al ‘Cartel de la Gasolina’ les sirvieron para financiar su bloque desde 1997 hasta el 2004, año de la desmovilización del grupo, que para ese entonces tenía 147 integrantes (en verdad abierta 2014, 16 de febrero)

El municipio de Yacopí, fue fuertemente controlado por el paramilitarismo, “Las AUC ejercieron un control en el municipio; (...) Águila poco a poco, se convirtió en el ídolo, en “el Patrón “como lo llama la gente de Yacopí; comenzó a manejar casi todos los ámbitos del pueblo, la economía, la política y se podría decir que lo social” (Melo, Sánchez y Santamaría, 2006:47) Los relatos recopilados por los autores mencionados, cuentan que con los cultivos ilícitos, la entrada de ingresos aumentaba, lo que animó a la población a vincularse con este grupo por esta razón, quienes reemplazaron sus cultivos tradicionales de café, yuca, plátano, maíz, etc., por coca, ya que sus cultivos tardaban un año en dar cosechas y uno ganaba alrededor de “(\$50.000.00), mientras con la coca por cada kilo, se ganaban casi un millón de pesos (\$1.000.000.00) mensuales. Todo esto disparó el comercio del municipio: la gente compraba ropa, ganado, tierras, trago del caro. Las autodefensas se sostuvieron con cultivos ilícitos, más que todo cocaína. Desgraciadamente” (Melo, Sánchez y Santamaría, 2006:47).

Lo político algo muy delicado porque Águila mandaba y los acaldes obedecían; eran nombrados por él, si decía que el alcalde iba ser “fulano de tal” ese tenía que ser y se votaba por la persona que el patrón postulara. Se puede decir que todo esto fue “bueno”, porque ayudaba a las personas de escasos recursos por medio de la alcaldía, mandaba arreglar las vías; en ocasiones sus prioridades eran los campesinos ¿y cómo no? si eran los que sembraban la coca.

En lo social ejercía un control estricto de la población: no permitía que se consumiera droga, mucho menos que robaran; cuando pasaba algo así, utilizaba estrategias para castigar a la gente. Una vez que ciertos muchachos estaban robando, como castigo, los hizo pasar una noche en el cementerio municipal; otro muchacho no corrió la misma suerte: comenzó a robar y tuvo como consecuencia su muerte (Melo, Sánchez y Santamaría, 2006:48)

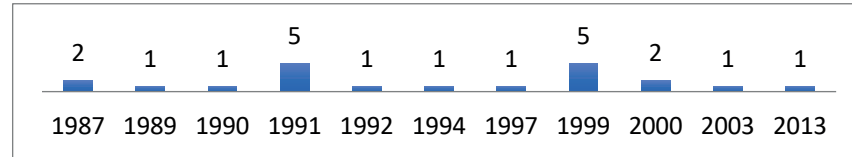
El 9 de diciembre de 2004, en el gobierno de Álvaro Uribe, se desmovilizaron las Autodefensas, pasando a ser sujetos a planes de reinserción a la vida social. En relatos orales trabajados por Melo, Sánchez y Santamaría, cuentan algunos pobladores, que a pesar de haber entregado armas, El Águila, pasa revista a todas las veredas de las que tenía control, que la gente le sigue pidiendo que arregle una y otra cosa, que sigue cuadrando citas médicas para desmovilizados, que sigue pendiente de ver el avance de sus hectáreas de cacao, café, y otros. En estos relatos también se manifiesta que tienen miedo a que la guerrilla ocupe su municipio, porque, aunque se prometió control estatal, este no se siente aún y suponen que si la guerrilla hace algo en contra del municipio, los desmovilizados volverían a organizarse (2006).



MEMORIA HISTÓRICA DEL CONFLICTO ARMADO EN CUNDINAMARCA

Hechos victimizantes emblemáticos en el Municipio de Yacopí

Según datos del Registro único de Víctimas, se tienen los siguientes datos sobre atentados en Yacopí desde antes de 1984 hasta 2013.



Gráfica 66. Cantidad de hechos victimizantes en el municipio 1987-2013 Fuente: Registro único de Víctimas, corte 2017.

Otras fuentes han registrado más casos de masacres y actos terroristas en Yacopí. Después del bombardeo al municipio de Carmen de Yacopí en 1952, en la página Vidas Silenciadas, se registran masacres desde 1975, tanto en manos del ejército, como de la guerrilla y grupos paramilitares:

Según el Observatorio del Programa Presidencia de Derechos Humanos, en los 90³⁵ hubo cuatro masacres en la zona: en Yacopí con 5 muertos y 4 víctimas de las FARC en la Peña en 1998, (en Topaipí con cinco víctimas en 1994; en La Palma 14 personas asesinadas en el 1995); En las tres primeras masacres no fue posible identificar el autor de los hechos.

³⁵ 17-Feb-90: En YACOPÍ, Cundinamarca, paramilitares bajo la etiqueta de “Defensores de Minas de Esmeraldas”, con lista en mano ejecutaron a AVELINO PEÑA, AVELINO VEGA, JUAN MURILLO, JOSÉ MARÍA RUEDA MORENO, DANIEL PALACIOS, CLEMENTE MURILLO, EDERMES ELÍAS GARZÓN V. y VÍCTOR JULIO RODRÍGUEZ A., desaparecieron a seis personas más e hirieron a otras cuatro. Las víctimas se encontraban presenciando una riña de gallos, en una finca de la inspección departamental de Ibamá (Cinep, 1990:48)

Fecha	Masacre	Responsables	Departamento	Municipio
1975-10-17	YACOPÍ 17-Oct-75	Ejército (BIM Batallón de Inteligencia Militar (Brigada de Institutos Mil...	Cundinamarca	Yacopí
1977-02-04	FAMILIA BUSTOS 04-Feb-77	Ejército	Cundinamarca	Yacopí
1982-02-10	YACOPÍ 10-Feb-82	Ejército	Cundinamarca	Yacopí
1982-04-02	MORROPELADO - YACOPÍ 02-Abr-82	Ejército	Cundinamarca	Yacopí
1983-07-17	YACOPÍ 17-Jul-83	Paramilitares (MAS Muerte a Secuestradores)	Cundinamarca	Yacopí
1984-06-06	YACOPÍ 06-Jun-84	Ejército Paramilitares (MAS Muerte a Secuestradores)	Cundinamarca	Yacopí
1984-10-28	FAMILIA BELLO GALINDO 28-Oct-84	Ejército	Cundinamarca	Yacopí
1986-07-01	YACOPÍ Julio 1986	Ejército (XIII Brigada - Batallón de Ingenieros No.13 General Antonio Bar...	Cundinamarca	Yacopí
1986-08-03	YACOPÍ 03-Ago-86	Paramilitares	Cundinamarca	Yacopí
1990-02-17	IBAMÁ (TERÁN?) 17-Feb-90	Paramilitares (Defensores de Minas de Esmeraldas)	Cundinamarca	Yacopí
1999-07-05	EL CERRO 26 05-Jul-99	Paramilitares	Cundinamarca	Yacopí
2004-02-10	YACOPÍ 10-Feb-04	Paramilitares	Cundinamarca	Yacopí

Gráfica 67. Masacres en Yacopí Fuente: Vidas silenciadas

En la memoria de las personas entrevistadas, encargada de salud mental, secretario del Personero, Coordinadora PIC, señalaron que la inspección más afectada fue Alto de Cañas. Y recuerdan con mucha impresión, sobre todo, la toma guerrillera de 1998.

Este tipo de enfrentamientos, se habrían acrecentado para 2002 los ataques de paramilitares hacia los guerrilleros en La Palma.

En 2002, la guerra entre la guerrilla y los ‘paras’, se intensificó. La mayoría de las víctimas fueron campesinos de La Palma, donde desaparecieron más de 30 habitantes y fueron desplazadas más de 680

17-Feb-90: En YACOPÍ, Cundinamarca, paramilitares desaparecieron a seis personas, no identificadas, en la inspección departamental de Ibamá (Ibídem).

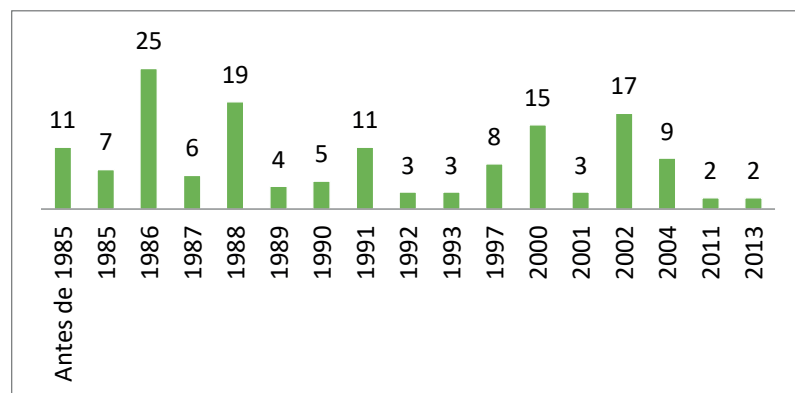


MEMORIA HISTÓRICA DEL CONFLICTO ARMADO EN CUNDINAMARCA



personas. Ese año aumentó la tasa de homicidios en el departamento, pues pasó de 40 a 45 asesinatos por cada cien mil habitantes a 50. En los municipios donde delinquirían las Autodefensas de Cundinamarca las tasas fueron mucho más altas: En Rionegro fue de 100 en 2002 y 130 en 2003; en el Gualivá, la tasa fue 86 en 2002 y 63 en 2003. (Verdad abierta, 2003)

Según datos de Registro único de Víctimas, se tiene el siguiente patrón de desapariciones forzadas entre los años 1985 a 2016



Gráfica 68. Desapariciones Forzadas entre 1985-2016 en Yacopí. Fuente: RUV,

Transformaciones del territorio del municipio de Yacopí

*“Este tipo de saber sumergido desde una cultura de la violencia, llega a poner el sufrimiento y el dolor como uno de los ejes en que se enmarcan sus narrativas, una forma de comprender ese pasado que atormenta hasta el día de hoy”
(Ávila, 2016:51).*

Más que un cambio en el territorio, lo vivido con los distintos conflictos armados desde los 50, hace de este un patrón de construcción de un tipo

específico de territorio y de sus sujetos. Ávila centró su trabajo de tesis de antropología en Yacopí, lo que llevó a hablar de la violencia, y las memorias de la misma, como parte de la construcción de sus sujetos (2016).

En un trabajo de grado para Trabajo Social, (Melo, Sánchez & Santamaría, 2006) se indagaron los efectos del conflicto armado en la calidad de vida de las y los habitantes del municipio de Yacopí, desde actores gubernamentales, líderes comunitarios, jóvenes y representantes del sector educativo, del durante 2005 y encontraron principalmente, como afectaciones importantes: 1. El alto índice de violencia en la población civil a raíz de tantos años de verse desarrollar la vida en estas maneras. 2. El temor interiorizado en la población y la falta de credibilidad en los entes gubernamentales, que han imposibilitado que la sociedad civil se haga partícipe de los mecanismos de desarrollo local. 3. El hecho de que muchos campesinos hayan sustituido sus cultivos tradicionales, por el cultivo ilícito de coca para cocaína, que significaba mayores ingresos, más que por los programas de erradicación, dejan en situación más complicada a los mismos, sin programas sostenibles que les permitan volver a sus cultivos tradicionales (señalando además, que el cultivo sostenido de coca seca los suelos y cambia las condiciones para siembras siguientes) el Ministerio Público encontró que gran cantidad de campesinos de Yacopí y Pacho que sembraron hoja de coca en sus pequeñas parcelas para narcotraficantes y bajo la presión de paramilitares y guerrilla, están a punto de perder sus predios, pues hay investigaciones en curso en la Unidad de Extinción de Dominio de la Fiscalía. (Verdad Abierta, 24 mayo 2014). Esto se suma a las escasas fuentes de empleo, alimentada también por la falta de conciencia de cuidado del medio natural, que



MEMORIA HISTÓRICA DEL CONFLICTO ARMADO EN CUNDINAMARCA

lleva a talas indiscriminadas de bosque y mala utilización del recurso hídrico, que es únicamente cuidado por la CAR.

En el territorio, el conflicto armado sostenido desde antes de los 50 hasta 2004, ha generado también que muchas personas lo abandonen.

TABLA 5. VARIACION POBLACIONAL

	1973	1985	1993
RURAL	21804	19193	14367
URBANO	1989	1973	2234
TOTAL	23793	21166	16601

Tabla 37. Variación Poblacional Yacopí. Fuente: (Municipio de Yacopí, s/f:29).

Otro gran hijo del conflicto armado es el gran temor con el que vive la gente, al que se refirió el secretario de gobierno:

“...personas que no están en el municipio que en una y otra manera sienten temor por volver quedan heridas aquí quedan los grupos personas que pertenecieron en algún movimiento entonces el miedo de las personas que vuelvan a delinquir y arrebatarse personas que viven en la calle ese señor esa persona sabe el o fulano sabe lo que le paso a mi hijo mi primo mi hermano del tema que ha sido más abordado desafortunadamente donde nosotros queremos hacer más énfasis es en un acompañamiento de las autoridades militares más completo porque la verdad afortunadamente nosotros no mostramos hechos que de violencia en ninguna de las inspecciones ni en nuestras veredas, pero hay muchas

personas que quieren salir porque la persona desde haya de la inspección o desde el familiar que le quedó vivo puede tomar represalias” (Habitante del Municipio, Entrevista realizada el 6 de junio de 2017, Yacopí)

Un temor, que va más allá y conlleva a muchas personas a guardar silencio, personas no caracterizadas, personas que no quieren hablar al respecto de todo lo que vivieron, por miedo (Secretario de Gobierno de Yacopí. Entrevista del 6 de junio de 2017, Yacopí). Esto ocasiona muchos problemas psicológicos y emocionales al no haber posibilidad de liberar todo esto guardado en sus interiores, más allá de que muchas víctimas señalen su intención de no querer revivir algo doloroso que gracias a Dios, ya pasó y que quieren que se quede en el pasado.

“Por más de dar dinero, apoyar, quitar de la mente el rencor por el daño sufrido y las memorias de la mente, difícil. la violencia ha generado mucha disfunción familiar, pérdida de autoridad. El aumento del consumo de sustancias psicoactivas, de cinco años para acá, así como la aparición de conductas suicidas, en el sentido que la violencia haya marcado la dinámica familiar llena de violencia, mala comunicación, etc.” (Encargada de Salud Mental, Entrevista realizada el 6 de junio de 2017, Yacopí).

VICTIMAS DEL MUNICIPIO DE YACOPÍ

Caracterización de las víctimas del municipio de Yacopí

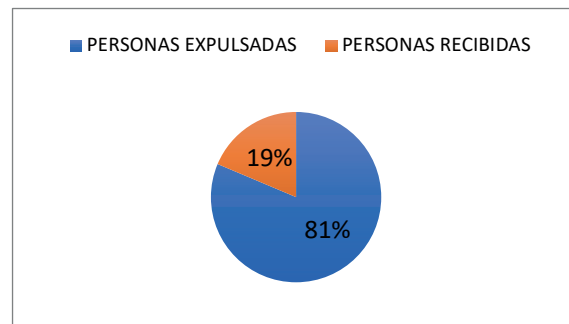
Según la red Nacional de Información el municipio de Yacopí tiene 3.095 personas víctimas registradas en el registro Único de Víctimas, 3,064 víctimas del conflicto armado. Además, el total de personas expulsadas



MEMORIA HISTÓRICA DEL CONFLICTO ARMADO EN CUNDINAMARCA

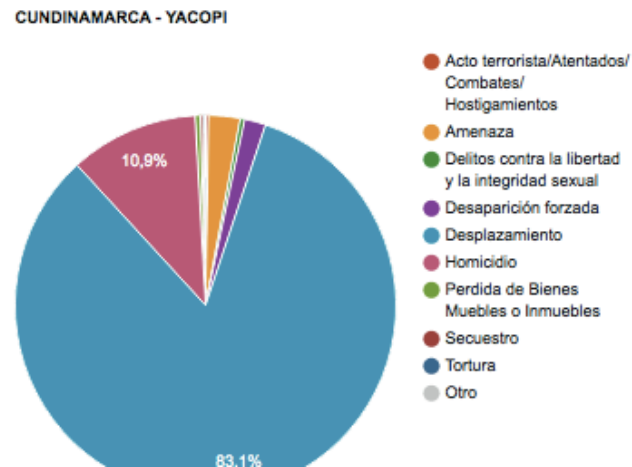


entre antes de 1985 a 2016 en el municipio es de 7010 y el número total de personas recibidas es de 1607, siendo Yacopí un municipio Expulsor.



Gráfica 3 Total de personas expulsadas y recibidas – municipio de Yacopí entre 1985-2016
Fuente: Datos RUV

Como lo muestra la gráfica 79, el mayor hecho victimizante es el desplazamiento, seguido por lo homicidios.



Gráfica 79. Hechos victimizantes en el Municipio de Yacopí. Fuente: Datos RUV

Víctimas del desplazamiento, habría 3211 hombres y 3513 mujeres sin ninguna pertenencia a algún grupo diferencial. 10 hombres y 7 mujeres indígenas, 20 hombres y 20 mujeres ROM, 2 mujeres raizales, 20 hombres y 20 mujeres afrocolombianas.

Hecho	Genero	Indígena	Gitano(a) ROM	Raizal Archipiélago San Andres Providencia del de y	Negro(a) o Afrocolombiano(a)	Pale nque ro	Ninguna
Abandono o Despojo Forzado de Tierras	Hombre						3
	Mujer						2
Acto terrorista /Atentados/ Combates/ Hostigamientos	Hombre						17
	Mujer						4
Amenaza	Hombre	1			2		105
	Mujer				4		106
	No Informa						2
Delitos contra la libertad y la integridad sexual	Hombre						2
	Mujer						29
Desaparición forzada	No Informa						1
	Hombre						83
	Mujer				1		61
Desplazamiento	No Informa						3
	Hombre	10	20		20		3.211
	Mujer	7	21	2	20		3.513
Desplazamiento	LGBTI						2
	Mujer						



MEMORIA HISTÓRICA DEL CONFLICTO ARMADO EN CUNDINAMARCA

	No Informa					26
	Hombre	3				485
	Mujer	2	1		3	389
	No Informa					
Homicidio	No Informa				1	16
Perdida de Bienes Muebles o Inmuebles	Hombre	1				18
	Mujer					14
	No Informa					2
Secuestro	Hombre					17
	Mujer					1
	No Informa					1
Tortura	Hombre					5
	Mujer					7
Vinculación de Niños Niñas y Adolescentes	Hombre					2

Tabla 38. Desplazamiento por enfoque diferencial Municipio de Yacopí Fuente: Datos RUV

Atención a las víctimas – oferta institucional

“Durante el 2012, las instancias de coordinación del Sistema Nacional para la Atención y Reparación Integral a las Víctimas (SNARIV) fueron escenarios de un trabajo articulado para el diseño, implementación y seguimiento de la política pública de atención y reparación integral a las víctimas” (Sistema de Atención y reparación integral a las víctimas, 2013)

En el contexto nacional, es desde 2012 que fueron aprobados por el Comité Ejecutivo, la Ley de Víctimas y los criterios de valoración para la inscripción de víctimas individuales y colectivas en el Registro Único de

Víctimas. “Por su parte, los Subcomités Técnicos definieron sus reglas de funcionamiento y se elaboraron los planes operativos” bases para elaborar que permitieron orientar a otras entidades.

“...en la conformación de Comités Territoriales de Justicia Transicional, la elaboración de los Planes de Acción Territorial y otros temas (planes de prevención; atención y asistencia; reubicaciones; medidas de satisfacción; medidas de rehabilitación; incorporación del enfoque diferencial; sistemas de información). Otros aspectos importantes abordados en los Subcomités fueron: criterios para determinar montos de indemnización administrativa; directrices para la implementación del enfoque psicosocial; definición de líneas de acción del Programa de Reparación Colectiva; línea base del Registro Único de Víctimas, entre otros. De forma paulatina, representantes de las víctimas se han incorporado a todas las instancias mencionadas, a través de un mecanismo provisional (Espacios de Interlocución Transitorios) cuya vigencia finaliza en marzo de 2013”. (Sistema de Atención y reparación integral a las víctimas 2013).

La Alcaldía Municipal del municipio de San Antonio de Yacopí, en su plan de desarrollo “Orden y Progreso” 2012-2015, señala que en este periodo se creó el Comité Territorial de Justicia Transicional, se planteó y ejecutó el primer plan de Atención a Víctimas, se propuso y logró caracterizar al 100% de las víctimas y canalizar la atención a sus demandas, además de aplicar el auto 092 de 2008 para la atención de mujeres víctimas del conflicto armado (Alcaldía Municipal de Yacopí, 2012:56-57).

Para 2015, Yacopí fue parte del proyecto de reparación colectiva ‘Mejoramiento de la calidad de vida de la población víctimas del conflicto



MEMORIA HISTÓRICA DEL CONFLICTO ARMADO EN CUNDINAMARCA



armado del cual fueron parte, además, a Palma, el Peñón y Topaipí, Villagómez y Paimé. Desde la Dirección Territorial se implementó el proyecto de cofinanciación denominado 'Fortalecimiento en los mecanismos de participación y seguimiento a la política pública en el departamento de Cundinamarca', lo cual permitió:

Generar oportunidades laborales en los municipios de Yacopí, Villagómez, El Peñón, Paimé para las personas que han decidido retornar a sus predios. Aumentar la oferta de programas de prevención y atención psicosocial. Fortalecer la capacidad institucional en los municipios para la implementación de la política pública en el marco de la Ley 1448/11 Promover espacios y herramientas que promuevan la participación activa de la población víctima beneficiada. Generar fuentes de financiación que permitan a la persona víctima espacios de capacitación. Se beneficiaron 200 familias, a las cuales se les entregó como proyecto productivo gallinas ponedoras y productos agrícolas. Así mismo, se fortalecieron en las familias los componentes de asistencia, atención, reparación integral y participación. Dicho proyecto, costo \$1.820.000.000, con una duración de implementación de seis meses. (Unidad para la atención y reparación integral a las víctimas, 2016:7)

En el plan Ejecutado “Para Seguir Progresando en Paz” 2016-2019 “, informan que tenía un programa para el sector de la población vulnerable e inclusión social, llamado Tejido Social, Paz y Reconciliación, con dos subprogramas: 1. Atención integral a víctimas, desmovilizados y personas en proceso de reintegración y 2. Yacopí cree en la reconciliación.

Sin embargo, en el documento del Plan de desarrollo 2016-2019, señalan que en el municipio no hay un programa específico para población

víctima del conflicto, pero que esta población es priorizada en los programas existentes: (Programa Reza, Programa Unidos, Más familias en acción, Programa Nutrir), (Alcaldía Municipal de Yacopí, 2016:139). El municipio actualmente cuenta con una organización de mujeres víctimas “MUJERES YACOPISENSES SIN LÍMITES”, mas no se da cuenta de los objetivos o actividades de la misma.

“El municipio ha adelantado un proceso de divulgación y capacitación dentro de la Administración sobre la normatividad para la implementación de la Ley de Víctimas y Restitución de Tierras, sus decretos reglamentarios y los decretos con fuerza de ley. Lo anterior incluye las entidades e instancias que tienen responsabilidad en el tema (Alcaldía Municipal de Yacopí, 2016:136) señalan q en la gestión anterior, se habría creado la oficina para la Atención de las víctimas del conflicto armado como apoyo a la gestión del Secretario de Gobierno en sus funciones de Enlace Municipal.

En cuanto a recursos, “Para la vigencia fiscal 2016, el municipio presupuesto para el apoyo a la población desplazada por la violencia la suma de VEINTE MILLONES DE PESOS MCTE (\$20.000.000), con recursos de libre inversión.” (Ibidem). En el Plan de desarrollo programado para 2017, se proponen continuar con el plan 2016-2019, con un presupuesto de 11.201.169.558, (Alcaldía Municipal de Yacopí, 2017:12).

Necesidades de las víctimas y problemáticas

La Administración Municipal reconoce que hay una demanda de atención psicosocial que la población no ve atendida por la falta de oferta institucional, por lo cual, la población víctima de la violencia que requiere este tipo de servicios no accede (Alcaldía Municipal de Yacopí,



MEMORIA HISTÓRICA DEL CONFLICTO ARMADO EN CUNDINAMARCA

2017:12). Esto desencadena en “un contexto social agravante en la no atención oportuna a la población víctima (incurriendo en la vulneración de los derechos en salud, revictimización, en el no goce efectivo de derechos y reparación necesaria entre otros), generándose así pérdida de la confianza en el Estado y naturalización de la violencia en el Municipio” (Ibidem). En el mismo informe, también se refieren a la necesidad de acompañamiento a esta población, sobre todo a quienes han perdido familiares en el conflicto armado, principalmente niños huérfanos.

Por otro lado, las organizaciones de víctimas y funcionarios de la Alcaldía de Yacopí manifestaron su preocupación acerca de la falta de recursos para proyectos productivos que sustituyan los cultivos de la hoja de coca, “por lo que la gran mayoría de predios se encuentran improductivos, sobre todo los ubicados en las inspecciones de Patevaca, Pueblo Nuevo, Guadualito, Chapón, Aposentos, Cabo Verde, Alsacia, Llano Mateo e Íbama” (verdad abierta 24-05-2014). Señalando también, el peligro de que campesinos que en sus parcelas sembraron coca, las perdieran

Adicional a esto, el Ministerio Público encontró que gran cantidad de campesinos de Yacopí y Pacho que sembraron hoja de coca en sus pequeñas parcelas para narcotraficantes y bajo la presión de paramilitares y guerrilla, están a punto de perder sus predios, pues hay investigaciones en curso en la Unidad de Extinción de Dominio de la Fiscalía. (Verdad Abierta 24-05-2014)

También, el Secretario de Gobierno ha señalado la necesidad de un mayor acompañamiento del Estado a personas víctimas que viven con temor.

esa falta de confianza de la gente en algunos organismos del estado , como que necesitan alguien que haya más presencia y que les de cómo mayor seguridad que no sea a que vinimos y que se vengán a tomar las declaraciones y nos fuimos , sino que se haga un acompañamiento las 24 horas pendientes de las personas ellos siempre sienten temor o son personas que hoy en día que no han declarado o no quieren decir nada del tema, porque no quieren remover ese tipo de heridas (Secretario de Gobierno, Entrevista realizada el 6 de junio del 2017, Yacopí)

REPARACIÓN SIMBÓLICA EN EL MUNICIPIO DE YACOPÍ

Avances en Reparación Simbólica en el Municipio de Yacopí

En el Plan de Desarrollo municipal, no se lee ningún apartado sobre reparación simbólica en específico, Sin embargo, ha sido la Agencia para la Reincorporación y la Normalización, antes Agencia Colombiana para la Reintegración (ARN Cundinamarca-Boyacá) ha desarrollado diferentes iniciativas que han contribuido a la reconciliación en el municipio trabajando ya hace 14 años, no solo con personas que se han reintegrado sonó con sus familias y toda la comunidad “pues solo así se construye el tejido social y brindamos garantías de no repetición. Admiramos a los habitantes de este municipio que, a pesar de las situaciones de la guerra, han logrado cambiar la realidad para las actuales y futuras generaciones”(Comunicaciones ARN, 2/06/2017).

La ARN, en junio de 2017 ha realizado un acto simbólico manera conjunta con la Alcaldía local y la Mesa de Participación Efectiva de Víctimas del Conflicto Armado “que reunió a la comunidad yacopicense en torno a la música, el baile, y la presentación del libro 'Memoria histórica



MEMORIA HISTÓRICA DEL CONFLICTO ARMADO EN CUNDINAMARCA



comunitaria, herramienta para la reconciliación', un libro que relata la historia de 15 habitantes de tres inspecciones del municipio: Llano Mateo, Terán y Castillo" (Ibídem).

Este libro es un ejercicio de memoria colectiva que se escribe desde la propia narrativa de los habitantes bajo tres categorías específicas: Ciudadanía, familiar y convivencia. Aquí están los relatos de 15 habitantes del municipio de Yacopí que viven en las inspecciones de Llano Mateo, Terán y Castillo, quienes fueron seleccionados por la comunidad para contar su historia. 'Memoria histórica comunitaria, herramienta para la reconciliación', es producto del trabajo realizado por ARN en el municipio, y tiene como objetivo reconstruir procesos de convivencia y reintegración a través de la memoria colectiva.

El libro contiene testimonios de personas que pertenecieron a grupos armados, de víctimas, y de la comunidad. Jorge Eliecer Pérez y Fredy Linares, son dos de los protagonistas, el primero, perteneció a las Autodefensas durante 10 años, ha sido concejal del municipio y tiene una unidad de negocio de cacao, el segundo, fue víctima de desplazamiento forzado, hace parte de la Mesa Municipal de Víctimas y también se dedica a la siembra y comercialización de cacao. Los dos hacen parte de los relatos de este libro, los dos contaron su historia a la comunidad, los dos conviven sin estigmas ni rencores, los dos suman esfuerzos para el progreso de Yacopí, los dos esperan que los hechos que vivieron sean un recuerdo, una lección y no una repetición. (Ibídem)

Se señala que las experiencias comunitarias de este municipio son modelos para aprender, ya que, en el mismo, conviven personas víctimas de la violencia, y personas que han sido parte de grupos armados al margen de la ley, y están atravesando por procesos de reinserción social.

En cuanto a Reparación Simbólica, se refirieron en entrevistas se a la actividad del día de víctimas, en la que se hizo el ejercicio de pensar en el pasado, y echar en la bomba todos los recuerdos malos para que la bomba se fuera..., como actividad significativa como ejercicio que sirve si se hace desde el fondo de uno (Coordinadora PIC, enlace Sisbén, Secretario Personero, Encargada de Salud Mental de la Alcaldía de Yacopí, Entrevistas realizadas el 6 de junio 2017)

La Coordinadora del PIC, comentó desde su experiencia personal, tanto como víctima como ahora trabajadora del sector público, que le aportó mucho los ejercicios de los Centros de Escucha, por lo importante de haber hablado de temas que antes no había podido, y esto de sacar, y sacar. Por otro lado, en este momento soy como un testimonio de que, si podemos salir adelante, que tenemos que surgir salir adelante como sea, dejar todo atrás" (entrevista 2017). Así sobre los centros de escucha, expresaron que además de propiciar un alivio al desahogarse, habrían permitido también trabajar la des estigmatización (enlace de Prosperidad Social, entrevista Entrevistas realizadas el 6 de junio 2017).

También refirieron la existencia de una placa con los nombres de todas las víctimas muertas en el conflicto, de cualquier bando, como para marcar la memoria. Se refiere la prioridad que se dan a las víctimas, cuando llegan proyectos o programas en la Alcaldía. Es importante notar que el trabajo con víctimas, siendo una víctima, siempre remonta a sentimientos propios muy profundos, como refirió el enlace de prosperidad social, que, como víctima, a veces se ha contrapuesto a programas que llegan para la alcaldía, como el tema del perdón, cuando aún a ella le cuesta, que entonces para llevarlos a cabo, pide que estos temas sean dirigidos y abordados por algún psicólogo u otro profesional.



MEMORIA HISTÓRICA DEL CONFLICTO ARMADO EN CUNDINAMARCA

Todos los entrevistados coincidieron en resaltar que en Yacopí hoy hay paz y armonía en cuanto a grupos armados ilegales que han afectado todo y que es importante notar que gente que en un determinado momento se fue, hoy está regresando a sus tierras.

Sin embargo, sobre la reparación colectiva, Salud mental, se aclaró la posición de creer que de pronto se pueden mitigar las secuelas de lo que causó el conflicto armado, mas no reparar totalmente a las víctimas. “somos hijos de la violencia”, se pueden ver muchas situaciones de violencia, de acuerdo a como cada quien ha crecido. Es irreparable la muerte, de familiares o cercanos (Encargada de Salud Mental, entrevista 6,06,2017).

Expectativas de la reparación simbólica

Se insistió en las necesidades de ayuda en asesoría técnica para familias que están regresando, incentivos y acompañamientos (Enlace Sisbén y secretario del Personero, entrevista realizada el 6 de junio de 2017, Yacopí).

“...unos acompañamientos directos del estado en el asunto de que si queremos que el campesino retorne las tierras , no podemos venir a dar programas por un mes o dos meses si no le decimos al campesino que tenga acompañamiento técnico y decirle a qué cultive nuevamente y no es que cultive y saqué el producto y si no lo compra en un municipio y se pierde yo pienso lo que más lo que tiene que explicar es de nuestro municipio que es el más grande de Cundinamarca en el censo y es el comercio agrícola y ganadero pero tenemos que también ayudarle al campesino a sacarle las cosas de aquí de Yacopí a otro lado la alcaldía local y municipal se ve corta por que el presupuesto de este municipio

de sexta categoría creo que es el municipio de Topaipí y tiene el 10% de las veredas que tiene y es el mismo presupuesto exactamente porque nos mueven en la sexta categoría como Topaipí y como Caparrapí que no tiene ni la mitad de las veredas que tiene Yacopí entonces el acompañamiento y la inversión del gobierno local es muy poca y yo siento que hay municipio en todo el país todo el departamento donde se sentó el conflicto armado profundamente y Yacopí es uno de ellos pero Yacopí como municipio víctima lo que ha obtenido muy poco (...) siquiera se ha contado con el gobierno Nacional con algo que identifique este municipio con uno de los más de víctimas del conflicto..” (Ibidem).

Por otro lado, el secretario de gobierno de Yacopí, se refiere a que tienen la propuesta de edificar monumentos en las plazas del casco urbano y de las inspecciones como parte de una reparación simbólica, señalando que la mayor de estas es haber cambiado su historia y estar ahora viviendo en armonía sin grupos armados al margen de la ley. (entrevista del 6 de junio de 2017, Yacopí)

1. Integración de Todas las víctimas, contar sus historias, asumir retos y perdonar

La Coordinadora PIC, se refirió a lo positivo que sería integrar todas las Víctimas no son solo los desplazados, que por una u otras razones tocó irse. Víctimas somos muchos, que, por el error de una persona, pagamos muchos, (entrevista del 6 de junio de 2017, Yacopí).

Yo tengo un hermanito de 13 años, el proceso que tenemos con él es muy chistoso, él no sabe que su papá fue paramilitar, lo tenemos muy lejos de todo. No quiero que viva lo que yo viví. Aunque no es un secreto, algún día se enterará, pero no es el momento. Para que no crezca con



MEMORIA HISTÓRICA DEL CONFLICTO ARMADO EN CUNDINAMARCA



ese resentimiento, porque para él su papá es lo más sagrado. Y va a seguir la cadena. Se refiere que hasta que no muera el último, esto no terminará (Ibidem).

Igualmente, señaló la importancia de procurar vivir sin miedos “si pasan cosas, afrontarlas y sacarle el jugo a lo que uno esté viviendo”. Agregando que La Reconciliación es muy difícil porque nadie sabe con el yugo que carga cada persona, “Yo pienso que la reconciliación empieza por sí mismo. De lo contrario, me pueden traer psicólogo, psiquiatra, pero si no quiero perdonar, no pasa nada. Y continuar con las actividades que de gota a gota se llena el vaso. Seguir motivando a la gente para que se integren y quieran salir de todo este pasado oscuro que nos marca” (Ibidem).

En el trabajo en conjunto en el Aula Viva, en mayo de 2017, se identificó que, a causa de los problemas derivados del conflicto armado: (desplazamiento, reclutamiento forzado, violaciones, extorciones, desaparición forzada, abandono de las tierras) han quedado bastantes afectaciones: temor, miedo, tristeza, resentimiento, falta de tranquilidad, la destrucción de familias, el haber quedado vinculados a cultivos ilícitos, la prostitución, falta de seguridad alimentaria, falta de servicio médico, falta de información para todas las víctimas, la pérdida de identidad en los jóvenes, su desinterés en el campo y el aumento de la drogadicción. Sumado a esto, otras problemáticas de convivencia en el municipio que los recibió: desunión, conflicto entre la comunidad y falta de oportunidades, la carencia de un espacio de participación, la falta de sentido comunitario, antivalores, envidia, pérdida de valores además de problemáticas que ya venían experimentando antes de la instauración del conflicto como tal: falta de empleo y vías de desarrollo

Frente a esto, con respecto a la expectativa de reparación simbólica, se propusieron las siguientes soluciones.

- Reparación justa y verdad de los hechos,
- En la comunidad: apoyo y comunicación para crear diálogo y unión entre la comunidad, posiblemente a partir de un espacio de participación y recreación comunitaria, de libre expresión, propiciando encuentro de víctimas, para su fortalecimiento con más inclusión y más solidaridad de parte de las víctimas hacia ellas mismas, mejor atención a víctimas y que sean del pueblo.
- Fortalecimiento de la identidad de los yacopisenses, resaltar raíces de los antepasados.
- Reafirmación del sentido de pertenencia de jóvenes y niños, de pronto a través de mediante una convocatoria apoyada por las autoridades para concientizarlos de su identidad y buscar soluciones a necesidades laborales espacios con música compartir alimentos y también con capacitaciones para proyectos empresariales.
- Reconocimiento y actividades con los contadores de historia, sobrevivientes de la memoria, pueblo pujante semillas de paz, comisión de la verdad justicia y reparación de Yacopí de acuerdo a sus intereses y necesidades.
“Aquí estamos presentes la familia de Yacopí y aquí estamos reunidos así no seamos de aquí, nosotros somos memoria, nos llaman grupo guayabo y siempre nos llaman contadores de historia.”
- Organización de restaurante infantil. salud infantil.



MEMORIA HISTÓRICA DEL CONFLICTO ARMADO EN CUNDINAMARCA

- capacitaciones: tanto en proyectos productivos como sobre la ley 14-48 2011.
- instaurar como Fecha conmemorativa de lo que paso 17 de julio de 1998 día de la toma de Yacopí por la guerrilla.
- Retorno de las familias que abandonaron a Yacopí, Retornar al lugar de origen.
- Huertas caseras, capacitaciones en los territorios, retomar proyectos tradicionales de siembra y mejor uso de la tierra, volver a las pequeñas crías de patio, ejemplo: gallinas, cerdos, vacas, patos.
- Mejores y más médicos, más medicamentos y mejores instalaciones, volver a prácticas de medicina tradicional.

RECOMENDACIONES Y CONCLUSIONES

Yacopí fue un Municipio marcado muy profundamente por el conflicto armado y ha sufrido agresiones a la integridad humana tanto desde manos del ejército, como desde la guerrilla y la actividad paramilitar, empezando desde 1940 con las luchas por la tierra y los enfrentamientos entre liberales y conservadores, incluso habiendo sido bombardeado su pueblo en 1952 por el ejército. Posterior a esto, se ha vivenciado la presencia guerrillera en el monte, primero de campesinos organizados, luego sustituida por otro tipo de guerrilla, Frente 22 de las FARC.

Desde los 80, con la compra de grandes de extensión de tierras por parte de narcotraficantes, es que empiezan a instalarse en el municipio las autodefensas, originadas en ejércitos privados de protección a narcotraficantes, ganaderos y que tenían como el objetivo de eliminar la

insurgencia guerrillera. Así es que en el municipio el paramilitarismo tuvo una fuerte presencia, protegiendo al pueblo, haciéndolo parte de mejoras en la economía, desde involucrar a campesinos en el cultivo ilícito de la coca. Así como Yacopí desde los 80 fue sobre todo un asentamiento paramilitar, la Palma que queda como a 20 minutos de distancia, fue un asentamiento guerrillero, y ambos grupos tuvieron un pacto de no agresión hasta los 90, que la guerrilla atentó contra los paramilitares, y posteriormente, buscando su legitimidad en el territorio, realizó también atentados y tomas en Yacopí, de las cuales se recuerda mucho por la población la ocurrida en 1998.

Esta vivencia del conflicto, permite luego de reflexiones de vida, señalar que ni un grupo ni el otro eran buenos o malos, aunque la percepción de Yacopí fue sentirse protegida, y favorecida por los paramilitares a quienes veían como “los buenos” por hacer respetar cierto orden, que incluso hoy no habría.

Los paracos eran los buenos. No había policía, ejército. Era sobre todo una zona paramilitar. Tenía 8 años, era normal ver a paramilitares tomando en la plaza, en sus carros, etc. El pobre campesino que se mataba con sus estancias para el domingo venir a vender sus productos, y otros les robaban las gallinas, su panela, sus plátanos. Los paramilitares lo llamaban y le advertían un ultimátum, que deje de hacer eso o ya ve. Antes se veía un orden más marcado. Nadie lo robaba, no veías drogadicción, ni delincuencia..., como ahora.

Para nosotros los malos eran los guerrilleros, porque no podíamos viajar que intervenían los buses, si venía marcado con aerosol, llegando el bus marcado, se escuchaba que la guerrilla mató a ciertas personas, que traen terror, como en





MEMORIA HISTÓRICA DEL CONFLICTO ARMADO EN CUNDINAMARCA



sus tomas. Destruían la tranquilidad. Cuando en falsas alarmas de que venía la guerrilla, la gente entraba en pánico, se trabaja la lengua, desmayos, etc.” (Habitante del Municipio, entrevista realizada el 6 de junio del 2017)

Todo esto remite a pobladores del municipio a reflexionar sobre las estigmatizaciones sobre ambos grupos, sobre estigmatizaciones que tenían fuera del municipio, sobre los peligros de crecer sin juguetes, sino con armas, sin libertad, con miedo.... para haber empezado a realizar varias apuestas a la convivencia entre unos y otros, comprender que así como cualquiera, los demás cargan cosas que no se sabe, lo que es trabajar en el respeto y la comprensión, valorando vivir en paz, como desde de la desmovilización de 2004.

Señalan que el pueblo ya está marcado por la violencia, que hay víctimas, sin embargo, que es importante no victimizarse y que lo vivido no sea un pretexto para no poder salir adelante. Existe la conciencia de que la reparación, más allá de apoyos institucionales que sí aportan y pueden ser puertas a posibilidades de liberación interior, como los centros de escucha, las actividades simbólicas, la invitación a hablar lo que uno guarda..., no son por sí solas, los remedios mágicos, sino todo recae en la decisión y trabajo personal de corazón sobre el perdón.



16. MUNICIPIO DE VILLAGÓMEZ

CARACTERIZACIÓN GENERAL DEL MUNICIPIO DE VILLAGÓMEZ

El Municipio de Villagómez, está ubicado en el noroccidente de Cundinamarca, en las derivaciones de la cordillera Oriental, a una distancia de 110 Kms de la Capital, a una altura de 1700 MSNM, a una temperatura media de 20 °C. El área total del Municipio es de 6300 Hectáreas. El municipio está conformado por la cabecera municipal, Una Inspección Municipal de Policía denominada “Cerro Azul” que cuenta con área urbana y rural y doce veredas legalmente constituidas. Limita al norte con el municipio de Paimé, al oriente con el Municipio de San Cayetano, al noroccidente con el municipio de Topaipí y al suroccidente con el municipio de Pacho.

“La región de Rionegro creció sin Estado, una región muy aparte que precisamente por eso mismo, esos otros actores empezaron a funcionar como paraestado (Entrevista con Docente Julián Almonacid. Municipio de Villagómez. 6 de julio de 2017).

El área total del Municipio es de 6300 Hectáreas y está conformado por la cabecera municipal, una Inspección Municipal de Policía denominada Cerro Azul, que cuenta con área urbana y rural, y doce veredas legalmente constituidas (Gobernación de Cundinamarca, 2012).

El municipio registraba una población de 2104 personas (DANE, Censo 2005), siendo el municipio menos poblado de los ocho que conforman la provincia de Rionegro seguido por Paimé y Topaipí que duplican su cantidad.

El municipio cuenta con importantes fuentes hídricas centradas en dos cuentas, Rio Negro y Mencipá, que a través de subcuencas distribuyen este recurso al territorio. La población reconoce las lagunas de Tambiribuco, Corinto, Potosí y la cuchilla de Capira como fuente potencial de desarrollo ecoturístico.

El principal soporte de la economía en el municipio de Villagómez es la ganadería y en segundo renglón la agricultura. Los principales productos cultivados son la caña panelera, el café, la yuca, el lulo, el plátano, el frijol, la arracacha, productos cítricos, entre otros (Duarte, 2012)

La principal vía, que comunica con todas las veredas, es llamada “Troncal de la Esmeralda” que conecta a Villagómez por el sur con Pacho y por el Nororiente con Paimé y Boyacá. Esta vía está en mal estado y fácilmente se bloquea en época de invierno por derrumbes, lo que afecta el transporte de productos agrícolas y las posibilidades de generar programas turísticos que contribuyan al desarrollo del municipio (Duarte, 2012).

EL CONFLICTO ARMADO EN EL MUNICIPIO DE VILLAGÓMEZ

El municipio de Villagómez se vio altamente afectado por el conflicto durante los primeros años del siglo XXI, debido a su cercanía con los municipios más conflictivos de la región, acrecentada por la guerra esmeraldera y el narcotráfico en el territorio que permeó a dicho municipio. En la actualidad, todos sus habitantes se identifican como víctimas del conflicto pues de una u otra manera lo vivieron.

Además, por compartir con Topaipí su posición céntrica dentro de la provincia, en octubre de 2003, un soldado resultó herido por una mina



MEMORIA HISTÓRICA DEL CONFLICTO ARMADO EN CUNDINAMARCA



antipersonal (CNMH, 2012). Aunque no se encuentran documentadas muchas de las acciones de violencia padecidas por esta población, se conoce de algunos hechos de hostigamiento a los cuales fueron sometidos en diferentes momentos del furor del conflicto. De acuerdo a lo anterior y en apoyo a la recolección de información se desarrollaron algunas actividades enfocadas a la recolección documental.

“En el municipio por ser central y aislado dentro de la misma provincia sufrió el conflicto de manera marcada, la gente de las veredas que fue afectada se desplazó a la cabecera municipal para encontrar refugio”. Habitante del municipio, víctima del conflicto.

Desde 1999 el municipio sufrió la guerra de las esmeraldas, en la que se resalta como hecho especial la presencia de grupos guerrilleros en la vereda Cerro Azul; durante los años 2001 al 2003 se dieron las 2 tomas guerrilleras y los 4 hostigamientos en la vereda Argentina, para el 2006 se vio y sintió la presencia de fuerzas militares del Estado con la construcción de bases militares que custodiaban el municipio.

Este municipio comparte con Topaipí su posición céntrica dentro de la provincia y por ello, las Autodefensas Campesinas de Yacopí- AYA también ingresaron entre sus linderos en la segunda mitad de la década de los ochenta (Arias, 2010: p.4)

“Siempre he conocido la guerra, toda la vida, en ese tiempo la misma policía mataba a los civiles, después fueron otros grupos, los paramilitares y la guerrilla, de una clase u otra, pero nunca nos han dejado en paz, decían: si usted no me colabora con esto, esto otro, lo matamos, si no me da de comer, se queda o se va, no nos dejaban en paz, y eso ha sido sucesivo, todo eso fue dañando el corazón de las personas y

muchas veces al verse avasallado hasta se hace matar, o mata a otro. Pero gracias a Dios toca buscarle la cara al camino y esconderse, buscar refugio, y eso ha pasado toda la vida. Ahora con esta edad ya uno sin tierra, no puede trabajar”. (Taller de cartografía con adultos mayores, 6 de julio del 2017. Municipio de Villagómez)

La violencia que se desató en el país a raíz de la muerte de Gaitán, también cubrió de sangre el territorio del municipio de Villagómez.

“Recuerdo que en la época de Laureano Gómez y Ospina Pérez el pueblo estaba agarrado, se mataba unos con otros por la política. Recuerdo lo que le pasó al señor Prosapio Barragán. El estaba cortando caña con diez de sus obreros en Cerro Azul y gritó: Viva el Partido Liberal! y los diez obreros, que eran godos, conservadores, se le mandaron y lo mataron ahí mismo a machete”. (Relato de abuela, cartografía social con adultos mayores. Municipio de Villagómez, 6 de julio del 2017).

En la población adulta mayor están en su memoria los momentos difíciles que tuvieron que vivir en esa época, conocida dentro de la población aun viva como la primera violencia. Cuando eran niños o muy jóvenes muchos tuvieron que vivir un periodo de terror en el que una vez llegaba la noche tenían que buscar refugio en el monte junto con sus padres y hermanos para evitar ser atacados, asesinados mientras dormían (Taller de línea de tiempo con los abuelos del municipio. 6 de julio del 2017).

Algunos jóvenes y adultos han tenido la posibilidad de escuchar estos relatos de boca de sus abuelos, otros por el contrario han crecido sin conocer esta historia que marcó la vida de sus abuelos y del territorio que actualmente habitan.



MEMORIA HISTÓRICA DEL CONFLICTO ARMADO EN CUNDINAMARCA

“Crecí con muchos relatos de violencia política que vivieron mis abuelos, era vivir en la zona rural y escuchar historias de bandoleros, gamonales, de la chusma, de las guerrillas liberales contra los conservadores. Este pueblo yo siempre lo he asociado en la provincia como una isla en medio de un mar de sangre, esta metáfora para decir simbólicamente que los pueblos alrededores eran de tradición liberal y este pueblo era de tradición conservadora. Después de la muerte de Gaitán se agudizan procesos de violencia fuerte, la gente, al ver la necesidad de defender sus ideales y su territorio, por un lado de los liberales quienes venían a esta zona a tomársela, y por el otro de los conservadores quienes veían de zonas como del Valle de Tenza y Pacho a asentarse en esta zona, entonces crearon unas autodefensas campesinas, la autodefensa Arboleda, conformada por más de 17 personas. La génesis de la violencia fueron esos primeros relatos, esa crónica de la violencia que quedó con los abuelos, pero poco a poco los abuelos han ido muriendo y con ellos el relato de ese conflicto. Lastimosamente no hay historiadores, antropólogos que se hayan centrado en escribir, acá hay mucha historia oral pero nula historia escrita” (Julián Alveiro Almonacid, Docente de sociales. Entrevista realizada el 6 de julio de 2017)

Esta violencia de la década de los 50's, disminuiría en los 60's mientras viejos y nuevos actores se reconfiguraban. En la década de los 70's, el municipio vio fraguar a la distancia focos de poder que desencadenarían las luchas de la década de los 80's. Por un lado la guerrilla en el municipio de Yacopí y por el otro, el movimiento esmeraldero de municipios vecinos con centro de poder en el vecino departamento de Boyacá y sus municipio de Quípama y Muzo.

La guerrilla tras la séptima conferencia efectuada por este grupo en 1982, centra su objetivo en tomarse el poder, asume nuevas estrategias para acercarse progresivamente a Bogotá (CNMH, 2014). Es cuando el grupo guerrillero se expande más allá del municipio de Yacopí (Verdad Abierta, 25 de enero del 2013).

“En 1982,83,85, fue cuando llegó la guerrilla, yo recuerdo que llegué de Bogotá de la misa de tres meses de fallecida mi madre y uno de mis hijos me estaba esperando para advertirme que no me fuera a asustar, que me quedara callada, que habían llegado unos señores, llegué y la casa estaba rodeada de gente, mis hijos estaban encerrados. Entonces me llamaron y me dijeron que tranquila que no nos iban a hacer nada, pero que sí tenía que quedarme callada. Entonces tuvimos que hacer comida para toda esa gente y habían señoritas muy elegantes, nos advirtieron que si hablábamos o denunciábamos que eso sí era pena de muerte. Entonces empezaron a decirle a mi hijo de 10 años que si se iba con ellos le iban a regalar un reloj y nosotros con esa pobreza, entonces nos tocó sacar a los hijos pequeñitos, y se quedaron sin estudio, después nos tocó a todos salir corriendo” (Testimonio mujer, municipio de San Cayetano, cartografía social, realizada el 6 de julio del 2017).

Fueron los primeros intentos de la guerrilla de asentarse en el territorio y sacar a la fuerza pública de la zona. “Nadie se comprometía a cocinarle a la policía, a mi me llegaban volantes que si le seguía cocinando a esos aguacates, a esos de la bota blanca, no sabía qué me venía pierna arriba, por eso nadie se comprometió a cocinarle en ese tiempo a cocinarle a la policía, solo yo me atreví a cocinarle, afortunadamente Dios no les dio licencia para quitarme la vida y yo quede acá para contar la historia” (Taller de cartografía social adultos mayores, 6 de julio del 2017).

Sin embargo, paralelamente iniciaba lo que se conoció como la segunda guerra esmeraldera (1984 – 1990). Esta guerra de alianzas familiares y patrones peleando por corredores y nodos estratégicos de repliegue militar privado, estuvo dividida en dos bloques: por un lado el grupo Coscuez encabezado por Gonzalo Rodríguez Gacha dominando el Noroccidente de Cundinamarca defendiendo principalmente un



MEMORIA HISTÓRICA DEL CONFLICTO ARMADO EN CUNDINAMARCA



territorio geoestratégico en el tráfico de drogas; por el otro lado, el grupo Borbur en cabeza de Gilberto Molina en el Occidente de Boyacá defendiendo un emporio minero. Enfrentamiento que creó una especie de frontera invisible entre los departamentos de Boyacá y Cundinamarca (Almonacid, 2013).

“La historia bélica de la región del Rionegro no se puede entender separada de su relación con el occidente de Boyacá (movimiento esmeraldero), y con el Magdalena Medio (corredor del narcotráfico), porque fue en ese circuito en el cual se empezaron a mover los actores y a construir el relato de la región” (Entrevista con Docente Julián Almonacid. Municipio de Villagómez. 6 de julio de 2017)

Fue esta confluencia de intereses por su posición estratégica entre diferentes focos de poder económico y político la que convirtió a Rionegro y la totalidad de sus municipios en el principal foco de violencia del Departamento. En el caso específico de Villagómez, al ser el municipio que conectaba el municipio de Pacho con la zona esmeraldífera sur occidental de Boyacá, se convirtió en una de las fronteras de esta cruenta guerra de mafias.

Por un lado los esmeralderos de la zona de Quípama y Muzo, territorio que se encuentra a 3 horas del municipio y por el otro, el grupo de narcotráfico que se ubicó en la zona de Pacho a una hora del casco urbano de Villagómez. “Los pobladores del municipio trabajaban más o menos en proporción equitativa para cada uno de los grupos” (Alcaldía de Villagómez, 2001) lo que hizo que el conflicto atacara con crueldad a la población del municipio.

“Villagómez era parte de esa frontera imaginaria, política. La guerra esmeraldera dejó reconocidos 5000 personas. Hay lugares de memoria como El Pino, a la entrada del Municipio donde hay un árbol grande, ahí era donde dejaban la mayoría de muertos que venían del occidente de Cundinamarca o los que botaban de Pacho, botaban ahí mucho muerto que quedaba ahí tirado, desmembrado. Esa fue la violencia de nuestros padres” (Entrevista con Docente Julián Almonacid. Municipio de Villagómez. 6 de julio de 2017)

Durante este periodo la guerrilla no tuvo muchas opciones de avance en el municipio porque Gonzalo Rodríguez Gacha, alias El Mexicano, quien mandaba desde el municipio vecino de Pacho, le declaró la guerra a todo lo que pudiera estar relacionado con comunismo.

En la época de esplendor del “Mexicano” se calcula que más de “mil hombres entrenados y fuertemente armados estarían a su servicio, lo que significa una fuerza superior a la del M-19 y comparable con la del ELN. Todo este ejército, que originalmente estaba destinado a la protección personal de “El Mexicano”, acabó dedicado a servir una cruzada ideológica anticomunista, pues este hombre, con la misma pasión que le ha dedicado a sus negocios, se ha empeñado en los últimos años en una guerra contra todo lo que en Colombia huele a izquierda, especialmente aquello que se encuentre vinculado con las FARC” (Revista Semana, 28 de agosto de 1989).

Una vez asesinado Gacha en 1989, la guerra esmeraldera de la región mengua. Los esmeralderos restantes se unen para firmar un pacto de paz (Revista Semana, 12 de septiembre de 2014).



MEMORIA HISTÓRICA DEL CONFLICTO ARMADO EN CUNDINAMARCA

“En esa época hay un proceso de paz, no representado por el Estado sino entre patrones, familias, la élite esmeraldera o narco, lo más legítimo era la presencia mínima de la iglesia y de algunos militares (Entrevista con Docente Julián Almonacid. Municipio de Villagómez. 6 de julio de 2017).

Una vez menguada la guerra esmeraldera los medios no sólo registraban la entrega voluntaria de un gran y sofisticado arsenal por parte de la autodefensas que estaban bajo el mando del recién asesinado Gonzalo Rodríguez Gacha, también registraban el aumento de la presencia de la guerrilla de las FARC en el municipio de Villagómez y el resto de la Provincia.

“...Los campesinos de Pacho, Villagómez, Paime, Topaipí, El Peñón, La Palma, La Peña, Yacopí, Y Caparrapí, le pidieron a las Fuerzas Armadas que aumenten los patrullajes en la zona porque cada día es más notoria la presencia de elementos de XXII frente de las FARC que mantiene su presencia en la zona” (Redacción el Tiempo, 24 de octubre del 1990)

A mediados de los 90's se registraba presión contra los funcionarios públicos del municipio para que abandonaran el territorio “Yo trabajaba como inspector de policía, y fue cuando ya comenzó el desplazamiento por que nos habían dicho que teníamos que abandonar el territorio por estar colaborando con el gobierno” (José Ramón Ahumada, representante de víctimas. Entrevista realizada el 7 de diciembre del 2017).

En agosto de 1996 se registraba una escalada guerrillera en diferentes municipios de Cundinamarca, Santander, Norte de Santander, Casanare y Tolima. Entre los hechos los diarios registraban la muerte de un soldado

a manos de la guerrilla en el municipio de Villagómez (Redacción el Tiempo, 31 de agosto de 1996).

En 1997, los paramilitares, ya asentados en varios departamentos de la costa atlántica, iniciaron una ofensiva militar a nivel nacional en regiones de Chocó, occidente antioqueño, sur del país y Cundinamarca, en donde “avanzan entre riscos y montañas en busca de las trincheras de las FARC” (Redacción El Tiempo, 2 de diciembre de 1997). En Cundinamarca, anunciaban la ruptura de los corredores de las FARC hacia Bogotá con la creación del Bloque Sumapaz y paralelamente el ataque al Frente Simón Bolívar que operaba en el norte del departamento, incluyendo el municipio de Villagómez.(ibid).

Entre los habitantes no hay una clara distinción entre los grupos armados que los azotaron, aunque sí reconocen mayor presencia y presión por parte de los paramilitares, ambos grupos, tanto paramilitares como guerrilleros, los pusieron contra la pared, exigían “colaboraciones” monetarias o logísticas bajo amenaza de muerte o de desplazamiento. Entonces muchos cayeron a manos de unos u otros por no cumplir con las exigencias o por ser señalados de colaboradores.

“Entre 1997,98,99, empezaron las extorsiones, ya habían personas dentro de la comunidad que les informaban quienes tenían plata, entonces llegaban a las tiendas, a los negocios a pedirle 2,3 millones de pesos... A mi padre lo asesinaron en el 2000 porque no quiso pagar más”. (Taller de cartografía con adultos mayores, 6 de julio del 2017. Municipio de Villagómez)

La violencia fue a granel, aunque la población recuerda a inicios del siglo XXI dos acontecimientos de más envergadura relacionado con ataques a



MEMORIA HISTÓRICA DEL CONFLICTO ARMADO EN CUNDINAMARCA



la cabecera municipal por parte de la guerrilla y algunos hostigamientos en la Vereda Argentina. Sin embargo, no se encuentran registros sobre estos ataques guerrilleros una prueba más del aislamiento bajo el cual esta población ha vivido.

En efecto, fue el secuestro de monseñor Jorge Enrique Jiménez, obispo de Zipaquirá y presidente del Consejo Episcopal Latinoamericano (Celam) y del Párroco de Pacho en noviembre de 2002, que creó indignación nacional e internacional y obligó al Estado, los medios de comunicación y al país a voltear su mirada hacia esta invisibilizada región. “Se necesitó de un drama como el secuestro del obispo de Zipaquirá, Jorge Enrique Jiménez y del cura párroco Desiderio Orjuela para que la provincia de Rionegro, en el occidente de Cundinamarca, acaparara la atención del departamento y el país” (Redacción El Tiempo, 23 de noviembre del 2002).

El secuestro unificó la solidaridad de diferentes sectores para lograr su rescate. Las Fuerzas Armadas instalaron un puesto de mando en Pacho para dirigir desde allí las operaciones de rescate que contó con la movilización de más de 800 hombres y con un fuerte apoyo de la población civil de los municipios aledaños a Pacho que proporcionó información para que, pocos días después, se lograra la liberación del Obispo y el Párroco en una vereda del municipio de Topaipí. (Revista Semana, 16 de noviembre del 2002). Villagómez es un municipio ubicado entre Pacho y Topaipí, lugares de mayor movilización militar para conseguir el rescate.

Aunque en estos años la amenaza de una posible toma guerrillera continuaba, la presencia paramilitar era abierta y continua por su actuar

con estupefacientes en algunas veredas de la ruralidad más alejada del municipio como parte del plan financiero del grupo.

Para el 2004, los medios de comunicación registrarían el desmantelamiento por parte del ejército de 63 laboratorios de procesamiento de pasta de cocaína en distintos municipios de Rionegro entre los que se encontraba Villagómez. Lugares que hacían parte de la columna vertebral de financiamiento de las Autodefensas Unidas de Colombia a mando en esa región de Luis Eduardo Cifuentes, alias El Águila y que al parecer funcionaban desde hace 4 años (Redacción El Tiempo, 23 de octubre del 2004). Es en este año, 2004, en el cual se presenta la mayor desmovilización paramilitar del país que incluía a Luis Eduardo Cifuentes, quien tenía como sede principal el municipio de Yacopí pero que hacía presencia en el norte del Departamento (Republica de Colombia, 2006), incluido Villagomez.

A partir de esta desmovilización se realiza tácitamente un relevo de poder volviendo las fuerzas armadas a tomar el dominio militar del municipio, en el 2006 empieza la construcción de locaciones de las fuerzas militares para custodiar el municipio. Sin embargo en el caso de Villagomez, se produjo una protesta ejercida por algunas ciudadanas ante la construcción de la estación de policía “contigua a viviendas, un parque infantil, la parroquia y otras instituciones educativas... lo que pone en riesgo la integridad físicas de ellas (las demandantes), debido a que han recibido amenazas del grupo guerrillero FARC en el sentido de que se presentará una nueva toma en la que se atacará otra vez la base policial y sus casas serán arrasadas” (Valencia, Magistrado Ponente, 2007) demuestra cómo en el 2007 la confianza en la fuerza pública era escasa y el temor a los ataques de la guerrilla continuaba latente.



MEMORIA HISTÓRICA DEL CONFLICTO ARMADO EN CUNDINAMARCA

A partir del 2008 la población reconoce el inicio de un periodo de estabilidad y paz, aunque sienten que el abandono continúa en el municipio, no solo por parte del Estado, sino también por parte de la población joven que no encuentra opción en el municipio y prefiere migrar dejando el campo sin mano de obra apta para cultivar.

ACTORES ARMADOS DE MUNICIPIO DE VILLAGÓMEZ

“La consecución en el pasado de dineros fáciles provenientes de las esmeraldas y el narcotráfico causó desplazamiento y abandono del territorio. provocándose un pésimo nivel de condiciones de vida en la población” (Alcaldía de Villagómez, 2018)

A pesar de la clara y profunda influencia de la cultura esmeraldera y narcotraficante en el desarrollo de la violencia en el municipio, en el imaginario de la población, la guerrilla es reconocida como el principal enemigo. Creencia precisamente entendible por la directa influencia de Gonzalo Rodríguez Gacha quien con pasión atacó a este grupo armado y promulgó al comunismo como el principal mal a atacar. Las consecuencias de la presencia de este actor no son abiertamente visibilizadas por todos, solo algunos reconocen el daño en la juventud que trajo la cultura del dinero fácil.

Las personas del municipio procuran no dar nombres ni especificar en concreto los actores armados que hicieron presencia en el territorio. De manera discreta reconocen la tácita y obligada alianza que mucha de la población tuvo que aceptar con el paramilitarismo que hacía presencia en la zona bajo las Autodefensas Campesinas de Yacopí, lideradas por alias Luis Eduardo Cifuentes, alias El Águila.

Eso va de la mano con la consolidación de las autodefensas en esta zona del Magdalena, se asientan en Yacopí, Topaipí, y la Palma, es una violencia contrainsurgente, estos señores se van a mover estratégicamente, no solo militarmente sino también social y políticamente, se apoderan de los territorios, empiezan a poner candidatos. En la política uribista es cuando las autodefensas explotan acá, van a demostrar que este territorio es de ellos. (Entrevista con habitante del Municipio de Villagómez, 12 de julio del 2017)

Otro actor claramente influyente por su ausencia es el Estado y los medios de comunicación los que reconocen la existencia de Villagómez solo en relación a acontecimientos de importancia mediática nacional como el secuestro del Obispo o sucesos relacionado con mafias.

La guerrilla de las FARC hizo presencia a través del frente XXII, encargado de la región del Rionegro, en el municipio también se reseña la presencia del frente “Policarpa Salavarrieta” bajo el mando del “El Che” quien operaba en los municipios de Villagómez, El Peñón, Paima, Pacho, Vergara, Sutatausa, San Francisco, La Vega, Subachoque (Camargo, 2015). También se registra la presencia de la compañía móvil “Manuela Beltrán” que hacía presencia en el corredor Bogotá –Tunja, siendo Villagómez y San Cayetano los municipios que conectaban ese corredor con Rionegro (Acnur, 2008)

Sin embargo, el 2003 fue un año de fuertes ataques a la guerrilla y a la población civil en la Provincia de Rionegro por parte del grupo paramilitar comandado por alias El Águila en asocio con las Fuerzas Armadas. Bajo la operación “Libertad Uno” ajusticiaron, en muchos de los casos bajo tortura o muertes denigrantes justificadas por la lucha



MEMORIA HISTÓRICA DEL CONFLICTO ARMADO EN CUNDINAMARCA



contraguerrillera, a todo aquel que era señalado como colaborador de la guerrilla (El Espectador, 8 de septiembre del 2014).

“Nosotros tratamos de decir que el problema del conflicto fue la guerrilla, y detrás de eso estaba la maquinaria del narcotráfico que nunca pasó, está incluida en absolutamente todos los sectores, grandes redes de clientelismo, ahora el país es el mayor productor de droga. Acá se cree que el problema era el Estado y un actor insurgente. Tenemos no solo que incluirlo en el diálogo sino simbólicamente, sino estaremos miando fuera del tiesto. No aceptamos esa realidad por ideología, por enfoque, por políticas públicas, porque la víctima no tiene las suficientes fuentes. Ese es el reto”. (Entrevista con Docente Julián Almonacid. Municipio de Villagómez. 6 de julio de 2017)

Más allá de los nombres, bloques, las violencias terminarán cuando el Estado, los ciudadanos, tengan la capacidad de reconocer, analizar, entender, los factores de fondo que esconden las situaciones violentas.

TRANSFORMACIÓN DEL TERRITORIO EN EL MUNICIPIO DE VILLAGÓMEZ

En la memoria de Villagómez reposa el pasado esplendoroso de la década de los 70's cuando el comercio y la variedad de productos eran parte de la cotidianidad social del municipio, cuando la población registraba cerca de 7000 habitantes (Alcaldía de Villagómez, 2012) y decenas de mulas transitaban por los caminos veredales para comercializar con los municipios vecinos (taller con abuelo). En la actualidad la población apenas supera los 2000 habitantes y la seguridad

alimentaria se ha perdido (Alcaldía, 2012; entrevista con Gabinete Municipal, 6 de julio del 2017).

La década de los 70,s y su esplendor minero, dinamizó la economía del municipio con el aumento de la producción y comercialización de productos agropecuarios, pero ese auge de dinero fácil años después fracturaría el relevo generacional de trabajo en el campo porque los jóvenes se descrestaron con el dinero fácil, muchos de ellos salieron del territorio a buscar suerte en las minas, otros cayeron en la cruenta guerra, realidad de la cual aun hoy no se recupera el municipio. “Sin embargo, muchos jóvenes se quedaron en ese trance de ser esmeralderos o narcotraficantes porque no encontraron otras opciones de vida” (Entrevista con Docente Julián Almonacid. Municipio de Villagómez. 6 de julio de 2017)

El esplendor, aunque vislumbró muchas ilusiones, de ello hoy solo quedan recuerdos. Por ejemplo, Gilberto Molina, el asesinado zar de las esmeraldas quien fue reconocido por su vocación social, pretendió fallidamente pavimentar la vía minera que comunica Pacho con Quípama, que pasa por Villagómez (Almonacid, 2013), aun hoy la población y gobernantes luchan por su arreglo.

Terminado el auge y deterioro violento del ciclo esmeraldero, le sucedería la presión de los diferentes grupos armados por imponer su ley, muchos jóvenes abandonaron el territorio para evitar el reclutamiento forzoso, otros se enrolaron en las filas de la guerra para algunos de los tres grupos armados presentes (guerrilla, paramilitares o fuerzas armadas estatales). Lo que desoló aun más el territorio, la ruralidad que hoy no tiene quien la labre. “Por otro lado, los jóvenes se los llevan a prestar el servicio pero cuando terminan ya no quieren



MEMORIA HISTÓRICA DEL CONFLICTO ARMADO EN CUNDINAMARCA

volver, porque no ven empleo acá en el municipio, no hay oportunidades” (Ramón Ahumada, Representante de víctimas, entrevista realizada el 7 de diciembre del 2017).

Frente a los lugares que fueron afectados por el conflicto, la población reconoce la mayoría de sus veredas como zona de disputa entre los diferentes actores armados. Se resalta que por esa presión, la vereda “Mitacas” fue prácticamente desalojada por la totalidad de sus pobladores, aunque en los últimos años la población ha ido paulatinamente retornando. Otras veredas también afectadas por hechos victimizantes como el desplazamiento, sicariato, extorsiones, muertes selectivas y control territorial fueron las de Potosí, Campamento, los Lajones, la Floresta, La María, Mencipá, El Retiro, Argentina, Corinto, Centro Poblado y la Inspección de Cerro Azul (Talleres de Cartografía y línea de tiempo realizados por adultos mayores y jóvenes. 6 de julio del 2017. Municipio de Villagómez)

La población reconoce El Alto de la Virgen como el lugar en el cual los paramilitares cometieron la mayor parte de los asesinatos y las torturas.

Así como Pacho y Boyacá son referentes de poder, disputa y por lo tanto violencia, también lo es San Cayetano, municipio vecino colindante con Villagómez del cual han provenido varias familias desplazadas que actualmente viven en el municipio y que han dejado sus fincas abandonadas.

El territorio estuvo igualmente marcado por algunos casos de minas quiebra patas (CNMH, 2012) y por los cultivos ilícitos y laboratorios para el procesamiento de la droga (Redacción El Tiempo, 23 de octubre de

2004). En la región de Rionegro El Águila, con el fin de “organizar su retaguardia y constituir su anillo de seguridad, capitalizó la situación de abandono forzado de predios para repoblar la zona con personas leales a él y a su proyecto paramilitar” (El Espectador, 8 de septiembre del 2014).

VÍCTIMAS DEL MUNICIPIO DE VILLAGÓMEZ

Caracterización de las víctimas del municipio

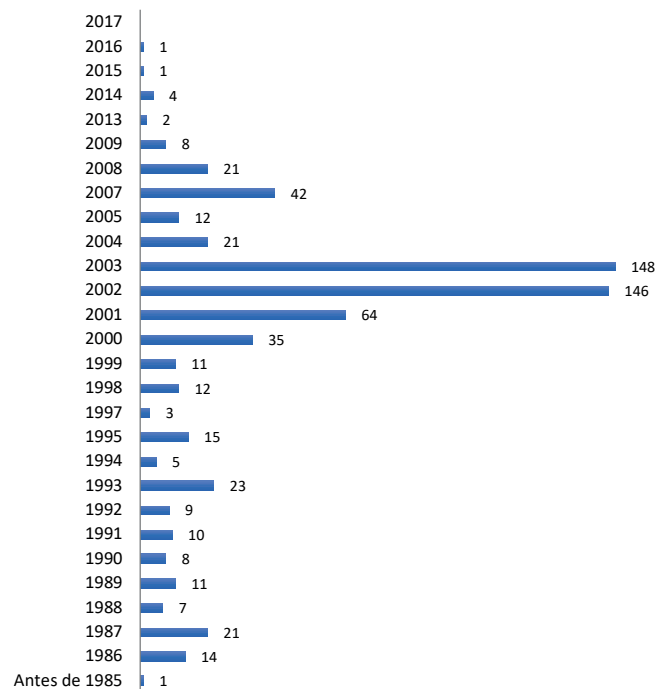
Como lo muestra la gráfica 68, los años en los cuales se presentaron mayor número de víctimas en el municipio fue el periodo entre el 2002 y 2004, periodo en el cual inicia la operación militar Libertad Uno, bajo la cual se realiza una violenta incursión de las Fuerzas Armadas con el apoyo de los paramilitares para realizar acciones contraguerrilla (El Espectador, 8 de septiembre del 2014).



MEMORIA HISTÓRICA DEL CONFLICTO ARMADO EN CUNDINAMARCA



Personas afectadas por el conflicto en el Municipio de Villagómez

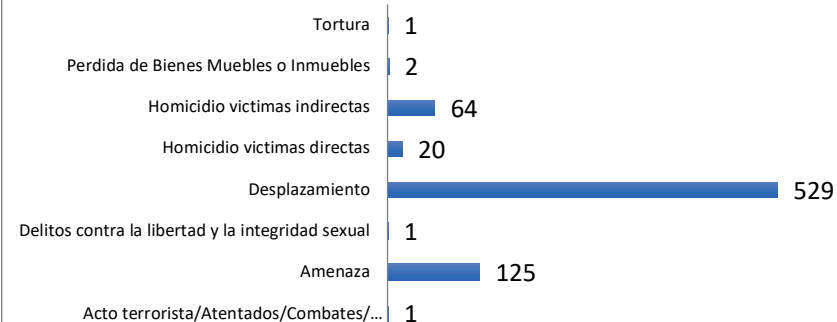


Gráfica 68. Personas afectadas por el conflicto en el Municipio de Villagómez. Fuente: Registro Unico de Víctimas

El principal acto victimizante fue el desplazamiento, seguido de las amenazas y los homicidios. Sin embargo, en entrevista con diferentes pobladores del municipio, coinciden en aclarar que la totalidad del municipio fue víctima de la presión y violencia ejercida por los grupos armados, es así como hay una solicitud para que el municipio sea decretado como víctima del conflicto.

Igualmente, en los talleres efectuados con adultos mayores se puede evidenciar que existe una necesidad específica con los adultos mayores que cuando comenzó el conflicto “jornaleaban” y actualmente, ya con edades avanzadas y sin tierra donde producir, enfrentan situaciones de precariedad y pobreza.

Víctimas por hecho victimizante en el Municipio de Villagómez



Gráfica 69. Víctimas por hecho victimizante en el Municipio de Villagómez. Fuente: RUV.

ATENCIÓN A LAS VÍCTIMAS – OFERTA INSTITUCIONAL

“Tenemos una junta conformada, pero nos hace falta más respaldo, más apoyo, que el gobierno nos escuche más, Villagómez tiene mucho donde sembrar, pero muchas de las víctimas no tenemos donde sembrar una mata, ni tener un marrano, una gallina. Estoy de acuerdo, como líder, que el gobierno nos apoye para comprar una finca para



MEMORIA HISTÓRICA DEL CONFLICTO ARMADO EN CUNDINAMARCA

compartirla, que quienes no tiene una finca se le pueda decir, tome esta cuarta de tierra y siembre, construya una casa y siembre, hay personas que están pagando arriendo, y acá hay muchas personas que hay días en donde no consiguen jornal, que lo pagan a \$20.000 al costo, que no alcanza para nada. (Carlos Ricaurte Hernández, Líder de víctimas. Entrevista realizada del 12 de julio del 2017)

Sin desconocer que existen personas que fueron más afectadas y en la actualidad viven situaciones de precariedad, es una solicitud varias veces escuchada, teniendo en cuenta que el conflicto fue generalizado y que actualmente las condiciones económicas y sociales son difíciles para el total de la población del municipio, la atención no debería centrarse en realizar proyectos aislados, dirigidos a unos pocos registrados, sino trabajar por mejorar las condiciones de toda la comunidad. Como primera medida se nombra la necesidad de inversión en infraestructura básica como vías de acceso, en épocas de invierno una persona puede gastar hasta 8 horas para llegar a la capital del país a pesar de solo estar a 110 kms, lo que torpedea cualquier proyecto que traiga progreso para el municipio.

Sin inversiones integrales que mejoren las condiciones generales del municipio, que dinamicen la economía, que le apuesten a reconstruir la identidad en toda la comunidad, que ofrezcan oportunidades educativas y laborales, el municipio no volverá a ser llamativo para sus jóvenes y por lo tanto no germinarán oportunidades a largo plazo, integrales, que mejoren las condiciones precarias de quienes fueron más afectados.

Primero fue la ilusión del dinero fácil, después la opción de enfilarse un grupo armado, “cuando la política militarista estaba en boca desde el gobierno de Uribe, la únicas opciones para la mayoría de muchachos era

o ser policía o ser militar, actualmente las oportunidades siguen siendo escasas, de una generación de 30 jóvenes que se gradúan, solo dos o tres pueden salir a estudiar” (Entrevista con Docente Julián Almonacid. Municipio de Villagómez. 6 de julio de 2017).

Frente a la población actualmente registrada, la administración municipal se ha centrado en prestar atención humanitaria y desarrollar proyectos productivos, sin embargo, estos han contado con varias dificultades según los beneficiarios entrevistados. Primero, una buena parte de la población registrada como víctima no cuenta con tierra propia lo que hace que cualquier proyecto se haga inviable al tener que pagar arriendo para su desarrollo. Segundo, algunos de los proyectos han tenido dificultades de planeación y coordinación con otras entidades municipales. Han iniciado su implementación pero en la mitad del proceso han sido detenidos por no cumplir con los requisitos ambientales exigidos por las entidades encargadas; en este mismo sentido, se han realizado capacitaciones de emprendimientos productivos, pero éstas no han estado ligadas a préstamos de capital semilla lo que ha dificultado que dichas capacitaciones se materialicen.

“Lo que pasa acá es que los que tienen la tierra piden de arriendo lo que vale la tierra. Antes de la violencia, uno trabajaba y tenía posibilidad de conseguir algo, pero la guerra le acabó la salud, entonces ahora no hay donde trabajar. Pero el gobierno no nos escucha, hemos mandado muchos derechos de petición, pero a hoy no nos han escuchado, están ayudando a los malhechores, pero no a quienes sufrimos tanto” (Carlos Ricaurte Hernández, Líder de Víctimas, Entrevista realizada el 12 de julio del 2018. Municipio de Villagómez)



MEMORIA HISTÓRICA DEL CONFLICTO ARMADO EN CUNDINAMARCA



REPARACIÓN SIMBÓLICA EN EL MUNICIPIO DE VILLAGÓMEZ

“Le cuento que mis chinas, mis hijas, han llegado muy contentas por sus clases, ayer me grabaron con el celular para preguntarme sobre las canciones de los Rangers y la guerra del verde, ahora entiendo para qué nos grabó la otra vez en la cantina de doña Hortensia, era para llevar a los estudiantes las historias que le contamos de los corridos, eso es lo que deberían enseñar los profesores, todas las guerras que nos ha tocado vivir por acá” (Almonacid, 2016)³⁶

Por la iniciativa del docente de sociales Julián Almonacid, estudiantes de 9° y 11° son incentivados a reconstruir la historia y la identidad de su municipios a partir de entrevistas efectuadas a miembros de su familia. Con este ejercicio, el docente busca que cada persona de la comunidad se reconozca como un portador de la historia, que narrando se exteriorice el dolor, se cree conciencia y sensibilidad frente a la necesidad de conservar la historia del municipio para entender la complejidad de los procesos de violencia que han tenido que vivir sus pobladores en sus diferentes etapas y así poder entender la situación presente y aprender para no volver a alimentar situaciones que faciliten el nacimiento de nuevas violencias.

La palabra se vuelve sagrada y se va envolviendo como una espiral, es en el movimiento cíclico de la palabra en el que se le da trascendencia, se sana la historia de dolor, la vida misma. Lo que se trabajó, no fueron los planes de estudio del Ministerio de Educación, ni del Centro de Memoria Histórica,

³⁶ Texto que hace parte de la investigación que realizó el Docente de Sociales del municipio, Julián Almonacid, el testimonio expuesto fue recogido por el docente en conversación con uno de los

eso era una fuente, la fuente central era el testimonio de la gente misma, cuando ellos se reconocen como sujetos históricos que cuentan.. cuando no solo aprenden a leer lo que se dice sino los gestos, los silencios, cuando se incluye los sentimientos de quien entrevista, investiga... es tremendo...”
(Entrevista con Docente Julián Almonacid. Municipio de Villagómez. 6 de julio de 2017)

Las administraciones municipales han estado preocupadas por atender las ayudas humanitarias y la búsqueda de proyectos productivos para las personas registradas como víctimas del conflicto. En cuanto a reparación simbólica no ha habido avances frente al tema.

Es necesario no solo escuchar a un grupo selecto de “víctimas” se debe incluir a toda la comunidad, porque fueron todos quienes la vivieron, la vieron. Es importante que se realicen actividades sin discriminar, que incluyan a toda la comunidad (Entrevista con Docente Julián Almonacid. Municipio de Villagómez. 6 de julio de 2017)

Es necesario que los jóvenes conozcan lo que ha sucedido en el municipio para que entiendan que la violencia no es un estado normal de las comunidades, que es una situación que se debe escuchar, comunicar, entender y trabajar para que no se vuelva a repetir.

“cuando llego a México, lo primero que choca conmigo fue la desaparición de los 43 estudiantes de Ayotzinapa. Ver a los padres contando que les mataron a sus hijos que eran

padres de unas de sus alumnas y hace parte de su Tesis de Maestría. El texto fue leído en entrevista realizada el 12 de julio de 2017. Municipio de Villagómez



MEMORIA HISTÓRICA DEL CONFLICTO ARMADO EN CUNDINAMARCA

campesinos que se estaban formando como normalistas para ser maestros rurales, fue algo que me cacheteó la vida con todo. Solo así empecé a sentir que los colombianos habíamos normalizado la muerte y la violencia, que a nosotros no nos sensibilizaba una masacre. Fue con el relato de los padres con sus voces.. que me sensibilicé y reconocí la importancia de escuchar a la gente, su relato” (Entrevista con Docente Julián Almonacid. Municipio de Villagómez. 6 de julio de 2017)

EXPECTATIVAS DE REPARACIÓN SIMBÓLICA

*“Lo que más le duele a la comunidad es que usted le robe su saber, su palabra, y no vuelva. Usted lo usa para sus objetivos de un grado o un trabajo, queda ese saber en una estantería, pero ese saber nunca se le devuelve a la comunidad. Ojalá ustedes puedan hacer eso, volver a la región del Rionegro y decir, vengan, me recuerdan? Nosotros estuvimos acá y ahora miren el resultado de nuestra visita”.
Entrevista con Docente Julián Almonacid. Municipio de Villagómez. 6 de julio de 2017)*

En conversación con líderes de las víctimas manifiestan que a ellos como grupo les gustaría poder contar con un espacio concreto, físico para reunirse, para poder intercambiar ideas o avances e inclusive convertirlo en un espacio de producción micro empresarial. “Necesitaríamos un espacio donde podernos reunir las víctimas, nuestro salón donde podamos compartir, explotar nuestras ideas, de pronto generar una empresa” (José Ramón Ahumada, representante de víctimas)

Frente a las propuestas expuestas en el Aula Viva para la Paz a través de la metodología de árboles de problemas y soluciones, la comunidad planteó las siguientes propuestas.

Los sin tierra

Causa: el conflicto armado, los diferentes actores que a través de las armas, presionaron a la población rural para que tomara posición en el conflicto o tenía que irse o lo mataban.

Consecuencia: produjo que muchas personas tuvieran que abandonar sus territorios, que rompieran con su fuente de trabajo, con el lugar donde había nacido, con sus animales. Los que jornaleaban perdieron su conexión con la tierra, ya no los ocupan por la edad y eso es lo único que saben hacer.

Solución: Lograr que las instituciones se comprometan de manera certera para que se generen procesos dinámicos de recuperación de territorios o restitución de los mismos. Escuchar la petición de las personas que no cuentan con tierra para lograr una propiedad comunal en la cual puedan sembrar y generar procesos colectivos.

El resquebrajamiento del tejido social

Causa: Por diferentes razones, las faltas de oportunidades y pobreza hacen parte de la cotidianidad del municipio.

Consecuencia: Este panorama ha creado desintegración familiar y social. Igualmente soledad y desesperanza en las personas.

Solución: Posibilitar espacios de participación comunitaria como bazares, para reactivar las relaciones familiares y sociales perdidas. Bajo



MEMORIA HISTÓRICA DEL CONFLICTO ARMADO EN CUNDINAMARCA



estos espacios se pueden ir tejiendo las relaciones resquebrajadas y así posibilitar caminos para comunitariamente generar fuentes de empleo.

Prejuicios y señalamientos que duelen

Causa: la falta de presencia estatal hizo que diferentes actores armados se implantaran como ley en el municipio y en muchos casos la población no tuvo más opción que apoyar esos grupos.

Consecuencia: en la actualidad aun hay muchos señalamientos, muchos prejuicios. Esto crea fracturas sociales que impiden un trabajo comunitario fluido. Además de resentimiento y aislamiento.

Solución: crear espacios de escucha, de reflexión, de perdón. Posibilitar comunicación entre todas las personas para romper con los prejuicios y señalamientos y así consolidar de nuevo el fragmentado tejido social.

Hay canales como las radios comunitarias que es un canal de sensibilización que se debe usar. Que las víctimas tengan un espacio para hablar, y que toda la comunidad quiere, cuál es el país que las personas sueñan, no lo que desde arriba se decreta, sino lo que la comunidad quiere. Este problema lo solucionamos todos, alcalde, sacerdote, ... es necesario hacer más didáctica, más pedagogía, bajarle a los formatos, inventar más formas de documentar, grabar, que esos rostros se intercambien desde detrás de las montañas. Que haya convivencia, que haya juegos, rituales, místicas, que les permitan hablarse, cruzarse, ver sus rostros.

Que también haya una oportunidad para que los actores puedan mostrar sus rostros, justificar su actuar. Para eso necesitamos muchísimo tiempo, y lo más importante es que

reflexionemos con la memoria, con la subjetividad de la gente, no necesitamos a la memoria y a la historia por separado, divorciadas como ha pasado, es cruzar la historia con la memoria, necesitamos una historia con memoria, subjetiva pero a la vez objetiva. Se debe generar ese cruce desde la institucionalidad, que la gente sea consciente desde el sentido común, que llegue a todos, necesitamos un cambio desde la institución, desde la Secretaría de Educación. Que todas las carreras se comprometan con ese tema, las ingenierías, todas las carreras no solo unas pocas. Entrevista con Docente Julián Almonacid. Municipio de Villagómez. 6 de julio de 2017)

RECOMENDACIONES Y CONCLUSIONES

- Es repetida en diferentes espacios la solicitud de varios habitantes del municipio que, sin desconocer las condiciones de precariedad de algunas personas reconocidas como víctimas por su avanzada edad, los programas dirigidos a reparar los daños ocasionados por el conflicto armado deben estar destinados al total de la población.
- La iniciativa del profesor de sociales de crear dinámicas para que los jóvenes estudiantes escuchen a sus familiares, debe ser repetida en los demás municipios. Lograr que todos los pobladores se asuman como constructores de la memoria, como parte de la historia, necesaria para entender y transformar el presente.
- Como plantea el docente, es a partir de procesos comunicativos de escucha, de intercambio, como se le pone rostro a la guerra, permitiendo humanizarla, entenderla y así superarla.



MEMORIA HISTÓRICA DEL CONFLICTO ARMADO EN CUNDINAMARCA

Aprovechar canales ya existentes de bajo costo de producción y muy utilizados por el común de la población rural como las radios comunitarias.

- El gran reto de Villagómez es lograr condiciones para que sus jóvenes se queden en el municipio, o al menos creen suficientes lazos de identidad para retornar o trabajar posteriormente por su desarrollo, para lo cual es fundamental convertirlos en historiadores de su propia realidad.





10. PROVINCIA DE SABANA CENTRO

CARACTERIZACIÓN GENERAL DE LA PROVINCIA DE SABANA CENTRO

La provincia Sabana Centro se encuentra ubicada en medio del departamento de Cundinamarca, tiene una extensión de 1.026 Km² y está compuesta por once municipios (Tabla 39). Al norte limita con la provincia de Ubaté; al sur con el Distrito Capital; al occidente la provincia de Sabana Occidente y Rionegro; y al oriente, con las provincias del Guavio y Almeidas³⁷.

Municipio	Área km ²
Cajicá	53 Km ²
Chía	76 Km ²
Cogua	132 Km ²
Cota	52 Km ²
Gachancipá	44 Km ²
Nemocón	99 Km ²
Sopó	113 Km ²
Tocancipá	72 Km ²
Zipaquirá	194 Km ²
Tabio	74 Km ²
Tenjo	117 Km ²

Tabla 39. Municipios que conforman la provincia Sabana Centro Fuente: Cámara de comercio 2008

³⁷ "Caracterización económica y empresarial de las provincias de cobertura de la CCB" Cámara de Comercio de Bogotá, 2008.

Para el año 2015, la provincia Sabana Centro contaba con 486.702 habitantes, según proyecciones realizadas con base en el censo del año 2005, siendo así la segunda provincia con mayor número de población luego de Soacha. El 66.5% de su población se encuentra en edades productivas y de esta, se ubica un 68% en zonas urbanas.

Enraizada en el altiplano cundiboyacense en la cordillera oriental, la provincia cuenta con estructuras ecológicas estratégicas como la región hidrológica del río Bogotá y dos de los diez paramos que se existen en la cordillera: Guerrero y Guargua. Adicionalmente, el territorio cuenta con dos hidrologías superficiales importantes como lo son el Pantano de Tibio, en Cajicá, y la laguna La Florida, en Cota (Unisabana, s.f:44). En las últimas décadas la provincia se ha perfilado como de creciente importancia estratégica debido a su ubicación geográfica central en el país por estar atravesada por corredores de integración nacional como vías nacionales y departamentales que conectan a la provincia con Bogotá, la región y el país, tal como lo son la carretera central del Norte y la vía Nacional La Caro (Chía) (Unisabana, s.f:44).

La provincia de Sabana Centro se caracteriza por las actividades productivas relacionadas con la industria, el turismo, el comercio, la oferta de servicios educativos y la floricultura (Unisabana, s.f: 89), Esta última es una de las más importantes en la provincia debido a la gran infraestructura vial que permite el comercio ágil del producto; actividades como la agricultura constituyen economías menos representativas respecto al departamento; siendo la décima primera



MEMORIA HISTÓRICA DEL CONFLICTO ARMADO EN CUNDINAMARCA



provincia en aprovechamiento de las tierras para esta actividad en el departamento, destinando apenas 10.567 hectáreas que representan el 3.5% en el departamento (Cámara de Comercio de Bogotá,18).

Respecto a la ganadería Bovina, Sabana Centro es la tercera provincia en el desarrollo de esta actividad, teniendo una población de ganado que oscila alrededor de los 53.201 ejemplares. Igualmente se desarrollan en el territorio actividades de minería, contando con yacimientos de sal, metales de la industria del acero, minerales, roca fosfórica y arcillas industriales.

Según datos de 2014 (Unisabana, 2016), la región se perfila como una de las más importantes en materia de inversión económica con un crecimiento aproximado al 30% del PIB nacional. Uno de los elementos que caracteriza este crecimiento económico se relaciona con la conexión y cercanía con la ciudad de Bogotá, llevando a una creciente urbanización “que ha conducido a la Provincia en los últimos años a significativas transformaciones urbanas, que han dado lugar a cambios en la composición de su población, del territorio, así como de su vocación productiva, como consecuencia de esto actualmente se presentan dinámicas que inciden en la calidad de vida de sus habitantes”(Unisabana, 2016:1).

En este sentido, la provincia Sabana Centro tiene el menor índice de necesidades básicas insatisfechas (NBI) del departamento, un cubrimiento del 90% en servicios públicos y un acelerado incremento en

la construcción de conjuntos residenciales y viviendas que hace de la provincia la segunda con mayor número de estas últimas.

EL CONFLICTO ARMADO EN LA PROVINCIA DE SABANA CENTRO

Aun cuando en esta región no se ha desarrollado el conflicto armado con la misma intensidad que en otras zonas del departamento, sí se han presentado algunas acciones bélicas que han sido consideradas como violaciones a los derechos humanos. Atentados, secuestros, asesinatos políticos y selectivos han amenazado la paz de la provincia. A pesar de esto, ésta se ha caracterizado como un territorio receptor de población en condición de desplazamiento, de hecho, es la primera provincia del departamento, seguida por la provincia de Almeidas en recibir corrientes migratorias por razones del conflicto armado (Gráfica 54)³⁸.

Actores armados en la Provincia de Sabana Centro

Se ha recalado la cercanía de esta provincia con la ciudad de Bogotá, siendo esta, uno de los factores que promovió el interés de guerrilleros de las FARC y paramilitares por la zona, ya que dicha cercanía ofrecía, cómo las demás provincias alrededor de la ciudad de Bogotá, un escenario para movimientos estratégicos y un lugar de presión frente al gobierno nacional además de la posibilidad de tener presencia justamente dentro de la capital del país.

El Registro Único de Víctimas (RUV) reporta alrededor de 62 casos de hechos victimizantes en la provincia, que suman aproximadamente 1.001 víctimas directas e indirectas de dichos hechos, entre los que se

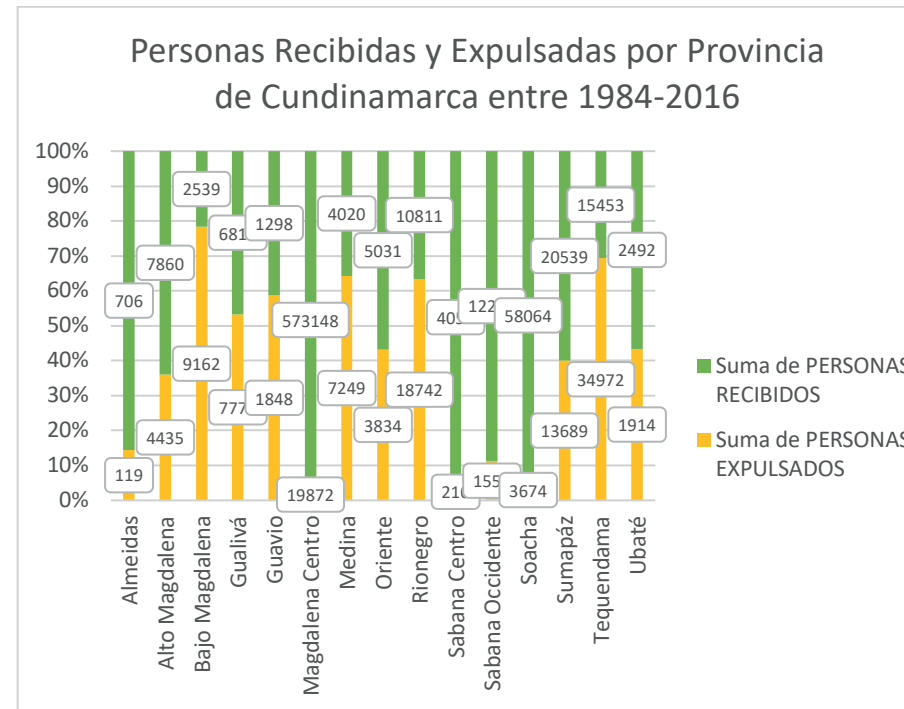
³⁸ Ver grafica en la sección de caracterización general del departamento.



MEMORIA HISTÓRICA DEL CONFLICTO ARMADO EN CUNDINAMARCA

encuentran amenazas, delitos contra la integridad sexual, homicidios, desplazamientos, tortura, acto terrorista, desaparición forzada, secuestro y daños en muebles e inmuebles (RUV).

montaña buscando asilo en territorios cercanos, razón por la cual algunos se establecieron en Zipaquirá y otros tantos siguieron su recorrido hasta llegar a la capital. (Meléndez, 200, p.19).



Gráfica 70. Personas recibidas y expulsadas por provincia de Cundinamarca 1984 - 2016
Fuente: Reportes generales RUV 2016.

De los únicos apartados que abordan aspectos relacionados con la violencia en Zipaquirá, se encuentran lo sucedido en Yacopí y los múltiples desplazamientos que generó la masiva ola de violencia enfrentada en esta parte de Rionegro durante los años 50. Cantidad de víctimas del desastroso hecho migraron de las ruinas y atravesaron la

Esta provincia de Sabana Centro, muy cercana a Bogotá y preferida por muchos de sus habitantes más adinerados, no tuvo modo de eximirse de la injerencia del conflicto armado. En Chía, la secretaria de relaciones internacionales del Frente Popular, Beatriz Elena Monsalve, y su secretaria, Luz Mila Collantes, fueron torturadas y asesinadas el 11 de agosto de 1988. Beatriz había huido de Medellín por amenazas y tenía seis meses de embarazo al momento de su muerte (CINEP, 2004: p.15). Doce años más tarde, se denunció la desaparición del candidato a la alcaldía del mismo municipio cundinamarqués, Uriel Quecan Canasto (CINEP, 2000a; p. 189). El 18 de mayo de 2006, otro líder político desaparecía, esta vez en Cota: Alexander de Jesús Galindo, militante de la UP; tres días más tarde, su cuerpo apareció degollado y con quemaduras (CINEP, 2008; p. 237). Y de acuerdo con Pérez (2006), esta provincia fue centro de asesinatos a líderes políticos entre el año 1997 y el 2002.

Por otra parte, desde 1995 aproximadamente, se registraba la ubicación de la columna Policarpa Salavarrieta de las FARC en las inmediaciones del municipio de Cajicá (Pérez, 2006: p. 344).

Al ponderar el papel que juega la ciudad de Zipaquirá dentro de las dinámicas de conflicto armado propias de los años recientes, se le observa como un centro de recepción de población desplazada (Gobernación de Cundinamarca, 2016a: 85), en especial de habitantes de La Palma que huían de las confrontaciones entre guerrilleros y



MEMORIA HISTÓRICA DEL CONFLICTO ARMADO EN CUNDINAMARCA



paramilitares (CINEP, 2016). Sin embargo, también en su interior se presentaron diversos hechos de violencia que vale la pena señalar.

En ese orden de ideas, dentro del marco de las operaciones posteriores a la Toma del Palacio de Justicia, fue detenido en este municipio de forma ilegal José Vicente Rubiano Galvis, sindicado de transportar armas e introducirlas en dicho recinto. Este hombre fue víctima de tortura y violencia sexual a través de choques eléctricos que pretendían lograr una confesión de su condición de guerrillero hacia el final del año 1985 (Verdad Abierta, 10 de diciembre de 2014).

Por otra parte, Guillermo Chivatá, militante de la UP que huía de San José del Guaviare por amenazas de presunto origen estatal, fue encontrado muerto de camino a este municipio el 6 de febrero de 1989. (CINEP, 2004; p.30).



17. MUNICIPIO DE ZIPAQUIRÁ

CARACTERIZACIÓN GENERAL DEL MUNICIPIO DE ZIPAQUIRÁ

El municipio de Zipaquirá cuenta con una extensión de 197 Km², limita al norte con el municipio de Cogua, al sur con Cajicá y Tabio, al oriente con Nemocón, Gachancipá y Tocancipá y al occidente con Subachoque y Pacho; se encuentra ubicado muy cerca de la ciudad de Bogotá, aproximadamente a 49 kilómetros de distancia, esta cercanía y las dinámicas propias de la provincia le han convertido en una zona dinámica; para 2015 Zipaquirá apuntaba a ser una ciudad emergente, con un crecimiento poblacional y de urbanización permanente, económicamente ha proyectado un fortalecimiento de los sectores turístico, agroindustrial, minero y comercial de bienes y servicios, siendo estas dos últimas las áreas en las que ha logrado mayor desarrollo con 1805 unidades productivas del sector de comercio y 972 del sector servicios censadas al 2015 (Alcaldía de Zipaquirá, 2015).

Respecto a la división político administrativa, Zipaquirá se divide en área urbana y rural; el área urbana se divide en dos (2) zonas: La zona turística conformada por el Centro Histórico de la ciudad y la Catedral de Sal y La zona urbana, en ella se localizan cuatro (4) comunas conformadas por cincuenta y dos (52) barrios; y el área rural se divide en tres corregimientos 1, 2 y 3 conformados por catorce (14) centros poblados urbanos ubicados en zona rural y once (11) veredas.

Resultado Censo General 2005						
Población Total	Cabecera	Resto	Hombres	Mujeres	Hogares	Viviendas
100.038	87.232	12.806	48.626	51.412	26.730	25.741

Tabla 40. Censo General Municipio de Zipaquirá año 2005 Fuente: Alcaldía Zipaquirá

Cómo se ha mencionado las principales actividades económicas son comercio y servicios, agricultura, ganadería, minería, turismo, floricultura, agroindustria y manufactura industrial, actividades fortalecidas por la ubicación del municipio en tanto éste es un paso obligado para quienes se desplazan de Bogotá a las provincias de Ubaté y Rionegro, la agricultura se potencia de cultivos transitorios pero, sobre todo, del cultivo y comercio de papa, la economía minera se alimenta de la explotación del carbón, mientras que la manufactura industrial se beneficia de las vías que la atraviesan y circundan en tanto cuenta con una infraestructura vial que incluye el Macroproyecto Urbano Regional del Aeropuerto El Dorado (MURA), el Tren de Cercanías, el Corredor Bogotá – Buenaventura, y el corredor Bogotá – Zipaquirá – Bucaramanga – Tren del Carare, lo que potencia económicamente la región, haciéndola atractiva para la creación o ubicación de empresas en el sector; esta dinámica de crecimiento económico se ha desarrollado desde la fundación del municipio lo que ha llevado al interés de migrantes a instalarse en él en una búsqueda por beneficiarse de la productividad de este territorio (CIDETER S.A.S, 2013).



MEMORIA HISTÓRICA DEL CONFLICTO ARMADO EN CUNDINAMARCA



EL CONFLICTO ARMADO EN EL MUNICIPIO DE ZIQAQUIRÁ

Durante más de medio siglo Colombia ha sufrido los estragos del conflicto armado, todos los territorios del país han sufrido en mayor o menor medida la incidencia del conflicto. Debido a su cercanía con Bogotá, paramilitares y guerrillas han considerado al municipio de Cundinamarca como un lugar estratégico, han intentado extender su poder por diversos medios y acciones, sin embargo, esta cercanía ha sido también una de las razones por las que estos intentos han fallado, en tanto se hace más efectiva la acción del estado cuanto más cerca está un territorio a la ciudad capital.

De la misma manera en que es posible medir los grados de impacto de la violencia en los diversos territorios del país, también lo es dentro del departamento de Cundinamarca, en ese sentido el presente estudio puede dar una visión de la diversidad del impacto de esta violencia dentro del territorio cundinamarqués.

HECHO	PERSONAS
Acto terrorista/Atentados/Combates/ Hostigamientos	1
Amenaza	22
Delitos contra la libertad y la integridad sexual	1
Desaparición forzada	16
Desplazamiento	121
Homicidio	65
Secuestro	3
Tortura	2

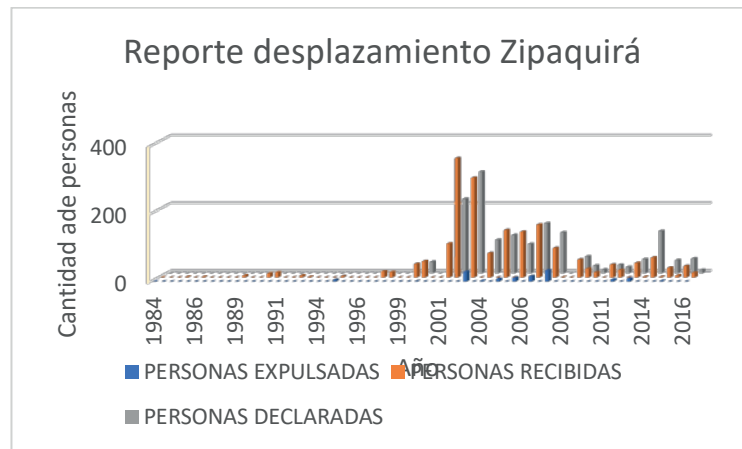
Tabla 41. Hechos victimizantes en el municipio de Zipaquirá 1987 - 2017 Fuente: Elaboración propia según datos RUV

En el presente apartado se explicita cómo el municipio de Zipaquirá, si bien fue centro de diversos hechos victimizantes, estos no son considerablemente altos tomando como referencias otros municipios del departamento, en ese sentido es importante mencionar que, por los bajos hechos de violencia presentados en el territorio (Tabla 54), Zipaquirá se constituyó como el primer municipio receptor de migraciones causadas por la violencia y el conflicto armado de Cundinamarca, seguido por el municipio de Almeidas.

Como se ha mencionado, aun cuando el municipio fue escenario de sucesos violentos (Tabla 41) el porcentaje es mínimo en comparación con los demás territorios de la provincia lo que impulsó el desplazamiento de diferentes lugares del país hacia allí, la siguiente tabla refleja como Zipaquirá, según los informes del RUV, se ha configurado como un municipio altamente receptor de víctimas del conflicto armado, es evidente, por ejemplo, cómo el fenómeno del desplazamiento asociado al conflicto armado ha sido permanente desde la década de los 80; sin embargo, entre los años 1985 y 1999 si bien ya se recibían personas desplazadas, es sólo hasta 1999 que se encuentra la primera declaración de víctima ante el RUV en el municipio, igualmente se puede observar como desde el año 1997 se dio un incremento constante en el fenómeno receptor del municipio siendo los años de 2002 a 2007 en los que mayor número de personas ingresaron al municipio.



MEMORIA HISTÓRICA DEL CONFLICTO ARMADO EN CUNDINAMARCA



Gráfica 55. Reporte cuantitativo de desplazamiento en el municipio de Zipaquirá.
Fuente: Elaboración propia a partir de datos RUV

Actores armados y hechos del Municipio de Zipaquirá

Al ponderar el papel que juega este municipio dentro de las dinámicas de conflicto armado propias de los años recientes, se le observa como un centro de recepción de población desplazada, en especial de habitantes de La Palma que huían de las confrontaciones entre guerrilleros y paramilitares (CINEP, 2016). Sin embargo, también en su interior se presentaron diversos hechos de violencia que vale la pena señalar.

En primer lugar, dentro del marco de las operaciones posteriores a la Toma del Palacio de Justicia, fue detenido en este municipio de forma ilegal José Vicente Rubiano Galvis, sindicado de transportar armas e introducir las en dicho recinto. Este hombre fue víctima de tortura y violencia sexual a través de choques eléctricos que pretendían lograr una

confesión de su condición de guerrillero hacia el final del año 1985 (Verdad Abierta, 10 de diciembre de 2014).

Por otra parte, Guillermo Chivatá, militante de la UP que huía de San José del Guaviare por amenazas de presunto origen estatal, fue encontrado muerto de camino a este municipio el 6 de febrero de 1989. (CINEP, 2004; p.30)

Desde la segunda mitad de los años noventa, se registró la presencia de las columnas móviles de las FARC Manuela Beltrán, Policarpa Salavarrieta y Reinaldo Cuellar, así como del Frente 22 del mismo grupo, en las inmediaciones del municipio (Pérez, 2006: p. 344). Cabe mencionar que, en el año 2002, el obispo de este municipio, Jorge Jiménez Carvajal, fue secuestrado, junto con el párroco de Pacho, en el municipio de Topaipí, (Redacción El Tiempo, 14 de noviembre de 2002). La importancia de esta acción, atribuida a la columna móvil Policarpa Salavarrieta, además del mensaje de irrespeto a las instituciones religiosas por parte de este grupo armado, radica en que se dirigió a una figura que en la década anterior intentó mediar en las disputas que esta guerrilla tuvo con las autodefensas del «Águila». El último secuestro del que se tuvo registro por parte de las FARC ocurrió el 27 de febrero de 2005 y finalizó cuando su víctima fue rescatada (CNMH, 2012); no obstante, la delincuencia común ya se había apropiado del secuestro como modalidad delictiva, como bien se puede dar cuenta de ello entre los años de 1992 a 2002 (CNMH, 2012). Otro caso más se registró por parte de estos actores el 6 de julio de 1997 (CNMH, 2012).

Por otra parte, en la desmovilización del Bloque Cundinamarca, el 9 de diciembre de 2004, se incluyó a «Tumaco», que operaba en este municipio (Verdad Abierta, 25 de enero de 2013). Sin embargo, para el año 2007 se registró una masacre en este municipio, que dejó un saldo de 5 víctimas (Miranda y González: p. 214), lo que permite suponer que



MEMORIA HISTÓRICA DEL CONFLICTO ARMADO EN CUNDINAMARCA



esta dejación de armas no incluyó a todos los actores armados y quizá ni siquiera a todos los integrantes de los grupos que se desmovilizaron.

Se puede suponer que en Zipaquirá las autoridades locales cometieron excesos, omisiones o incluso llegaron, ellas mismas, a ser artífices de delitos; un ejemplo de esta situación la vivió Orlando Gómez Sandoval, campesino, quien fue detenido por hombres del CTI de manera arbitraria, y encarcelado en Sogamoso por más de un año, al salir de prisión, se trasladó a Pisba —Boyacá—, donde fue amenazado y detenido por miembros de la policía, hasta el punto de tener que cambiar de residencia de nuevo (CINEP, 2008: p. 229).

Finalmente, en el año 2015 se presentó el asesinato de dos militares zipaquireños por parte de la insurgencia del ELN en el Departamento de Boyacá, situación que generó el rechazo por parte de los habitantes del municipio.

Evidentemente el índice de homicidios total varía entendiéndose que en el presente reporte se incluyen únicamente las muertes decantadas por hechos violentos en torno al conflicto armado colombiano.

TRANSFORMACIONES DEL TERRITORIO DEL MUNICIPIO DE ZIPAQUIRÁ

Zipaquirá es un territorio con una historia rica en tradición y esta está viva en sus habitantes, a continuación, se referirán brevemente algunas menciones, recopiladas durante el trabajo cualitativo realizado con la comunidad zipaquireña, acerca del legado que ha dejado el pasado sobre los habitantes del municipio antes de entrar en materia y referir específicamente de qué manera el conflicto armado generó transformaciones en el territorio.

El territorio de Zipaquirá ha estado habitado desde hace aproximadamente 12.400 años, de hecho, poco antes de la llegada europea al territorio, éste ya se había consolidado como una región eminentemente muisca, en ese sentido el proceso de colonización española decanta en un sincretismo entre los usos y costumbres indígenas y la normatividad y creencias europeas. Este sincretismo es un elemento característico de la identidad ancestral de la región pues los zipaquireños resaltan la importancia de su historia, refieren la presencia de los caciques de Zipa y Saguanmachica, la leyenda del dorado y la importancia del territorio de Bacatá. Afirman que muchos usos y costumbres indígenas aún subsisten en tanto se practica el trueque, basado sobre todo en la sal, el mantenimiento de ritos se expresa en el respeto a diversas deidades, el trabajo en cerámica y oro en la región, en definitiva, mantienen viva la memoria de un pasado indígena que confiere, a quienes han habitado el territorio toda su vida y conservan este tipo de prácticas, la conciencia de un imaginario común que los une.

Otra continuidad manifestada por los habitantes del municipio es la evidencia de la herencia colonial en el pueblo, en tanto se evidencia en la institucionalidad, representada por la alcaldía, el sistema bancario y la esfera cultural artística, referente al período resaltan el importante simbolismo que confieren las fechas del 18 de julio de 1600, cuando es declarada como “Villa de la Sal” y el 3 de agosto de 1816, fecha en la que fueron fusilados mártires independentistas zipaquireños.

Otro escenario de transformación del territorio se dio a principios del siglo XX cuando, durante la década de 1920, cuando se evidenció en la región el conflicto entre liberales y conservadores, seguido, setenta años después, por el surgimiento y posterior desmovilización del movimiento Quintín Lame, las intervenciones de las FARC – EP, el EPL y el M - 19



MEMORIA HISTÓRICA DEL CONFLICTO ARMADO EN CUNDINAMARCA

(Decreto 1388, 1994)³⁹. En este sentido es importante recalcar que este proceso de memoria, a través de líneas de tiempo, lleva a los participantes a concluir que, de una u otra manera, ha habido ausencia del estado dentro y fuera del territorio, lo que ha permitido las intervenciones de los grupos insurgentes y, por consiguiente, los hechos de violencia dentro del municipio y las oleadas de desplazamiento hacia él.

Esto último pone de frente las exigencias de paz de los habitantes y la administración del municipio, quienes son enfáticos, Zipaquirá busca ser una región de paz, por tal motivo durante el desarrollo de la línea de tiempo en el municipio se resalta la realización de la marcha “La Vida es Sagrada” desarrollada en el mes de marzo de 2015 y, durante el año 2017, el I Foro Universitario sobre Pedagogía para la Paz y el Postconflicto.

A partir de la elaboración de una cartografía histórica y social se evidencia que Zipaquirá ha tenido profundos procesos de ampliación del municipio debido a los asentamientos realizados por personas en condición de desplazamiento, quienes han conformado nuevos barrios, especialmente en las periferias del territorio.

Esta transformación no ha sido únicamente territorial, la cartografía también evidenció un malestar generalizado generado por la llegada de la población desplazada, esto en tanto la cultura del lugareño tradicional varía respecto de la de los migrantes, un ejemplo de ello son las disputas

³⁹ En el artículo 2 del decreto 1388 de 1994 se establece que entre otros territorios Zipaquirá sería uno de los territorios con posibilidad de escoger concejal para participar en la Circunscripción Especial Territorial de Paz, en la que se incluía la reintegración del movimiento mencionado y del M-19, el Partido Revolucionario de los Trabajadores, PRT, el Ejército Popular de Liberación, la Corriente de Renovación Socialista, las Milicias Populares del Pueblo y para el Pueblo, las Milicias

y situaciones problemáticas que se han generado debido al hábito de escuchar música a alto volumen, sobre todo de personas afrodescendientes, entendiendo que el carácter del habitante tradicional de la sabana tiende al silencio y la reserva, en ese sentido las dinámicas de tensión y el reacomodamiento social son aún un proceso en construcción.

Entonces, un municipio que ha tenido dinámicas activas de crecimiento, aumenta la velocidad de dichas dinámicas en el momento en que recibe población en condición de desplazamiento, esto, para los habitantes oriundo de la región, es una agresión en tanto “cambia sus modos de vida” (nota a pie de página, datos de la entrevista), pero, para quién llega también resulta inconveniente en tanto puede generar y/o acentuar procesos de revictimización; esto último se hace evidente en diversos testimonios “vaya a saber porqué vinieron, vaya a saber porqué los habrán desplazado ¿quién sabe que habrán hecho?”, todo apunta a cubrir con un velo de desconfianza a quienes migraron y bien pone de manifiesto dos asuntos, en primer lugar una marcada desconfianza, en algunos casos fruto de la polarización política derivada del conflicto y, en segundo lugar, el desconocimiento y la falta de comprensión de los escenarios de violencia, existentes en Colombia, que han dado como resultado fuertes olas de desplazamiento.

Lo anterior, entre otras cosas, se comprende sabiendo que quienes consideran que su territorio es “invadido” no han transitado por la violencia directa o afrontado de cerca situaciones extremas a

Independientes del Valle de Aburrá y las Milicias Metropolitanas, y el Frente Francisco Garnica de la Coordinadora Guerrillera.



MEMORIA HISTÓRICA DEL CONFLICTO ARMADO EN CUNDINAMARCA



consecuencia del conflicto armado, social y político colombiano, este escenario de conflicto es analizado por ellos desde lo que “se ha observado del conflicto por la televisión” (Aula Viva, 2017).

Como se ha evidenciado, Zipaquirá ha tenido unas dinámicas económicas, territoriales y sociales activas, el continuo crecimiento del municipio, tanto territorial como socialmente, hacen que se haya perdido “la esencia de pueblo”, habitantes del territorio afirman que “Zipaquirá ya no es un pueblo pero tampoco es ciudad, está en un limbo ahí (...) como está tan cercano a Bogotá y sus hábitos son tan cercanos a Bogotá, la gente vive acá pero estudia en Bogotá, pero trabaja en Bogotá, se ha perdido la esencia de pueblo, de la identidad Zipaquireña, La juventud ya no reconoce los espacios del pueblo, las personas mayores recuerdan el teatro... Zipaquirá se ha convertido en una ciudad-residencia y también ha crecido debido a la llegada de familias desplazadas”, una especie de conurbación transforma el municipio y su crecimiento, por dinámicas internas y por aumento de migraciones, fraccionan su unidad.

VÍCTIMAS DEL MUNICIPIO DE ZIQAQUIRÁ

Caracterización de las víctimas del municipio de Zipaquirá

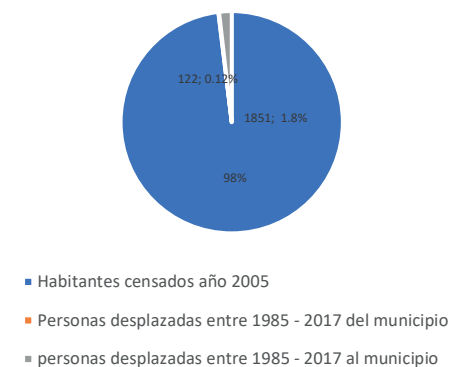
Actualmente, según datos de los Planes de Acción Territorial Municipal (PAT) en el territorio se encuentran 1.248 personas, habitantes del territorio y quienes han declarado hechos victimizantes sucedidos en otros territorios.

Mujeres	Hombres	0 - 5 AÑOS	6 -11 AÑOS	12 - 17 AÑOS	18- 28 AÑOS	29 -59 AÑOS	>60 AÑOS
654	594	73	188	193	321	398	75

Tabla 42. Clasificación etárea de víctimas registradas en Zipaquirá Fuente: Elaboración propia según datos RUV

El RUV reporta que durante el periodo comprendido entre 1985 y 2017 por lo menos 122 personas fueron desplazadas del municipio y han sido reconocidas bajo la tipología de víctima del conflicto armado o de Víctimas reconocidas por la Sentencia C280 y Auto 119 de 2013, mientras que, durante este mismo período, se registran 1851 personas en condición de desplazamiento recibidas en el municipio, esto equivale al 1.8% de la población total de Zipaquirá registrada durante el censo de 2005.

Cantidad de habitantes censados años 2005 -vs- desplazados del y hacia el municipio (1985 - 2017)



Gráfica 71 Comparación porcentual de habitantes del municipio a 2005 vs cantidad de personas en condición de desplazamiento reportadas entre 1985 – 2017. Fuente: Elaboración propia a partir de información DANE - RUV



MEMORIA HISTÓRICA DEL CONFLICTO ARMADO EN CUNDINAMARCA

Lo anterior refuerza la afirmación de que Zipaquirá ha sido eminentemente un municipio receptor de las oleadas migratorias acaecidas en torno al desplazamiento de las víctimas del conflicto armado en Colombia, estas últimas provenientes sobre todo de las regiones ubicadas al sur y oeste del país.

Atención a las víctimas – Oferta institucional

Anteriormente se ha recalcado el dinámico proceso de desarrollo económico en Zipaquirá, situación que ha generado el crecimiento del municipio, territorial y económicamente. Este dinamismo de la región la ha hecho atractiva para los migrantes, especialmente para las víctimas del conflicto armado interno provenientes de otros territorios, quienes identifican allí un escenario que les puede proveer de oportunidades, “entonces salimos con unas cosas de la cocina y llegamos donde un cuñado que vivía en Bogotá, yo no sabía dónde iba a llegar, mi cuñado me brindo ayuda como dos o tres años, de ahí decidí venir a vivir a Zipaquirá, pero al principio seguí trabajando en Bogotá, duré cinco años haciendo ese recorrido ¡yo ya saqué adelante a mis hijos!” afirma una mujer desplazada de Medina, Cundinamarca tras el asesinato de su esposo por parte de actores armados (Víctima, comunicación personal, Zipaquirá, agosto, 2017).

Lo anterior evidencia dos escenarios, en primer lugar, el dinámico crecimiento de Zipaquirá y su capacidad de recepción de migrantes y, en segundo lugar, el reto que con estas migraciones se presenta, a saber, el

establecimiento de una estructura institucional efectiva y capaz, en materia de garantía de derechos para quienes llegan.

En ese sentido, en el marco de la Ley de Víctimas y Restitución de Tierras, cada uno de los municipios del departamento de Cundinamarca ha elaborado un PAT, Plan de Acción Territorial para la prevención, atención, asistencia y reparación integral de las víctimas del conflicto armado, documento que expresa la concreción de la política pública en materia de atención a las víctimas del conflicto armado interno, y los presupuestos asignados para aquellos que han declarado hechos victimizantes en su territorio y residen en él, lo que ha constituido al PAT como la única fuente de caracterización sobre el conflicto armado interno en el municipio.

Según las diferentes autoridades del municipio de Zipaquirá, en la actualidad no se presentan riesgos relacionados con el conflicto armado interno en tanto afirman que “atendiendo el análisis a nivel municipal se concluye que actualmente no se determinan zonas de riesgo, que puedan generar expulsión de la población”⁴⁰, afirmación expresada a partir de la evaluación en territorio de los siguientes indicadores:

Tabla 43. Indicadores de riesgo en el municipio Fuente: PAT municipio, Alcaldía de Zipaquirá

FACTOR	SI EXISTE RIESGO	NO EXISTE RIESGO
Minas antipersonales		X
Homicidios		X
Combates		X
Desaparición Forzada		X
Amenazas	X	
Cultivos ilícitos		X
Reclutamiento		X

⁴⁰ PAT Municipal, 2016-2019.



MEMORIA HISTÓRICA DEL CONFLICTO ARMADO EN CUNDINAMARCA



De acuerdo a esto el PAT del municipio de Zipaquirá establece como uno de sus objetivos el goce efectivo de los derechos para la población víctima del conflicto armado, rehaciendo sus vidas en condiciones dignas y de respeto. Siendo las personas en condición de víctimas del conflicto armado interno sujetos de derecho, la política pública ha priorizado su atención a partir de mecanismos de acceso y cobertura a los programas y proyectos.

Pese a la implementación inicial del PAT en el territorio llama la atención la ausencia de un seguimiento organizado respecto de los lugares de origen de la población migrante en condición de desplazamiento.

Acorde con las directrices de la ley 1448, el PAT afirma, respecto de la reparación integral, que tiene como objetivo “Cooperar en el trabajo efectivo y sostenible de los componentes necesarios para que, atendiendo la Ley 1448, se realicen las acciones para lograr las medidas de satisfacción que propicien bienestar y contribuyan a mitigar el dolor de las víctimas” (PAT - Alcaldía Zipaquirá), a este respecto, y dentro del trabajo realizado con la comunidad se ha encontrado que ésta tiene expectativas altas en tanto hay muchas heridas por sanar, víctimas que llegaron desplazadas a la comunidad afirman que esperan tener “un espacio para poder sacar tanta cosa que uno tiene, porque eso es lo que no lo deja a uno sanar, cada vez que se acuerda dan muchas ganas de llorar”, en este sentido el acompañamiento profesional se hace urgente, la coincidencia en la petición de servicios psicológicos es alta, “me gustaría que hubiese acompañamiento psicológico ¡pero de verdad! alguien que escudriñara más. Porqué lo que pasa es que todavía hay

mucho odio, mucho rencor. Que hubiera algo que nos borrara el chip de una, que todo eso se borrara” pide una mujer cuyo esposo fue asesinado y tuvo que huir junto a sus hijos⁴¹, la gestión estatal empieza a ser una exigencia en el común de las víctimas en tanto este debe “...entender que lo que nosotros hemos pasado no lo buscamos, el gobierno nos empujó a esto, hoy hay muchos municipios donde sólo llegan cuando hay elecciones” (Víctima, comunicación personal, agosto 2017).

Este mismo componente hace mención a una medida de satisfacción que propende por implementar “medidas para preservar y honrar la memoria de las víctimas (actos de homenaje y dignificación, conmemoración de fechas) la cual se pretende llevar a cabo a través de un proyecto denominado *Zipaquirá Territorio de Paz* el cual creará encuentros enfocados en el perdón y la reconciliación entre personas víctimas del conflicto”. Sin embargo, este no se ha hecho efectivo, desde la institucionalidad, en acciones concretas, de hecho, han sido colectivos de carácter cultural quienes han llevado adelante actividades en torno a procesos de reconciliación nacional en el posconflicto, rescatando la importancia de ahondar en la construcción de la memoria colectiva y los procesos de verdad.

De acuerdo con esto, “La memoria sirve para cuatro cosas: La primera, para buscar la verdad, la segunda para la reparación, no sólo en el tema económico sino en el tema simbólico para la reparación y dignificación de lo que sucedió en el conflicto armado, sirve para hacer justicia y sirve para hacer pedagogía de la memoria, es decir educar para ese nunca más. Educar para no repetir lo que ha pasado desde hace cincuenta y pico de años” comenta un joven entrevistado integrante de unos de los

⁴¹ Víctima entrevistada. Se vio obligada a desplazarse de su casa en Medina Cundinamarca junto con sus hijos tras el asesinato de su esposo por parte de los actores armados.



MEMORIA HISTÓRICA DEL CONFLICTO ARMADO EN CUNDINAMARCA

colectivos de la región que trabaja activamente en la recuperación de memoria cómo eje articulador para la reconstrucción del tejido social (Joven gestor, Zipaquirá, agosto, 2017).

Llama la atención respecto de este eje de memoria que para la vigencia presupuestal correspondiente a 2016 – 2019 ni el componente, ni el proyecto que lo hará operativo cuentan con recursos asignados para su ejecución.

REPARACIÓN SIMBÓLICA

Avances en Reparación simbólica en el municipio

En este momento Colombia se encuentra en un momento coyuntural en el que se enfrenta a una transición, se ha iniciado un proceso que busca dejar atrás un conflicto armado cuya duración se ha extendido por más de 50 años, institucionalmente se han tomado decisiones políticas que buscan garantizar los derechos de las víctimas de violaciones a los derechos humanos. En este sentido el derecho a la reparación se apuntala como un mecanismo vital para que esta transición logre recuperar un país azotado por el conflicto, de la misma manera es importante que dentro de ésta se realicen reparaciones simbólicas tendientes a una reparación integral, esto en tanto el país y sus habitantes requieren superar los hechos violentos sufridos sin olvidarlos, de modo que éstos no se repitan y a través de herramientas simbólicas las víctimas puedan ser nombradas y dignificadas.

Entendiendo la reparación simbólica dentro de un marco de transición, como una herramienta que permite, entre otras, la preservación de la memoria histórica, el perdón público y el restablecimiento de la dignidad

de las víctimas, se encuentra que en el municipio de Zipaquirá se han realizado algunas actividades tendientes, pero limitadas, a la mejora en las condiciones de vida material y emocional de las migrantes víctimas del conflicto armado.

De acuerdo a la investigación, se encontró que durante el año 2014 la Unidad de Víctimas realizó jornadas educativas explicando en qué consistía la estrategia psicosocial de recuperación emocional (Consulta web, Unidad de Víctimas).

Adicional a esto y entendiendo que el acceso a la educación universitaria es, como capital no material, una condición necesaria para la mejoría en la calidad de vida de un individuo se encuentra que, desde el año 2013 y con vigencia al año 2021, la Unidad de Víctimas oferta programas de acceso a la educación superior, técnica y universitaria, en diferentes Universidades y centros educativos y que aunque Zipaquirá se encuentra dentro de los municipios beneficiarios no fue posible encontrar la cantidad de habitantes de la región que accedieron a dicho beneficio (Mapa de Ofertas, Unidad para las Víctimas, 2017).

Expectativas de la reparación simbólica

La propuesta de Aula Viva se trata de un encuentro de formación con sentido y apropiación de los territorios, en lo que se refiere a la realidad compuesta por elementos sociales, ambientales, económicos, políticos y culturales, con relaciones de interdependencia y causalidad, que son objeto de observación, conceptualización y comprensión durante la formación para identificar líneas de acción prioritarias tendientes a la reparación simbólica de las víctimas del conflicto armado que habitan el municipio, en este sentido el Aula Viva se presenta como una



MEMORIA HISTÓRICA DEL CONFLICTO ARMADO EN CUNDINAMARCA



herramienta que brinda, entre otros, elementos para que los *renacidos*⁴² se asuman como agentes de cambio hacia la reconciliación que permita lograr la convivencia pacífica en el territorio.

Siguiendo los momentos fundamentales del Aula Viva se encuentra que:

Existe un contraste entre la idea de memoria y la del recuerdo emocional en tanto, en los participantes, hay una diferencia radical en la percepción de su ser pasado y presente, en ese sentido, estos encuentran cambios, después del hecho victimizante, entre los recuerdos en torno a su origen e infancia y el accionar de cada uno en el presente.

En el compartir relatos de su infancia referentes a sucesos anteriores al hecho victimizante, los participantes referían la importancia de despertar sensaciones de tranquilidad, en este sentido, aunque en muchos casos la respuesta inicial mostraba desconcierto, siendo común ya que el relacionamiento entre estas personas y las instituciones a las que han tenido acceso sea horizontal, la actividad mostraba un interés no sentido antes por las víctimas, les permitía sentir una valoración positiva de sus experiencias y generaba apertura para compartirlas, en resumen, se resalta la importancia de generar nuevos esquemas de relación entre las instituciones que les atienden y las víctimas, relaciones mismas que permitan sensaciones de seguridad para estas personas.

Se resalta la importancia que tiene para los *renacidos* implementar prácticas y espacios institucionales que permitan hacer un relacionamiento directo entre el recuerdo de la persona y el quehacer actual de la misma en sus relaciones interpersonales, “Yo soy desplazado

del Putumayo y me acuerdo de mi madre y de los juguetes, que eran carritos de palitos, me acuerdo también que para esa época se jugaba también con pistolas”. “...yo a mi hijo le hablo con amor, siempre le digo por ejemplo *mi amor que te duermas* y así, pero nunca le grito”, entendiendo que estos momentos permiten evidenciar cómo las experiencias previas, antes y después del momento victimizante, construyen el relacionamiento actual de estos.

Adicional a esto los participantes expresaban cómo este compartir de experiencias les permitía resignificar su manera de verse y mencionarse, en ese sentido afirmaban:

“nosotros (hoy) compartimos nuestras tristezas y nuestras alegrías, hablamos de nuestra infancia y de cómo nos criaron y cómo estamos criando a nuestros hijos... llegamos a la conclusión de que no queremos que nos sigan llamando víctimas... que nos llamen nuevos renacidos o nuevos horizontes” (Víctimas en Aula Viva, comunicación personal, Zipaquirá, agosto, 2017).

Adicional a esto, y a partir del trabajo enfocado en el entendimiento de las multiterritorialidades inscritas en la psique de cada participante, se encuentra que varios asistentes se identifican en los relatos de violencia de los demás, esto indica que es posible construir una red de apoyo entre esta misma comunidad, en tanto éstos comprenden el dolor del otro, por tanto se concluye que es importante generar espacios que propendan por la unidad y el compartir en comunidad para construir o reconstruir un universo simbólico común y, de esta manera, lograr colectividades

⁴² Este término es mencionado por los participantes durante el proceso de realización del Aula Viva.



MEMORIA HISTÓRICA DEL CONFLICTO ARMADO EN CUNDINAMARCA

con incidencia social y política que les permita la exigencia colectiva de reivindicaciones de sus derechos.

En este sentido, es importante aclarar que respecto del trabajo sobre multiterritorialidades no hubo un 100% de participación ya que aún se considera frágil la paz en el territorio nacional y, en segundo lugar, se teme debido a la continuación de las amenazas que los asistentes aún reciben por parte de algunos actores del conflicto. Así pues, se hace evidente que, a pesar de la firma del acuerdo de paz, y aunque Zipaquirá se considera un municipio receptor de víctimas, aún existe un temor generalizado relacionado con la pervivencia de algunos actores del conflicto.

Los asistentes se reconocen como parte de un escenario nacional complejo en el que se requieren cambios institucionales y sociales que permitan la construcción de una paz estable y duradera, esto se evidencia en la construcción de *árboles de problemas* en los que los participantes proyectan una nueva mirada colectiva hacia futuro, en tanto se realiza la identificación de las problemáticas que les confirieron el señalamiento de *víctima* y sus causas, para, desde allí, proponer diversas soluciones, en términos materiales y simbólicos, a dichas problemáticas, lo que plantea grandes retos, no sólo para ellos, sino para las instituciones encargadas de garantizarles el goce efectivo de sus derechos.

El siguiente es un análisis realizado a partir de la condensación de información recolectada durante todo el proceso, esto es, entrevistas, cartografía social, historia del conflicto armado en el municipio (líneas de tiempo) y la recogida durante la instalación del Aula Viva para la Paz.

Para esto en la siguiente tabla se sistematizan los elementos más relevantes en la construcción del árbol de problemas por parte de los cuatro grupos asistentes al Aula Viva Para la Paz en el municipio de Zipaquirá:

PROBLEMATICAS IDENTIFICADAS	SOLUCIONES PROPUESTAS
Discriminación	Generación de espacios de diálogos para elaborar propuestas colectivas
Indiferencia	Reforestación de la montaña como acto de reparación simbólica, trabajo colectivo, fortalecimiento del tejido social.
Individualismo, ausencia de espacios de encuentro y oportunidades de compartir.	Encuentros dinámicos entre las víctimas.
Despojo, tortura, desplazamiento.	Fortalecimiento de las capacitaciones en materia de los derechos de las víctimas.
Recuerdos tristes, ausencia de acompañamiento psicosocial.	
Desintegración, falta de comunicación con los líderes de víctimas.	
Ausencia de canales de interlocución con la administración.	

Tabla 44. Elementos relevantes en la construcción del árbol de problemas (problemáticas - soluciones) Fuente: Elaboración propia proyecto MHCAC

Uno de los aportes del proyecto Memoria Histórica Viva del Departamento de Cundinamarca en el contexto de la actividad de Aula Viva fue la socialización sobre el concepto *reparación simbólica* en tanto los asistentes afirmaban que desconocían del tema. A partir de dicha socialización estos propendieron por actividades que estuviesen orientadas al fortalecimiento de, en primer lugar, el colectivo de personas en condición de victimización y, en segundo lugar, de su integración efectiva a la comunidad, propuestas como “Queremos recordar a nuestras personas con una reforestación” o “quisiéramos cambiarle... el nombre de víctimas a población sobreviviente” hacen parte de soluciones que ofrecen los *sobrevivientes* en el territorio de Zipaquirá.



MEMORIA HISTÓRICA DEL CONFLICTO ARMADO EN CUNDINAMARCA



RECOMENDACIONES Y CONCLUSIONES

Del proceso de análisis de la información, encontrada por el proyecto, tanto en la fase de investigación como de intervención en el municipio de Zipaquirá es posible concluir que, si bien el conflicto armado, social y político no se desarrolló en este territorio con la intensidad de otros; su característica de municipio receptor propone, para las autoridades encargadas del diseño y la implementación de políticas públicas, grandes retos en materia de acompañamiento y garantía efectiva de los derechos para la población víctima que habita en su territorio.

Teniendo en cuenta que la reparación simbólica refiere todos los procesos encaminados a contribuir a la disminución del sufrimiento de las víctimas, se hace necesaria la asignación efectiva de recursos en el componente 3 del PAT municipal orientado a la verdad, justicia y reparación, de manera que se haga operativa la competencia de las autoridades en cuanto a los procesos de dignificación de las víctimas.

Así mismo se requiere ahondar en el componente de apoyo psicosocial a fin de que las víctimas puedan encontrar acompañamiento profesional para procesar y dotar de sentido su vida posterior a la experiencia traumática provocada por el conflicto.

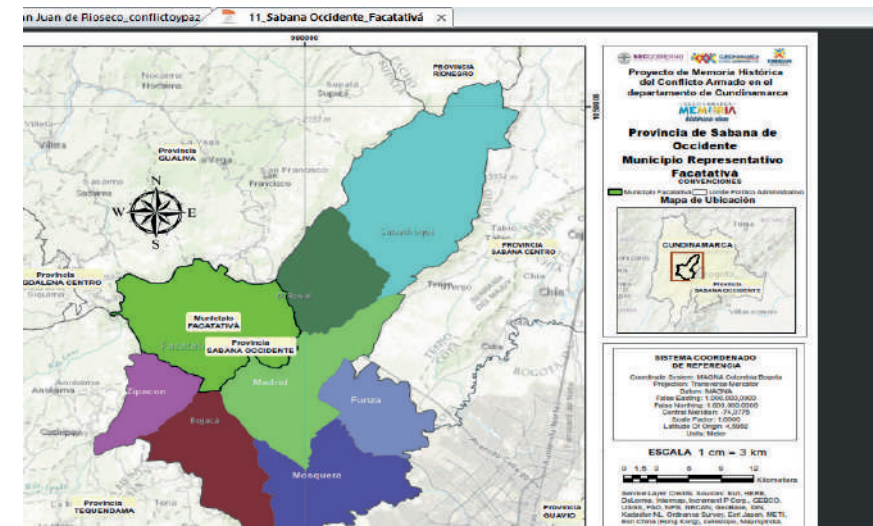
Otro elemento, ampliamente mencionado por las víctimas en la fase de investigación, es la necesidad de generar espacios de intercambio y compartir entre las personas victimizadas, con lo cual lograrán fortalecer su tejido social y generar colectivos que les permitan consolidar las actividades de cabildeo e incidencia tanto con la comunidad del municipio como con las instituciones y autoridades.

La realización de las acciones mencionadas anteriormente constituye un alto potencial para lograr una verdadera intervención en materia de

integración de las personas que han llegado al municipio como consecuencia del conflicto armado, contribuyendo a hacer de Zipaquirá un municipio que consolide una verdadera paz territorial en el escenario del postconflicto.



PROVINCIA DE SABANA OCCIDENTE



Mapa 27. Provincia Sabana de Occidente, municipio de Facatativá Fuente: Elaboración propia proyecto MHCADC





11. PROVINCIA DE SABANA OCCIDENTE

CARACTERÍSTICAS GENERALES DE LA PROVINCIA DE SABANA OCCIDENTE

Sabana occidente es una provincia situada al centro-occidente del departamento de Cundinamarca. tiene una extensión de 1.027 Km2. Limita por el Norte con las Provincias de Gualivá y Rionegro, hacia el Sur con Soacha, por el Oeste con la Provincia de Tequendama y hacia el Este con Sabana centro y el distrito capital. Está compuesta por ocho municipios (tabla 55).

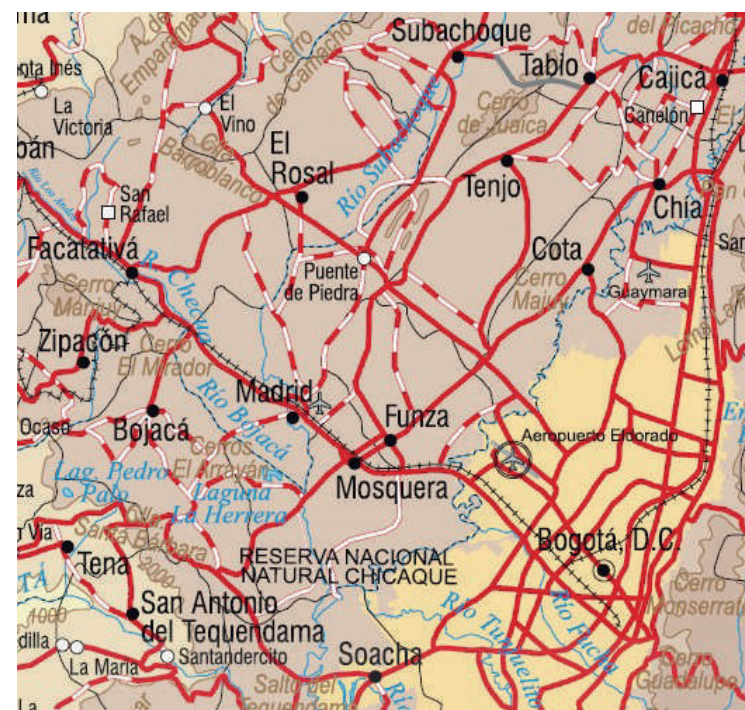
Municipios	Extensión total en Km2
Facatativá	159,69
Bojacá	101,46
El Rosal	84,72
Funza	68,9
Madrid	437,54
Mosquera	101,96
Subachoque	211,63
Zipacón	53,37

Tabla 45. Extensión total de los Municipios de la provincia de Sabana Occidente Fuente: Gobernación de Cundinamarca 2014:2

Entre sus recursos naturales más destacados, la provincia cuenta con diversas fuentes hídricas a la vez amenazadas, y en riesgo de menguarse. Se encuentra allí la cuenca del río Bogotá a la que pertenecen los ríos

Bogotá, Subachoque, Balsillas, Bojacá, Botello valle del rio, Paua , etc. (Cepec, 2011:37).

Sus principales vías de acceso se conectan con los corredores de acceso a Bogotá (calle 80 y calle13). En total se cuenta aproximadamente con 59 empresas de transportes, 17 de transporte de pasajeros y 39 de movimiento de carga (Cepec 2011:48-49).



Mapa 28. Infraestructura vial de la Provincia de Sabana Occidente Fuente: IGAC, 2007

De acuerdo al estudio Planes de competitividad, en cuatro (4) provincias de Cundinamarca: Almeidas, Alto Magdalena, Tequendama y Sabana



MEMORIA HISTÓRICA DEL CONFLICTO ARMADO EN CUNDINAMARCA

Occidente (Cepec, 2011) la provincia concentra el 15,2 de los habitantes del departamento siendo la tercera en cuanto a densidad poblacional en el departamento con 417 habitantes por Km², antecedida por Sabana Centro y Soacha. Esto representa una ventaja en términos de competitividad económica, al ser, además, la provincia con menor tasa de población rural con el 11,2%, lo que explica el desarrollo industrial en su territorio (Ibidem).

La Provincia de Sabana Occidente cuenta con un mercado significativo, posicionándose como el tercero en importancia en el departamento (Cepec, 2011). en la mayoría de los municipios la población registra una importante vocación agrícola. En este sentido, es importante notar que al interior de la Provincia existen, por un lado, municipios dedicados a actividades urbanas (industria, servicios y comercio), que son Facatativá, Funza, Madrid, Mosquera, así como Bojacá y el Rosal en menor medida, y aquellos dedicados a actividades rurales (agricultura), que corresponden a Subachoque y Zipacón. Cepec, 2011).

Respecto de su aporte al PIB del departamento, según datos de la Secretaría de Planeación del departamento, la Provincia de Sabana Occidente es la que mayor aporte realiza con un 18,8 (Cuentas Económicas DANE y Secretaría de Planeación de Cundinamarca 2007). La producción agrícola de la provincia para el año 2009 se consolidó como la decimoprimer para el total del departamento, con 13.422 hectáreas cosechadas destacando los cultivos de café, fresa, tomate de árbol y mora.

Otro elemento que destaca la economía de la provincia de Sabana Occidente es el cultivo de las flores, aportando el 52,6% del PIB regional

del producto, según las cifras de la Secretaría de Planeación de Cundinamarca.

En cuanto a la actividad pecuaria la Sabana Occidente no ocupa los primeros puestos del departamento, el ganado bovino se encuentra en el renglón número nueve, destacándose dentro de su producción el municipio de Facatativá, el ganado porcino ocupa el décimo cuarto renglón a nivel departamental con 5.189 unidades (Cepec, 2011).

La actividad económica más sólida al interior de la provincia de sabana Occidente es la industrial. Dentro de esta se destaca principalmente la actividad manufacturera con aportes al PIB departamental de 35,4% para 2007. Solo por debajo de las provincias de Sabana centro y Soacha. Igualmente destacan las actividades relacionadas con la metalmecánica, la industria plástica, la elaboración de productos químicos y de aseo, alimentos para animales y fabricación de lácteos.

Así, las características de la provincia en cuanto a significar variadas posibilidades de trabajo, tanto en el área urbana como rural, como también su fácil acceso en transporte y cercanía hacia Bogotá, pudieron haber configurado condiciones atractivas de sobrevivencia, trabajo y vida para las personas desplazadas provenientes de otros lugares.

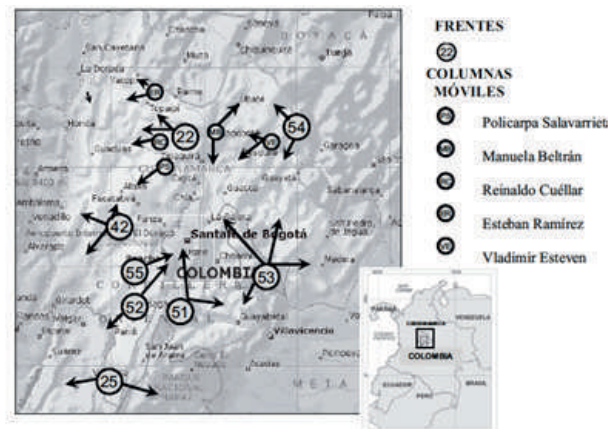


MEMORIA HISTÓRICA DEL CONFLICTO ARMADO EN CUNDINAMARCA



EL CONFLICTO ARMADO EN LA PROVINCIA SABANA DE OCCIDENTE

La provincia sabana occidente, queda alrededor de Bogotá, sus municipios sobre todo fueron receptores de personas que se movieron por la acción de actores armados cerca de los mismos como se puede observar en los mapas 25 y 26.



Mapa 29. Ubicación y dinámicas de la presencia de los actores armados alrededor de Bogotá durante la segunda mitad de la década de los 90. Fuente: Vásquez, 2002



Fuente: Secretaría de Gobierno de Cundinamarca, 2015.

Mapa 30. Mapa de riesgo Cundinamarca. Fuente: Secretaría de Gobierno de Cundinamarca, 2005

Se puede observar que la provincia está ubicada en una zona rodeada de diversos frentes guerrilleros, donde la dinámica de movimiento de estos se desprende hacia algunos municipios que conforman la provincia sabana occidente, entre otras. Como el frente 42, con movimiento hacia Facatativá.

No obstante, de acuerdo con la revisión sobre hechos victimizantes de la provincia y la historia del conflicto armado en esta, se puede concluir que Sabana de Occidente ha sido una provincia principalmente receptora (gráfica 1). En este sentido, Facatativá se sitúa como el tercer municipio receptor del departamento después de Soacha y Fusagasugá. Siendo el primer municipio receptor dentro de la provincia (gráfica 71). Lo cual ha



MEMORIA HISTÓRICA DEL CONFLICTO ARMADO EN CUNDINAMARCA

supuesto para las autoridades grandes retos en materia de provisión de servicios y garantía de derechos.

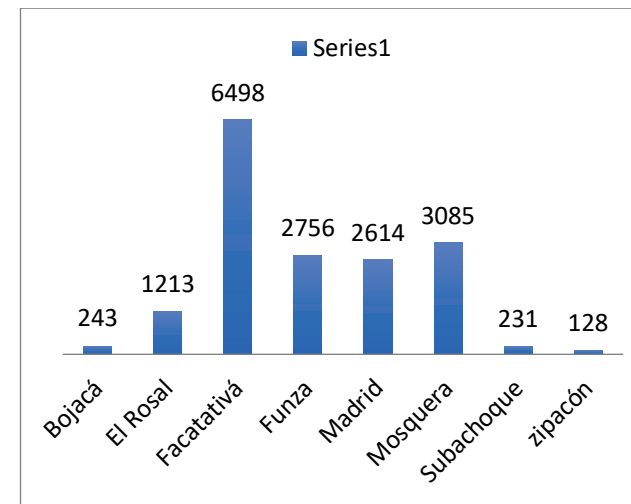


Elaborado por la Delegada de Derechos de la Población Desplazada con cifras de la Unidad de Atención de Víctimas a octubre 1° de 2015.

Gráfica 71. Número total de personas recibidas por desplazamiento forzado en municipios receptores de Cundinamarca durante desde 1985 a 2015 Fuente: Delegada de Derechos de la Población Desplazada 2015

Con la gráfica 71 se puede observar que la provincia sabana occidente ha sido una de las principales receptoras del departamento, con la mitad de

sus municipios entre los municipios con alta recepción de población desplazada en el departamento: Facatativá, Madrid, Funza y Mosquera.



Gráfica 72. Número total de personas recibidas en los municipios de la provincia de Sabana de Occidente entre 1985-2017 Fuente: Elaboración propia con base en datos del RUV

Entonces, es Facatativá el municipio que más personas ha recibido en total desde el año 1985, con 6.498 personas, seguido por el municipio de Mosquera con 3.085 personas.

Según Vásquez (2002) el desplazamiento forzado, es un fenómeno que para el departamento de Cundinamarca se caracterizó por dos modalidades geográficas: expulsores y receptores. Pues en algunas zonas del departamento se identifican algunas provincias con altos hechos de violencia y desplazamiento forzado, como Rionegro y Sumapaz, así como provincias con una baja intensidad del conflicto y que



MEMORIA HISTÓRICA DEL CONFLICTO ARMADO EN CUNDINAMARCA



recibieron a la población desplazada, tal como ocurre con Sabana Occidente.

En lo que respecta a las zonas expulsoras, “el fenómeno del desplazamiento se caracteriza por: éxodos masivos “que tienen lugar cuando comunidades enteras en zonas rurales o pequeños cascos urbanos se desplazan como consecuencia de graves enfrentamientos militares de las partes en conflicto o después de masacres y violaciones generalizadas de los derechos humanos y el derecho internacional humanitario” (Vásquez, 2002). El segundo tipo de desplazamiento puede ser el de núcleos familiares o comunidades que, como denomina Vásquez, se realiza “gota a gota”, [y que consiste en el desplazamiento paulatino de] “núcleos familiares por amenazas, intimidaciones, asesinatos o desapariciones de algún miembro de la familia por parte de los grupos armados. Bajo esta modalidad y por estos motivos se hallan la gran mayoría de desplazados” (Vásquez, 2002). En correspondencia al desplazamiento por amenazas, nos contaron algunos entrevistados:

Cuando yo Salí, a mí me toco dormir con mis hijos en el parque central de la catedral dos noches, y yo escuchaba esa voz que me decía “le doy cinco minutos para que salga de aquí mientras yo voy y hago chicha, si está aquí paila, y yo no podía dormir”. (Víctima desplazada de Cundinamarca. Entrevista de día de mes de 2017 Facatativá).

A mí me tocó salir de tierra caliente, imagínese yo allá era con sandalias y esos pesqueros, esos pantalones a media rodilla, eran las 11 de la noche y nos tocó salir corriendo con mis hijos y mi esposo. Y llegar a una parte donde tú no conoces a nadie” (Víctimas desplazada de Cali. Entrevista, 2017 Facatativá).

El tercer tipo de desplazamiento mencionado por Vásquez es el denominado “individual”, que llevan a cabo las personas que son directamente amenazadas u “hostigados e intimidados por los actores armados para que abandonen su lugar de origen o trabajo por considerarlos auxiliares o cómplices del bando contrario” (Vásquez, 2002). Estos dos últimos tipos de desplazamiento son los más declarados por las personas recibidas a lo largo de la provincia de Sabana Occidente, de acuerdo con los relatos de las víctimas entrevistadas.

Si bien para el periodo comprendido entre 1999 y 2002 el número de desplazamientos en Cundinamarca se incrementó en los municipios receptores, con un aproximado de 180.667, según datos de CODHES, para el año 2002 el departamento de Cundinamarca recibió 3.238 personas en condición de desplazamiento (codhes,2002) y Bogotá 90.170 ocupando el tercer lugar de ciudad receptora en el país.

Es en 2004 cuando se observa una disminución en los registros de desplazamiento en el Departamento de Cundinamarca “según cifras de la Red de Solidaridad, para mayo de este año se redujo en un 60% con respecto a mayo del 2003, siendo los municipios receptores Soacha, Fusagasugá, Facatativá, Zipaquirá, Tocancipá y San Francisco” (El Tiempo, 2004:2 y 8a). Vásquez menciona que, dentro del Departamento de Cundinamarca, la Provincia de Sabana Occidente presenta una tendencia claramente marcada como receptora de población desplazada:

El pico más alto en el recibimiento de personas fue el año 2002 sobre todo, año en que se llevaron a cabo elecciones presidenciales en las que fue elegido presidente Alvaro Uribe. Después de un pequeño descenso



MEMORIA HISTÓRICA DEL CONFLICTO ARMADO EN CUNDINAMARCA

entre 2003 y 2006, vuelve a subir en 2007 hasta 2011 para subir en 2012 e ir bajando hasta la actualidad.

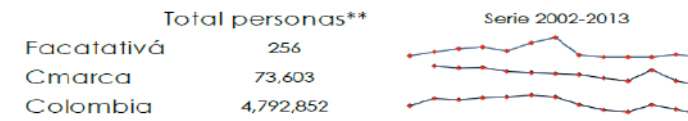


Gráfica 73. Personas recibidas entre 1984 – 2017 en la provincia Sabana de Occidente
Fuente: Elaboración propia con base en datos del RUV

Victimas



Desplazamiento forzado - Expulsión de personas



Desplazamiento forzado - Recepción de personas



Gráfica 74. Expulsión y recepción de personas, Facatativá, Cundinamarca y Colombia.
Fuente: Elaboración propia con base en datos del RUV





18. MUNICIPIO DE FACATATIVÁ

CARACTERIZACIÓN GENERAL DEL MUNICIPIO DE FACATATIVÁ

Facatativá es un municipio que se encuentra ubicado geográficamente en el extremo occidental de la sabana de Bogotá, siendo administrativamente, la cabecera de la provincia sabana occidente. Queda a una distancia de 36 km de Bogotá. Cuenta con una extensión total de 158 km², de los cuales 6 km² son área urbana y 152km² es área rural (alcaldía de Facatativá, web). Según el DANE, en 2013 fue uno de los municipios más poblados de Cundinamarca, -con 127.226 habitantes - junto con Soacha, Fusagasugá, Chía y Zipaquirá (Gobernación de Cundinamarca 2014:45), con un crecimiento poblacional de 1,90 % calculado para 2014 (Ibídem:54) donde la mayoría vive en arriendo (19.653 hab.) y 5.814 habitantes tienen vivienda propia pagada.

En cuanto a recursos naturales, Facatativá cuenta con una flora variada, conformada por árboles propios de clima frío, tanto nativos como extranjeros, pastizales o praderas nativas, que en partes altas se encuentran entremezcladas con musgos de alto valor para la retención de agua, así como con ecosistemas de humedales los cuales son muy importantes como hábitats y refugio de diversas especies.

Por su ubicación, económicamente el municipio es alternativo de localización industrial, centro de servicio regional, sitio de producción y suministro de alimentos para la capital del país, y para las provincias vecinas, su economía está conformada por los tres sectores, (alcaldía de Facatativá web <http://facatativa-cundinamarca>). Primer sector cubre la mayor parte del municipio 97.28%, cultivos agrícolas, principalmente,

flores, papa, arveja, maíz, hortalizas, y algunos cultivos de fresa, tiendas de barrio, comercialización local y regional, sin espacio para la ganadería, pero si es presente la producción de leche.

El sector secundario está conformado por la industria que transforma la materia prima, es decir empresas que producen alimentos, cosméticos, joyas, jabones, refinería, concentrados para animales, y está el complejo industrial de ECOPETROL que alberga 12 empresas más, que se concentran en almacenaje y transporte de combustibles líquidos y gas licuado del petróleo, donde una de ellas transforma el aceite de palma en biodiesel (alcaldía de faca). En cuanto al Sector terciario, tienen lugar actividades relacionadas con el comercio, servicios y turismo, dada su posición estratégica entre la capital y el río Magdalena, “por lo cual, la actividad económica urbana destacada es el comercio con cerca de 4247 establecimientos que proporcionan alrededor de 11.908 empleos en áreas como la producción de calzado, prendas de vestir, impresión, edición de actividades periodísticas, fabricación de productos de hierro y acero, actividades agroindustriales, venta de productos.

En cuanto a vías de comunicación Facatativá se encuentra como a 29 km del aeropuerto el dorado y a 14 km del aeropuerto militar de Madrid importante base aérea de la fuerza aérea colombiana. Tiene acceso por vía terrestre a la vía panamericana y accesos fluviales por el río andes que en inmediaciones del área urbana toma el nombre del Río Bótelo, que desemboca tras 25 km en el río Bojacá. También por la calle 80 desde Bogotá por la vía a El Rosal. Actualmente el sistema ferroviario se encuentra sin operar.

Es probable que las condiciones mencionadas anteriormente, sobre todo que Facatativá representara una oportunidad de trabajo, de comercio,



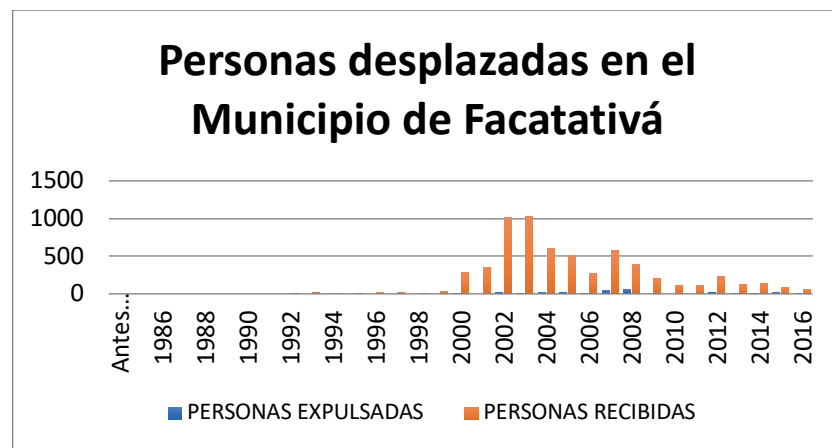
MEMORIA HISTÓRICA DEL CONFLICTO ARMADO EN CUNDINAMARCA

de comunicación en transporte, lo dotaron de características que las personas desplazadas pudieran valorar para vivir y así convertirse Faca en un municipio receptor.

EL CONFLICTO ARMADO EN EL MUNICIPIO DE FACATATIVÁ

El Municipio de Facatativá se ha considerado como un territorio receptor de la población en condición de desplazamiento según se puede observar en la siguiente gráfica.

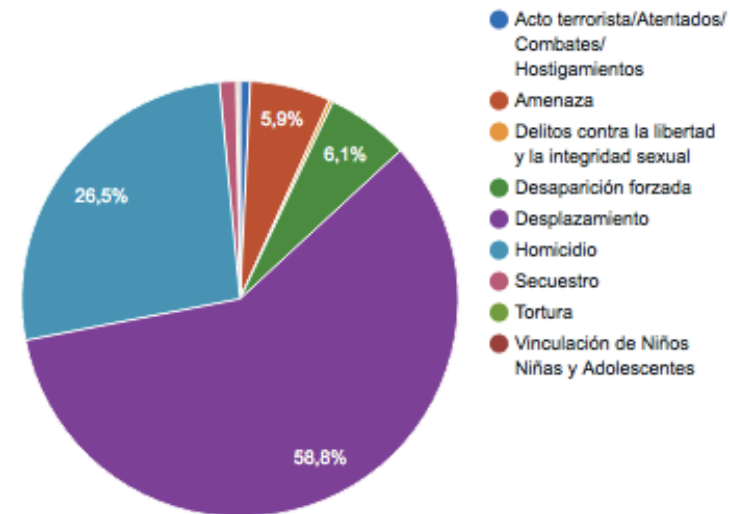
Como se puede ver en la gráfica 75, Facatativá demuestra un mayor número de personas recibidas (un total de 6,498 personas) que, de personas expulsadas, en el municipio (393 personas). De esta misma forma, se puede identificar en Facatativá un porcentaje mayor respecto a “desplazamiento forzado” en relación con otros hechos victimizantes.



Gráfica 75. Personas expulsadas y recibidas por desplazamiento forzado en Facatativá Fuente: Elaboración propia con base en datos del RUV

No obstante, dicha dinámica diferente a la del conflicto armado de otras zonas del departamento en la que la presencia de los actores armados y su accionar si resultaba evidente, no indica un completo aislamiento del municipio respecto al conflicto armado. Pues en Facatativá se encuentran algunos rastros de simpatía respecto de la insurgencia o la presencia de los paramilitares.

CUNDINAMARCA - FACATATIVA



Gráfica 76. Número de hechos victimizantes en el municipio de Facatativá Fuente: Elaboración propia con base en datos del RUV

“Las FARC pisaron Facatativá”, que yo sepa si hubo algo, pero no fueron notables, más bien se puede decir que se les echa el pato de cosas que fueron los paramilitares. En el fondo no se sabe... si hubo simpatizantes de las farc, del m19, pero son jóvenes que estaban pensando que era una forma



MEMORIA HISTÓRICA DEL CONFLICTO ARMADO EN CUNDINAMARCA



de pensar el cambio en el país. Yo que vivió acá no lo sentí, puede que se haya presentado en las veredas, cuando se presentaron brotes no se sabe si era la guerrilla o los paramilitares. Empezaron a aparecer muertos, vacunas, uno o dos secuestros, pero quienes fueron, no se sabe...los fenómenos violentos ya pasaron, pero viene el fenómeno de falta de empleo en el municipio, falta de que cojan las oportunidades, que se metan a estudiar lo que les da el Estado. Hay que trabajar con los viejos y con los jóvenes y mostrarles que hay oportunidades de estudio, de carreras técnicas, que los jóvenes sepan que la única oportunidad de cambio en la vida es la educación. Que el empleo sea para la gente residente en el municipio...que no sean las flores, eso es muy duro. (entrevista a víctima)

Hay reportes de que entre 1997 y 1998 en el sur occidente de cundinamarca (Según Pérez 2006:65) Nemocón, Cogua, Sibaté, La Calera y Choachí, se traspasan fincas, a manos de narcotraficantes, que luego se convertirán en condominios (Observatorio de Derechos Humanos y DIH). Las inversiones de narcotraficantes en Cundinamarca se registran en 43 municipios del departamento, localizados principalmente alrededor de Bogotá, en fincas de altísima valorización por su cercanía a la capital (Mosquera, Funza, Madrid, Cota, Tenjo, Subachoque, Facatativá, Chía, Cajicá, Tabio, Sopó, Tocancipá,” acompañadas con masacres a campesinos (Ibidem).

En el 2001 Carlos Castaño anuncia la incursión de su grupo paramilitar en cascos urbanos de Soacha, Facatativá, La Calera, Sasaima, Tunja. Con

la primera intención de frenar puntos de abastecimiento de la guerrilla. (Perez 2006:10.) “También señaló que el nuevo frente operaría en los cascos urbanos de los municipios de Soacha, Facatativá, Sasaima, Tunja y La Calera, y actuaría bajo la dirección del Estado Mayor Central de las Autodefensas Campesinas de Córdoba y Urabá (ACCU)”⁴³.

Recientemente se ha observado un riesgo de seguridad para el municipio asociado a la reconfiguración del paramilitarismo que en octubre de 2014 declaró toque de queda en el Municipio de Facatativá y toda la Provincia de Sabana Occidente mediante panfletos a nombre de las Águilas Negras del Bloque Cundinamarca (Colectivo de abogados, 2015). Este hecho se repite hasta el presente año donde panfletos de las denominadas Águilas negras y Autodefensas Gaitanistas, amenazan con toque de queda desde las diez de la noche. (El Macarenazo, 2007). Desde la incursión del Bloque Capital, los paramilitares siguen perpetrando asesinatos tanto de la denominada limpieza social como de exterminio de activistas. (Semana /4/15/2016).

Además de estas referencias a grupos paramilitares, también en Facatativá se denunciaron disturbios a la tranquilidad pública, provenientes de prácticas de guerrilleros que estuvieron reclutando personas para su adiestramiento, sobre lo cual, los propios guerrilleros se defendieron haciendo referencia a que sólo estaban haciendo prácticas de tiro nocturnas. Frente a este hecho, la alcaldía mencionó no saber nada.⁴⁴

⁴³ (<http://www.escriitoresyperiodistas.com/NUMERO45/justiciavpaz.pdf>).

⁴⁴ Noticias RCN, 11 de junio de 2017



MEMORIA HISTÓRICA DEL CONFLICTO ARMADO EN CUNDINAMARCA

Acá no tenemos las oportunidades para las personas que están llegando (Historiador de Facatativá. Entrevista 2017.)

TRANSFORMACIONES DEL TERRITORIO

En las entrevistas realizadas, aunque las personas no recuerdan hechos específicos de Facatativá, respecto al conflicto armado, si tienen presente el contexto de lo que estaba ocurriendo en el resto del departamento y el país y que pudo llegar a tener determinadas repercusiones en el municipio, como la transformación del territorio por el recibimiento de víctimas del conflicto provenientes de otros lugares del territorio departamental o nacional. La tasa de crecimiento de la población que compara 1993 con 2005 evidencia un crecimiento total del 3%, presentando una tasa de crecimiento en 2013 de 1.94% y en 2014 de 1,90%.

Municipio	Tasa de crecimiento urbano	Tasa de crecimiento rural	Tasa de crecimiento total
Facatativá	2,86	4,23	3,00

Tabla 46. Tasa de crecimiento intercensal (2005 vs 1993) Fuente: Estadísticas de Cundinamarca

“Empiezan entonces a fallar los servicios públicos como el agua y el alcantarillado. Acá hubo un conflicto del agua. Como empiezan a aparecer los inquilinatos inicia el conflicto para la ciudad. La educación y la infraestructura de los colegios tampoco estaban en condiciones de recibir tantas personas. La ciudad empieza a desbordarse. En la actualidad el tema del desplazamiento ha sido un tema en el que la ciudad no puede llenar las expectativas de estas personas.

Según un historiador del municipio (Entrevista 2017, Facatativá), “Facatativá históricamente ha sido un territorio de paz. En la época del conflicto bipartidista muchas personas llegaron a Facatativá a pasar la violencia. Mucha gente llegó de los Santanderes, siendo personas que llegaban con dinero, empezaron a comprar tierras” Igualmente, hace referencia a cómo el fenómeno del desplazamiento ha generado un incremento en las necesidades de los habitantes tanto de los que llegan como de los que han residido históricamente.

Hecho Victimizante	Total	Género			Etnia			Discapacidad
		Hombre	Mujer	LGTBI	Indígena	Afro	Room	
Abandono/despojo forzado de tierras	4	3	3	0	0	0	0	
Acto terrorista/ atentados/combates/hostigamientos	11	3	5	0	3	0	0	
Amenazas	102	41	40		5	9	7	
Delitos contra la libertad y la integridad sexual	0	0	0	0	0	0	0	
Desaparición forzada	0							
Desplazamiento	41	21	20	0	11	4	12	
Homicidio	28							
Minas antipersonas/munición sin explotar/artefacto explosivo	0	0	0	0	0	0	0	
Pérdida de bienes muebles o inmuebles	0	0	0	0	0	0	00	
Secuestros	9	5	4	0	0	0	0	
Sin información								
Torturas	1	1	0	0	0	0	0	
Vinculación de 1ª infancia	0	0	0	0	0	0	0	
Vinculación de niños, niñas	0	0	0	0	0	0	0	
Vinculación de adolescentes	0	0	0	0	0	0	0	
Total								

Tabla 47. Total población víctima por hecho victimizante y enfoque diferencial Municipio de Facatativá. Fuente: Caracterización de la población víctimas del conflicto armado realizada en el municipio de Facatativá el 23 de agosto de 2015 (PDM 2016:4)



MEMORIA HISTÓRICA DEL CONFLICTO ARMADO EN CUNDINAMARCA



Esto, debido al crecimiento desbordado del municipio, caracterizado por asentamientos urbanos no planificados y la insatisfacción de las necesidades básicas y los servicios públicos, como importantes retos para las administraciones.

De la misma manera, se puede identificar que han existido transformaciones en el municipio en temas de seguridad. Los pobladores aseguran reconocer un incremento en hechos delictivos como el microtráfico, la prostitución, el contrabando, entre otros. Lo cual ha conducido, en muchos casos a la estigmatización de la población víctima recibida por el municipio, quienes señalan a estas personas de ser los responsables de tales hechos delictivos, aunque no se cuente exactamente con evidencias que comprueben lo que se señala en los relatos recogidos:

Con la llegada de los desplazados llegan también las personas que vienen llegan del campo, pero tienen ahora por los medios de comunicación otras nuevas culturas, llega una manera de cambio cultural, ahora llega otra clase de música, otra moda. Fenómenos que en los municipios se desarrollan como el contrabando, lo que va ayudar a descomponer todo, la gente que vienen del conflicto también estas modas, hay robo, micro tráfico, prostitución, ciertos centros de prostitución donde las niñas vienen de esos sitios de desarrollo del conflicto armado". Historiador habitante de Facatativá.

VÍCTIMAS EN EL MUNICIPIO DE FACATATIVÁ

Atención a víctimas en el municipio de Facatativá

La población de víctimas en el municipio de Facatativá, según datos del plan de desarrollo municipal, estaría conformada por 223 familias desplazadas, donde atribuyen que la mayoría de hechos victimizantes son por amenazas en un 45.7% seguido del desplazamiento forzado en un 18.4% y, en el tercer lugar, se encuentra el homicidio con un 12,6%. Así también se presenta mayoría de población indígena, seguida por afrocolombiana (gráfica siguiente) (PDM 2016:4).

En cuanto a la política pública para la atención a las víctimas, el municipio ha encarado la misma según 4 componentes de la política de víctimas, citadas del documento: "Orientaciones para la incorporación estratégica de la política pública de víctimas y restitución de tierras en los planes territoriales de desarrollo 2016 – 2019" elaborado por el DNP y las entidades que componen el SNARIV, Sistema Nacional de Atención y Reparación Integral a las Víctimas.



MEMORIA HISTÓRICA DEL CONFLICTO ARMADO EN CUNDINAMARCA

- | |
|--|
| <p>a. Componente de Prevención y Protección: Que implica tener en cuenta la prevención temprana, la pedagogía para la protección y autoprotección así como la protección para personas, grupos, organizaciones o comunidades.</p> <p>b. Componente de Atención y Asistencia: El cual tiene como subcomponentes las acciones de información y orientación, acompañamiento jurídico y psicosocial, Atención humanitaria, identificación, asistencia en salud, asistencia en educación, generación de ingresos y orientación laboral, seguridad alimentaria (casos especiales donde el jefe de hogar es discapacitado o con enfermedad terminal), asistencia funeraria y vivienda.</p> <p>c. Componente de Reparación Integral: El cual contempla subcomponentes de medidas para la promoción de empleo urbano y rural; Estrategias relacionadas con los mecanismos para el acceso a créditos; Alivio de pasivos para las tierras y/o viviendas restituidas; Retorno y reubicación, Rehabilitación física, mental, Psicosocial, Social y Comunitaria; Medidas de Satisfacción: Reparación simbólica y Memoria Histórica; Reparación colectiva; y Acompañamiento a la inversión adecuada del recurso.</p> <p>d. Componente de Verdad y Justicia: Abarcando los subcomponentes de difusión y apropiación colectiva de la verdad y la memoria histórica; Acceso a la información judicial para el esclarecimiento de los hechos y la justicia.</p> |
|--|

Tabla 48. Componentes de la política de víctimas del municipio. Fuente: DNP - SNARIV

Teniendo en cuenta que el municipio es receptor, en el PDM, indican que el Primer Componente, de Prevención y Protección “no Aplica” dado que “En el Municipio de Facatativá no se encuentra expresión activa del conflicto armado, por tanto, delitos asociados al conflicto y a la presencia de grupos armados ilegales en confrontación con la fuerza pública como: Homicidios, incautación de artefactos explosivos, combates, enfrentamientos, actos de terrorismo, hostigamientos, emboscadas y desaparición forzada; son inusuales.”

Mencionan que, por ser un municipio netamente receptor, no se cuentan con políticas especiales para la protección de personas o comunidades. Sobre la garantía a la no repetición, tampoco se cuenta con políticas especiales, más que trabajar para que existan “relaciones de confianza entre la administración municipal y las víctimas del conflicto armado” (ADM :7).

Sobre la Reparación integral, señalan que el municipio cuenta con un plan de “retorno y reubicación” que fue enviado para su aprobación, más que no se ejecuta ninguno por el momento, explican:

En el municipio de Facatativá no se adelanta actualmente ningún proceso de restitución de tierras, restitución de vivienda, acceso a medidas financieras, retornos, reubicaciones o medidas de reparación colectiva, ya que no se ha presentado ninguna solicitud o caso para adelantar esta clase de medidas. (Ibídem:11)

Así, por tratarse de un municipio receptor, tampoco se cuenta con ningún proceso de recuperación, difusión o preservación de la memoria histórica orientados a identificar la vulneración de derechos de población étnica o en discapacidad.

REPARACIÓN SIMBÓLICA

Avances en Reparación simbólica en el Municipio de Facatativá

Según el Diagnóstico del Plan de Desarrollo Municipal de Facatativá 2016-2019, no hay avances en reparación simbólica de la población víctima del conflicto armado, ya que como anteriormente se mencionó, no se viene implementando ningún proceso de recuperación de memoria, de reubicación, o prevención. Pero sí señalan que cuentan con rutas de atención a víctimas elaboradas, con el eje de información actualizado en conexión con el RNI, y anotan que hay problemas con que los colegios pasen datos sobre niños víctimas del conflicto. También señalan que no cuentan con presupuesto para la atención oportuna de esta población.



MEMORIA HISTÓRICA VIVA DE CUNDINAMARCA



Expectativas sobre Reparación Simbólica

Los participantes del Aula mencionaron que los mayores recuerdos negativos que pueden representar las raíces del árbol de problemas son: pérdida, amenazas, desplazamiento, pérdidas materiales, pérdida de identidad y desarraigos. Estas raíces han producido frutos como: soledad, intranquilidad, desintegración, no tener un rumbo de vida, desamparo, indiferencia del Estado.

“estamos sufriendo más hoy en día que cuando estábamos viviendo la situación de conflicto”.

Para afrontar lo anterior se plantean soluciones como: no repetición, llegar a un punto de equilibrio, verdad, relacionada con investigaciones y la posibilidad de recibir de parte de los victimarios la versión de lo que pasó.

Para las víctimas entrevistadas es muy claro el enfoque acerca del significado de la reparación simbólica, ellas mencionan en sus testimonios la importancia de la reparación:

“Entiendo que es algo que nos está afectando a todos que es la parte psicológica, mental, la parte emocional que hay que recuperarla. Eso es de todos, no solamente de uno, sino de todos, porque el desplazamiento deja una secuela muy grande y nos está afectando a todos, en nuestro comportamiento con la sociedad, con nuestros hijos, nuestros esposos. Y no hay dinero, no hay oro que pueda restablecer esa parte en ningún ser humano. Para mí sería que se nos hiciera un seguimiento a cada uno y tratar de terminar con ese dolor que nos afectó, para sobrellevar ese duelo, que hay que saberlo manejar porque hay muchos que se han

entregado y psicológicamente están afectados su salud, física y emocional”. Víctima de desplazamiento residente en Facatativá.

La reparación simbólica debe tratar de contribuir al procesamiento del dolor y el rencor de las personas victimizadas, que como ellas mismas mencionan, no les permite continuar con el desarrollo de su vida cotidiana en razón de los recuerdos sobre los hechos:

“Ante cualquier situación se acciona esa agresividad, usted cree que en todo momento puede estar en peligro, a mí se me vienen todos los recuerdos, queda uno como con una alarma y le digo que no quiero volver a pasar lo mismo que ante cualquier superación le puede pasar lo mismo, que le maltraten sus hijos, que se le lleven sus niñas que le pisen a usted otra vez su vida. En el momento que a uno le está pasando eso, uno se siente como tan poca cosa frente a quien le está haciendo el daño. Es una vulnerabilidad terrible”. Víctima de desplazamiento residente en Facatativá.

Sin embargo, la capacidad de sobreponerse de esta situación es una característica que fortalece las acciones de las víctimas, como lo expresan:

“Pero me he llenado de algo, cuando tengo que hablar las cosas y exponer en los diferentes talleres, yo le digo a la gente, bueno ya estamos aquí, lo material se perdió y de pronto vidas humanas porque yo perdí mi hijo, nos quitaron todo lo material, pero estamos vivos y tenemos un motivo para seguir viviendo, nosotros mismos tenemos que seguir adelante, nosotros no podemos enterrarnos con los que se



MEMORIA HISTÓRICA DEL CONFLICTO ARMADO EN CUNDINAMARCA

nos fueron, no podemos echarnos a morir". Víctima de desplazamiento residente en Facatativá.

Lo anterior da cuenta de un alto sentido de resiliencia, por parte de las víctimas, que cuenta, por un lado, con una gran autoconciencia de cuanto lo vivido les sigue afectando emocionalmente, psicológicamente en el día a día, pero que, por otro lado, también en su forma de ver la vida y de vivirla, no se echan a morir, y saben que no se trata solo de pedir pensiones, sino de decidir cuál es su actitud y su propósito de vida, día a día.

"Nosotros tenemos que continuar, y una de las cosas que yo más peleo en la mesa es eso, yo le digo a mis compañeros, ¿qué ha hecho el Estado por muchas de las víctimas? se han convertido en méndigos del Estado "pues me toco desplazarme, yo no quería desplazarme, pero de todas maneras ya estoy aquí entonces que vean de mí, que me den la ayuda humanitaria y que me den que, me den, ¿pero y nosotros que damos a cambio? Muchas veces se hacen pasar por víctimas pensando que esto es que usted recibe mensual porque esto es mensual, que es una pensión y eso es mentira. Si usted no lucha no se consigue lo suyo, si no pone el pecho día a día, no tiene para comer, uno se muere de hambre esperando una ayuda, es más lo que usted se gasta pidiendo una ayuda. (Víctima de desplazamiento residente en Facatativá).

RECOMENDACIONES Y CONCLUSIONES

Según datos del RNI, La Provincia Sabana de Occidente tiene la calidad de receptora de personas desplazadas, víctimas del conflicto armado

provenientes de zonas donde sufrieron amenazas, desalojos, desapariciones forzadas y violencia en general. Muy probablemente la provincia ha resultado atractiva para las personas desplazadas, tanto por su ubicación cercana a Bogotá, como por ofrecer variadas opciones de trabajo, tanto en actividades comerciales de la zona urbana como rural.

La provincia ha registrado rastros de presencia paramilitar en el municipio de Facatativá, pero sobre todo se ha encontrado en medio de diferentes frentes guerrilleros (22,25,42,51,52,53,54,55).

Facatativá es el municipio que ha recibido la mayoría de estas personas en la provincia. Este municipio ha vivido su mayor pico de desplazamientos en el año 2002 coincidente con las elecciones para presidente en que es elegido Alvaro Uribe, con 1.023 y 1.043 desplazamientos entre 2002 y 2003.

Aunque existe la Ley de víctimas desde 2011 y en el Plan de Desarrollo Municipal de 2016 de Facatativá se delinea la atención a las víctimas, no se han registrado avances en procesos de reparaciones físicas ni simbólicas. Frente a esto el trabajo con el Aula Viva para la Paz, ha permitido identificar que LA MOCHILA que cargan las víctimas está llena de dolor, recuerdos que necesitan un trabajo interior para irlos vaciando, lo que es necesario para vivir mejor el día a día, porque aunque el lugar al que llegaron no cuenta con memoria de violencia, ni con una realidad de hechos victimizantes por conflicto armado, el desplazamiento muestra que la gran mayoría de las personas que llegan a la provincia, siguen cargando con sus dolores y estos los imprimen en este nuevo territorio, por lo que es importante el trabajo con la memoria oral, que desde lo ancestral es un ejercicio importante de sanación de la historia personal.



12. PROVINCIA DE SOACHA

CARACTERIZACIÓN GENERAL DE LA PROVINCIA DE SOACHA

La provincia de Soacha se encuentra ubicada en medio del departamento de Cundinamarca, tiene una extensión de 307 Km² aproximadamente, lo que significa que ocupa el 1.4 % del territorio cundinamarqués, siendo la provincia más pequeña del departamento. Está compuesta por dos municipios (Mapa 37). Al norte limita con la provincia de Sabana de Occidente; al sur con la provincia de Sumapaz; al occidente con las provincias de Tequendama y Sumapaz; y al oriente, con la ciudad de Bogotá D.C. (Caracterización económica, CCB, 2.008).

Una parte del territorio de esta provincia se ubica en zona de cordones montañosos, que forman pequeñas quebradas y cañadas, la otra parte del territorio hace parte de la sabana de Bogotá, ésta última tierra usada para agricultura y ganadería, dentro de su geografía se encuentran varios humedales, sobre todo en el municipio de Soacha; cuchillas en varios lugares del municipio de Sibaté y varios cerros en Soacha.

Municipio	Área Km2	Habitantes	Hogares	Viviendas
Sibaté	125.6	31.166	7.587	6.072
Soacha	184.45	398.295	105.100	97.843
Total	310.05	429.461	112.687	103.915

Tabla 49. Habitantes de la provincia de Soacha Fuente: Censo DANE 2005 – 2020

Según censo del año 2005 la provincia de Soacha contaba con 429.461 habitantes (tabla 59), lo que significa que ésta es la provincia con mayor

número de población dentro del departamento, seguida por la provincia de Sabana Centro, esta relación se contrasta en tanto se ha mencionado que es la provincia más pequeña de Cundinamarca. A 2005 el 92.2% de la población se encuentra en la zona urbana de la provincia y el 7.8% en zonas rurales. En este sentido hay una diferenciación entre los municipios de la provincia en tanto en Sibaté para el año mencionado la población urbana rondaba el 66.9% del total de habitantes del municipio y el 33.1% habitaban zonas rurales, mientras que para el mismo año en Soacha el 98.7% de los habitantes residían en el caso urbano y sólo el 1.3% en zona rural (DANE, 2005).

Dicha concentración en las cabeceras municipales, especialmente en el municipio de Soacha, obedece, entre otras, al predominio de actividades industriales y de servicios, ya que durante 2008 se registraban en la provincia 10.959 empresas, 775 de ellas correspondientes a sociedades jurídicas y las demás al orden de personas naturales y establecimientos de comercios. En este sentido las sociedades de la provincia con mayor formalidad empresarial son las actividades enfocadas en servicios, entre las que se destacan enseñanza, transporte, almacenamiento y telecomunicaciones con un 38.5% del sector productivo, seguida de industrias manufactureras y de actividad comercial con un porcentaje de participación en el sector del 29% y 23.1% respectivamente (Plan de Competitividad, CCB 2010, 25).

Es importante mencionar que en el territorio existe una gran cantidad de sociedades denominadas microempresas y pequeñas sociedades; las primeras corresponden al 74.5% del total de sociedades de la provincia, mientras que las pequeñas sociedades participan en el sector en un 13.3%; dichas sociedades, y las de mayor tamaño, están orientadas al mercado interno, con una pequeña participación en el mercado de exportación (Plan de Competitividad, CCB 2010, 27).



MEMORIA HISTÓRICA DEL CONFLICTO ARMADO EN CUNDINAMARCA



En esta provincia predominan las tierras de pastos - 43.4% -, seguida por terreno con presencia de rastrojo - 10.4%-, vegetación de páramo - 5.8%-, bosque plantado -5.1% - y cultivo de papa - 4.91%-, en este sentido la agricultura se muestra como un área de gran proyección, sobre todo para el municipio de Sibaté, donde se tiene un aproximado de 5.400 hectáreas dispuestas para la agricultura debido al clima frío, la topografía ondulada, paisajes colinados y la infraestructura vial que conecta las zonas veredales productivas con centros de acopio regionales (ONUAA, FAO, 2007, 31).

De acuerdo a lo anterior y teniendo en cuenta la vocación y potencialidad de los suelos y la oferta ambiental de la Provincia de Soacha, los cultivos que se han potenciado en el territorio son los cultivos transitorios como el brócoli, el repollo o la coliflor, entre otros; los cultivos permanentes como la mora, la breva y un fruto con bastante demanda para consumo fresco y para usos industriales como la fresa; los cultivos de plantas medicinales y aromáticas y los cultivos forestales, Tabla 50.

Estos se potencian además por su pertenencia a la región hidrológica del río Bogotá que pasa por este territorio en su cuenca baja llegando al embalse del Muña, importante hidroeléctrica del departamento, sin embargo a este respecto se presentan problemas de disponibilidad del recurso hídrico en tanto existen zonas con desabastecimiento, sobre todo en el municipio de Sibaté, debido, entre otras, al alto nivel de contaminación de las aguas por los vertimientos de aguas negras e industriales, material particulado, de industrias, canteras y transporte y la disposición inadecuada de residuos por parte de recicladores y

recuperadores ambientales, dicha contaminación es causada durante todo el recorrido del río y termina en la afectación de este territorio⁴⁵.

Categoría	Productos
Cultivos Transitorios	Brócoli (<i>Brassica sp.</i>), repollo (<i>Brassica oleracea</i>) rábano (<i>Raphanus sativus</i>), lechuga (<i>Lactuca sativum</i>), acelga (<i>Beta vulgaris var. cycla</i>), espinaca (<i>Spinacia oleracea</i>), cilantro (<i>Coriandrum sativum</i>), Apio (<i>Apium vulgare</i>), coliflor (<i>Brassica botrytis</i>), zanahoria (<i>Daucus carota</i>), remolacha (<i>Beta vulgaris var. rapa</i>), cebolla puerro (<i>Allium porrum</i>), arveja (<i>Pisidium sativa</i>), cebolla de bulbo (<i>Allium cepa</i>), maíz (<i>Zea mais</i>), ajo (<i>Allium scalonicum</i>).
Cultivos Permanentes	Mora (<i>Rubus glaucus</i>), fresa (<i>Fragaria vesca</i>), frambuesa (<i>Fragaria sp.</i>), breva (<i>Ficus carriaca</i>), papayuela (<i>Carica cundinamarquensis</i>), curuba (<i>Passiflora molisima</i>).
Cultivo plantas medicinales y aromáticas	Yerbabuena (<i>Menta piperita</i>), orégano (<i>Origanum vulgare</i>), tomillo (<i>Thymus vulgaris</i>), mejorana (<i>Origanum mejorana</i>), romero (<i>Rosmarinum officinalis</i>), manzanilla (<i>Matricaria chamomilla</i>), ruda (<i>Ruta graveolens</i>), sauco (<i>Sambuca nigra</i>), toronjil (<i>Melissa officinalis</i>), eneldo (<i>Anethum graveolens</i>), anís (<i>Pimpinella anisum</i>).
Cultivos forestales	Aliso (<i>Alnus acuminata</i>), siete cueros (<i>Tibochina lepidota</i>) sauce (<i>Salix humboldtii</i>), guayacán de Manizales (<i>Lafoensia speciosa</i>), cedro negro (<i>Juglans neotrópica</i>), acacia japonesa (<i>Acacia melanoxylon</i>), urapán (<i>Fraxinus chinensis</i>), encenillo (<i>Weinmania tomentosa</i>), árbol loco (<i>Montana oraliifolia</i>), caucho sabanero (<i>Ficus soatensis</i>), laurel de cera (<i>Myrcia pubescens</i>)

Tabla 50. Cultivos potenciados por la condición del suelo en la provincia de Soacha. Fuente: "Análisis de los sistemas de producción agrícola de las Provincias de Soacha y Sumapaz (Cundinamarca)". Organización de las Naciones Unidas para la Agricultura y la alimentación, 2010.

De acuerdo a la caracterización de la provincia hecha por la Cámara de Comercio de Bogotá es posible afirmar que la vocación productiva de ésta se concentra en el desarrollo de actividades asociadas a los sectores de construcción, transporte, minería, confecciones, productos químicos y cultivos transitorios.

La provincia Soacha cuenta con un eje vial de carácter nacional ya que es paso obligado para el ingreso al sur de Bogotá y conecta la ciudad capital con el sur occidental del país. Cuenta con la autopista sur que atraviesa a

⁴⁵"Plan de Competitividad de Soacha" Cámara de Comercio de Bogotá, 2010, impresión Sáenz y Cía., pág. 33.



MEMORIA HISTÓRICA DEL CONFLICTO ARMADO EN CUNDINAMARCA

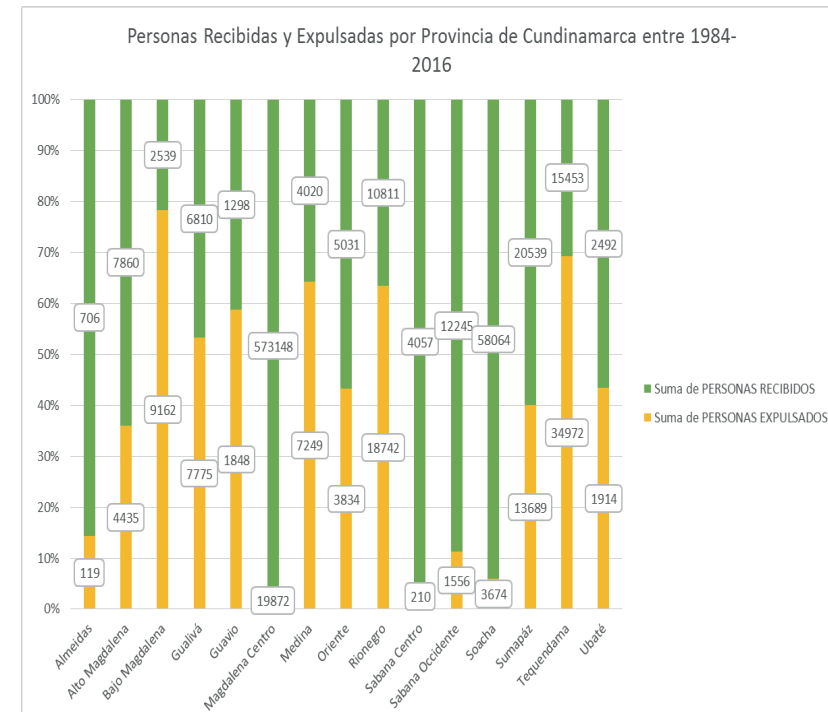
Soacha de oriente a sur y en este territorio se convierte en la vía Bogotá – Soacha – Sibaté, más adelante cambiará de nombre a la autopista Bogotá – Girardot para finalmente convertirse en la vía Panamericana, importante ruta Bogotá – Ibagué. Esta provincia cuenta con otras vías importantes que conectan el territorio como la carrera 7, que atraviesa el parque central de Soacha, la avenida Terreros, la avenida Indumil, en Soacha y las occidental y oriental en Sibaté.

EL CONFLICTO ARMADO EN LA PROVINCIA DE SOACHA

El establecimiento de Soacha como provincia es relativamente corta en el tiempo, 1996, sin embargo, esto no ha impedido que sea una de las provincias cundinamarquesas, junto con Magdalena Centro, con mayores problemáticas en torno al conflicto armado interno colombiano. Soacha es uno de sus dos municipios que más ha sufrido fuertemente el impacto del conflicto armado colombiano, su homónimo Soacha. Esta provincia resulta ser un territorio con una altísima tasa de recepción de personas en condición de desplazamiento, entre otras debido a su cercanía con la ciudad de Bogotá, pero, al mismo tiempo y sobre todo el municipio de Soacha, ha presentado dinámicas internas que permiten considerar también este territorio como una zona expulsora, en tanto, dentro de ésta se han desplazado y violentado una cantidad considerable de personas, en este sentido, puede considerársele como un territorio de conflicto receptor mayormente, pero también expulsor, debido, entre otras a la alta presencia de actores armados en el municipio de Soacha, como por ejemplo, paramilitares, FARC – EP, fuerzas militares - estatales y grupos de intolerancia.

1985 - 2016		
	Soacha	Sibaté
Personas expulsadas	3674	284
Personas recibidas	58064	1274
Personas declaradas RUV del municipio	53951	1214

Tabla 51. Personas recibidas y expulsadas de la provincia de Soacha Fuente: Reportes generales del Registro Único de Víctimas 2017.



Gráfica 75. Personas desplazadas recibidas y expulsadas en la provincia de Soacha Fuente: Reportes generales del Registro Único de Víctimas 2017.



MEMORIA HISTÓRICA DEL CONFLICTO ARMADO EN CUNDINAMARCA



Cómo se ve en la Gráfica 63, mientras que Sibaté, entre 1985 y 2017, recibió alrededor de 1.274 personas en condición de desplazamiento, fueron expulsadas del territorio 284 personas; en el municipio de Soacha, durante ese mismo período de tiempo,⁴⁶ han sido desplazadas 3.674 personas y han sido recibidas 58.064 personas (Tabla 53), estas dos últimas cifras resultan significativas en tanto no se conoce otro municipio cundinamarqués, cercano a la ciudad de Bogotá⁴⁷, con una dinámica de violencia similar.

Actores armados en la Provincia de Soacha

Se ha recalado la cercanía de esta provincia con la ciudad de Bogotá; cómo se ha mencionado, esta es la vecina más reconocida de la ciudad capital y se ha caracterizado por una larga historia de presencia de actores del conflicto, quienes han visto en este territorio un escenario propicio para movimientos estratégicos y el establecimiento de un lugar de presión frente al gobierno nacional.

En este sentido históricamente se ha evidenciado una alta presencia de diversos actores armados en la región, siendo las FARC – EP uno de los primeros en intentar hacerse al control de la zona en tanto esto significaba el control del páramo de Sumapaz y el corredor de tierra fría

⁴⁶ Para el caso de Soacha se habla en términos de pretérito perfecto compuesto en tanto las dinámicas que se referencian evidencian aumentos durante los últimos 10 años, ya que a excepción de las FARC-EP, quién tras el reciente acuerdo de paz firmado por este grupo ha entregado sus armas, los demás actores armados mencionados siguen activos dentro del territorio, sumando a esto la consolidación de estructuras criminales organizadas, en expansión dentro del territorio.

⁴⁷ Cercanía que supondría fuerte presencia estatal.

de la Cordillera Oriental, además de la posibilidad de asedio permanente a Bogotá y la oportunidad de ampliación de dicho corredor militar. Hasta 1998 éste grupo insurgente tuvo presencia ininterrumpida y casi exclusiva en la región⁴⁸, sin embargo, durante los procesos de negociación de ésta con el gobierno del presidente Andrés Pastrana entre 1998 y 2002, los paramilitares sacaron partido de la disminución numérica de la guerrilla en la región, ya que estos en su mayoría se habían trasladado hacía Meta y Caquetá, e iniciaron actividades de asedio y toma de los territorios de Cundinamarca y corredores que les permitieran un tránsito de lo rural a lo urbano, como la región del Sumapaz mencionada y, en la provincia, el eje Soacha – Bosa – Ciudad Bolívar (Vásquez, CINEP, 2002).

Se registra el accionar paramilitar en la región de Sibaté. Entre otros, en 1978 se encuentra en un basurero del municipio el cadáver del abogado José Manuel Martínez Quiroz, con evidentes y escalofriantes signos de tortura⁴⁹. Durante la década de los 90, se registra un alto grado de actividad insurgente en el territorio que potencia un período de intensa violencia, en este período se agudizan las amenazas y muertes dadas en torno a la obtención de fincas y terrenos de alta valoración a partir de dineros provenientes del narcotráfico. Pérez Salazar y Torres afirman que se encuentran inversiones de narcotraficantes en 43 municipios de

⁴⁸ En tanto actores armados también se contaba con la presencia permanente de la fuerza pública en operaciones contra insurgentes en las zonas rurales de la provincia.

⁴⁹ Este hecho se ha atribuido a la Alianza Anticomunista Americana (AAA o triple A) grupo que aparece referenciado en un informe diplomático de la embajada estadounidense en el que se revela la relación de éste con el batallón de inteligencia del Ejército Colombiano *Charry Solano* ligado al general Mario Montoya Uribe; se ha considerado entonces que este grupo sería un brazo más de la estructura paramilitar apoyado y gestionado, como se ve, por funcionarios militares ver *“Deuda con la Humanidad, Paramilitarismo de Estado en Colombia 1988 – 2003, la triple A”*.



MEMORIA HISTÓRICA DEL CONFLICTO ARMADO EN CUNDINAMARCA

Cundinamarca, entre estos Sibaté, las cuales, como se ha mencionado, estaban destinadas a la obtención de propiedades que permitieran el fácil acceso a Bogotá (Pérez, B, 2005). En 1993 *los Pepes*, organización a cargo de Carlos Castaño, se atribuye la tortura y ejecución de cinco hombres no identificados cuyos cuerpos fueron encontrados en el Alto de San Miguel (CINEP, 1993, 100); en 2001 se registró un ataque del frente 42 de las FARC – EP en el que dinamitaron el peaje del alto San Miguel, ubicado en la vía que va de Sibaté a Fusagasugá, en este hecho murió un vigilante del lugar y una persona quedó herida, además hurtaron 30 millones de pesos (Consulta web, CINEP). En 2002 mueren el señor Pedro Nel Camacho Párraga, el capitán Germán Ruiz y el intendente Juan Díaz, estos hechos se presentaron con un día de diferencia en el sitio Bosquepotrero. El día 8 de abril de 2002 el señor Camacho transitaba en un camión marca Ford Mercury, cargado de bultos de papa y tinas de leche, en compañía de una persona que se reporta como desaparecida ese mismo día. El día 9 de abril de 2002 los expertos antiexplosivos de la Dijin, mencionados anteriormente, junto señor Pedro Nel, mueren al intentar desactivar los explosivos dejados en ese camión y los que se encontraban adheridos al señor Pedro Nel, en este hecho también resulta herido el teniente Luis Muñoz.

En 2013 se reporta la detención de 6 jóvenes por miembros de la Sijin, estos participaban de las marchas del paro nacional agrario y según la fiscalía se encontraban “obstaculizando la vía pública y participando de manera violenta”. Al respecto Juan David Rojas, estudiante de Administración de Empresas de la Universidad de los Andes, uno de los jóvenes detenidos, afirma que es información falsa, que las pruebas muestran hombres encapuchados y se ha evidenciado que él no tenía la cara tapada, indica además que él, junto a su hermano, se encontraba cubriendo los sucesos de las manifestaciones para una revista independiente llamada Loco Sapiens, y que, tras su captura, los

miembros de la escuela de suboficiales en Sibaté le comentan que los miembros de la Sijin se encontraban *infiltrados* dentro de la manifestación, en su testimonio menciona que las agresiones del Esmad fueron reiteradas hasta la llegada a la escuela de suboficiales, resalta que las incapacidades registradas por los jóvenes van desde los 6 hasta los 12 días e insiste en la relevancia de las infiltraciones mencionadas, las cuales se hicieron con uniformes de empresas de servicios públicos, ya que genera suspicacias en tanto en diversos testimonios se ha afirmado que eran precisamente estas personas quienes alentaban a los jóvenes a “coger rocas y lanzarlas a la fuerza pública” para luego tomar registro fotográfico de dichos jóvenes y proceder a las capturas mencionadas. Evidentemente los jóvenes tienen procesos penales en contra y continúan en proceso de defensa, adicional a esto, la noche de la manifestación se registró el ingreso de tanques de guerra al municipio. En este sentido este hecho se menciona, entre otras, para ejemplificar, varias denuncias hechas ese día, en las que se revela la fuerza desmedida utilizada por la fuerza pública ante jóvenes que ya se encontraban diezmados y dentro del camión del Esmad y contra civiles, en su mayoría campesinos, que denuncian agresiones en una manifestación pacífica (Consulta web, CINEP).

Para agosto de 2017 el Registro Único de Víctimas (RUV) reportaba, sólo en Sibaté, 421 víctimas del conflicto armado, de hechos, acaecidos en el municipio como homicidio, desplazamiento, amenazas, minas antipersona, secuestros, pérdidas de bienes muebles e inmuebles, desaparición forzada, acto terrorista y delitos contra la integridad sexual.

Ahora bien, se ha mencionado que Soacha, como municipio perteneciente a esta provincia ha reportado cifras preocupantes en torno a las dinámicas del conflicto armado, en este sentido, y como municipio priorizado, más adelante se realizará un análisis más detallado



MEMORIA HISTÓRICA DEL CONFLICTO ARMADO EN CUNDINAMARCA



del conflicto armado en esta región. En términos generales el RUV reporta que entre 1985 y 2017 se registran 1.109 hechos victimizantes en el municipio que dejan un saldo de 5.593 víctimas, de las cuales 4.623 personas son víctimas directas y 970 indirectas de los sucesos.

Se han señalado anteriormente actores específicos en las dinámicas del conflicto armado, en este sentido se resalta la disputa entre paramilitares y FARC – EP por el control del territorio, de este conflicto cabe subrayar la alta actividad de los grupos paramilitares en el territorio. Solamente durante el período comprendido entre 2011 – 2017 el Centro de Investigación y Educación Popular CINEP reporta 97 hechos violentos, perpetrados por este grupo armado, en el municipio de Soacha, entre amenazas, a personas y colectivos, asesinatos, desapariciones, atentados, entre otros; mientras que, dentro del mismo período, el CINEP reporta 4 hechos victimizantes perpetrados por las FARC – EP y 36 hechos cuyos perpetradores pertenecen a diferentes entes del estado como policía, Ejército, Sijin, DAS, Fiscalía e Inpec.

Sin embargo, la mención de los autores mencionados deja por fuera una dinámica de violencia que afecta continuamente al municipio, que es inherente al conflicto armado colombiano, y que además refleja una de las problemáticas sociales existentes en el territorio, a saber, la delincuencia común y el microtráfico. Tras la llegada de los actores armados al territorio, entiéndase los ya mencionados más las estructuras de narcotráfico superficialmente tratadas, la lucha por el control de la zona se acrecienta, en este sentido se diversifica la violencia del territorio ya que ahora no es solamente la persecución por pertenecer a determinado grupo armado sino que se usan diversas herramientas de control sobre la población para mantener y consolidar dicho poder, en este sentido todos los actores mencionados entran en una lucha constante que pone en medio una sociedad civil ya desplazada de otros

territorios, promoviendo el consumo de drogas, inserción a la delincuencia común y al microtráfico o a las filas de sus grupos armados.



19. MUNICIPIO DE SOACHA

CARACTERIZACIÓN GENERAL DEL MUNICIPIO DE SOACHA

El municipio de Soacha se encuentra ubicado al sur occidente de Bogotá cuenta con una extensión de 184.45 km², está dividido políticamente en 6 comunas en su área urbana y 2 corregimientos, 14 veredas en su área rural, limita al norte con el municipio de Bojacá y Mosquera, al sur con el municipio de Sibaté y Pasca, al oriente con Bogotá y al occidente con el municipio de Granada y San Antonio del Tequendama.

Soacha cuenta con una vía nacional que es la Autopista Sur y divide su casco urbano en dos; dos vías regionales atraviesan el territorio, a saber, la vía a Mondoñedo que va desde el barrio el Silo hasta la Vía a La Mesa y la vía a Mesitas del Colegio, en promedio estas avenidas tienen una longitud de entre 7 y 9 km, las vías locales atraviesan todo el municipio sin conectividad entre ellas y son usadas para movilizarse dentro de la región a nivel barrial.

Adicional a esto en 2013 se extendió hasta este municipio el servicio del sistema de transporte de Bogotá, Transmilenio; dicho megaproyecto cuenta con tres fases, de las que sólo se ha implementado la fase uno, la cual ha tenido diversos inconvenientes en tanto no ha tenido la capacidad operativa ni estructural para la atención de la cantidad de habitantes del territorio, lo que ha generado que en varias oportunidades se desarrollen actividades de rechazo ante dicho servicio.

El territorio se caracteriza por la presencia de un subsistema biótico en el que se encuentra vegetación como bosques naturales, introducidos y exóticos y pastos naturales e introducidos; hace parte de la cuenca

hidrográfica del Río Bogotá y de la subcuenca del río Soacha, en este ecosistema es posible encontrar principalmente avifauna además de mamíferos y reptiles pequeños.

División administrativa	Urbano	Rural
Soacha	Compartir	Corregimiento 1 (Alto del Cabra, Chacua, Fusungá, Hungría, Panamá, Romeral, San Jorge, Villanueva y primavera)
	Soacha Central	
	La Despensa	
	Cazucá	Corregimiento 2 (Alto de la Cruz, Bosatama, Cascajal, El Charquito y San Francisco.)
	San Mateo	
	San Humberto	

Tabla 52. División administrativa del municipio de Soacha Fuente: Página Web alcaldía del municipio de Soacha

En este municipio la actividad empresarial se centra, sobre todo, en los sectores de comercio y reparación de vehículos automotores, seguido de las industrias manufactureras, de transporte, de almacenamiento y comunicaciones y de hoteles y restaurantes, en este sentido las actividades económicas más representativas en el sector comercio de acuerdo al número de empresas registradas en la Cámara de Comercio de Bogotá (CCB) son las dedicadas al comercio al por menor, sobre todo de alimentos y los comercios de bebidas y tabaco; además las dedicadas al ofrecimiento de servicios telefónicos, elaboración de productos de panadería y fabricación de prendas de vestir exceptuando las confeccionadas con piel (Nuestro municipio, web).

Según registro mercantil de la CCB realizado en 2006, en el municipio se encontraban registradas empresas manufactureras como Plastilina S.A.,



MEMORIA HISTÓRICA DEL CONFLICTO ARMADO EN CUNDINAMARCA



Espumados S.A., Vogue S.A., Megabanco Soacha, Progen S.A., entre otras; de las empresas registradas, siete reportaron un total de 4.352 empleos y activos por \$598.660 millones, de los que el 86% corresponde las medianas y grandes empresas.

Otro de los sectores productivos con una relevancia importante en la región es la minería, la cual a 2017 refleja un impacto negativo en tanto que la explotación de manera ilegal impide un plan de manejo ambiental adecuado y afecta a los barrios subnormales en temas de seguridad y salud, además genera una alta contaminación al territorio, en tanto algunas empresas mineras y fundidoras trabajan con aceite quemado y derraman los residuos de cobre a la quebrada Tibanica e invaden predios pertenecientes a la zona de reserva ambiental del afluente de esta quebrada que pasa por Cazucá.

Según censo del año 2005 Soacha contaba con 398.295 habitantes, se promedia que a 2017 se cuenta con 450.000 – 550.000 habitantes, sin embargo, en entrevista con el alcalde del municipio Eleázar González, éste afirma que “en realidad somos más de 1.100.000” en tanto “...Soacha construyó apartamentos nuevos en los últimos años y ha vendido más del 75%” (Redacción semana, 2001). Se suma a esto la constante llegada de víctimas del conflicto armado y población flotante.

El municipio de Soacha se ha caracterizado por su bajo cubrimiento en servicios públicos, esto se debe, en primer lugar, al continuo crecimiento poblacional del territorio, resultante de la urbanización desorganizada y el aumento desmedido de viviendas de interés social; en segundo lugar, al aumento de población en condición de desplazamiento que llega a

ocupar y/o crear barrios subnormales y en tercer lugar, y como causa evidente, al desinterés estatal por las condiciones sociales y económicas de los habitantes de este territorio.

En el municipio se registra un gran número de población afrodescendiente de la costa pacífica y atlántica colombiana, además se han establecido 11 asentamientos indígenas de los pueblos Pijao, Nasa, Embera Catio, Embera Chamí, Camentsá, Muiscas, Puinave, Guambiano, entre otras, sin embargo, ninguna de estas se ha reconocido como cabildo. La Gobernación de Cundinamarca afirma que estos asentamientos se han producido por causa del conflicto armado. Según registros del DANE, la mayor parte de habitantes de Soacha, el equivalente al 44 % de la población total, se clasifican en estrato socioeconómico 1 y en estrato 2 el equivalente al 33%; mientras que 23% están clasificadas como estrato 3 (Secretaría de Planeación, 2008).

EL CONFLICTO ARMADO EN EL MUNICIPIO DE SOACHA

Se ha mencionado anteriormente la importancia de la cercanía de este municipio con la ciudad de Bogotá en tanto el casco urbano resulta siendo una especie de ramificación de la zona suroccidental del caso urbano capitalino, colindando con dos localidades de la ciudad, Ciudad Bolívar y Bosa, consideradas como dos de las más deprimidas económicamente y dentro de las cuales se encuentran los denominados *corredores de miseria*⁵⁰; en ese sentido una y otra característica tienen un grado de relación en tanto se suma esta cercanía y lo que esto

⁵⁰ Julio Vargas, Clara. “Los desplazados en Bogotá y Soacha: características y protección”, Revista Paz y Conflictos, número 4, año 2011, pág. 10.



MEMORIA HISTÓRICA DEL CONFLICTO ARMADO EN CUNDINAMARCA

significa para los grupos armados con el desinterés estatal por la región y sus habitantes.

En este sentido dicha cercanía acompañada de la conexión dada por la Autopista Sur, ha convertido la región en un lugar estratégico tanto para el paso hacia y desde Bogotá como para el establecimiento de grupos armados que ven la zona como un lugar de operaciones. Este municipio ha sufrido en gran medida los estragos del conflicto armado colombiano, en su territorio se ha evidenciado, con creces, la presencia de actores armados como paramilitares, FARC – EP, fuerzas militares- estatales y dentro de la dinámica de ser una zona marginal y debido a la presencia de los actores armados mencionados se ha potenciado la creación de grupos de intolerancia y bandas criminales.

1985 - 2016	
	Soacha
Personas expulsadas	3674
Personas recibidas	58064
Personas declaradas RUV del municipio	53951

Tabla 53. Personas expulsadas y recibidas del municipio de Soacha Fuente: Reportes generales del Registro Único de Víctimas 2017.

De esta manera Soacha sufre una condición binaria del conflicto armado, a saber, es una zona de conflicto que al mismo tiempo recibe una ingente cantidad de población desplazada de otras zonas de conflicto. Como se ve en la tabla Soacha resulta ser un territorio con una altísima tasa de

⁵¹ Como se ha mencionado anteriormente, en este párrafo se refiere a actores armados ilegales diferenciándolos de otros actores armados *legales* en tanto también se contaba con la presencia permanente de la fuerza pública y estatal en operaciones contra insurgentes en las zonas rurales de

recepción de personas en condición de desplazamiento, entre otras debido a su cercanía con la ciudad de Bogotá, pero, al mismo tiempo y sobre todo este municipio, ha presentado dinámicas internas que permiten considerar también este territorio como una zona expulsora, en tanto, dentro de ésta se han generado olas de desplazados intraurbanos y se han registrado hechos victimizantes sobre una gran cantidad de personas, en este sentido, puede considerársele como un territorio con un conflicto activo, mayormente receptor de población en condición de desplazamiento, pero también expulsor, debido, entre otras a la alta presencia de actores armados en él.

Explicando lo anterior se ha evidenciado que históricamente ha habido una alta presencia de diversos actores armados en la región, siendo las FARC – EP uno de los primeros en intentar hacerse al control de la zona en tanto esto significaba el control del páramo de Sumapáz y el corredor de tierra fría de la Cordillera Oriental, además de la posibilidad de asedio permanente a Bogotá y la oportunidad de ampliación de dicho corredor militar, hasta 1998 las FARC - EP tuvo presencia ininterrumpida y casi exclusiva en la región⁵¹, sin embargo, durante los procesos de negociación de este grupo con el expresidente Andrés Pastrana entre 1998 y 2002, los paramilitares sacaron partido de la disminución numérica de la guerrilla en la región, ya que estos en su mayoría se habían trasladado hacia Meta y Caquetá, e iniciaron actividades de asedio y toma de los territorios de Cundinamarca y corredores que les permitieran un tránsito de lo rural a lo urbano, como la región del

la provincia, sin embargo, se pone entre comillas esta legalidad por casos que se referenciaran más adelante.



MEMORIA HISTÓRICA DEL CONFLICTO ARMADO EN CUNDINAMARCA



Sumapaz mencionada y el eje Soacha – Bosa – Ciudad Bolívar (Vásquez, 2002).

A finales de los años 90 el paramilitarismo cobra una inusitada fuerza en el país tras alianzas con el narcotráfico, que, si bien les fractura internamente, les confiere mayor poder de alcance y movimiento, en ese sentido y bajo el contexto de las acciones estatales en torno a la erradicación de cultivos ilícitos como el *Plan Colombia* en el sur del país y las operaciones realizadas dentro del marco del *Plan Patriota*, tendientes al aniquilamiento de las FARC – EP, que debilita a esta guerrilla en la región, los grupos paramilitares como las Autodefensas Unidas de Colombia AUC, entre otros, cobran relevancia, especialmente en zonas como Meta y Guaviare, este potenciamiento y el posterior proceso de reinserción de grupos paramilitares, llevado a cabo bajo el gobierno Uribe, les llevan a ver Bogotá como un escenario privilegiado de enfrentamiento, entendiendo que, previamente, las AUC con el Frente Capital habían abierto el camino. Pérez Salazar refiere cómo esta urbanización paramilitar transforma también su interés contrainsurgente y se convierten en un grupo “*gangsteril*” (Pérez, B, Torres, I, 2005).

En ese sentido el CINEP reporta que, solamente durante el período comprendido entre 2011 – 2017, 97 hechos violentos fueron perpetrados por este grupo armado en el municipio, entre amenazas, a personas y colectivos, asesinatos, desapariciones, atentados, entre otros; mientras que, dentro del mismo período 4 hechos victimizantes fueron perpetrados por las FARC – EP y 36 hechos son asignados a perpetradores que pertenecen a diferentes entes del estado como policía, Ejército, SIJIN, DAS, Fiscalía e INPEC (Consulta web, CINEP).

Municipio	Soacha
Total Víctimas (registradas en el RUV)	5593
Acto terrorista	84
Amenaza	400
Delitos contra la libertad y la integridad sexual	7
Desaparición forzada	89
Desplazamiento	3153
Homicidio	1195
Minas antipersona/ artefactos explosivos	1
Secuestro	13
Tortura	7
Violación de niñas- niños y adolescentes	5
Abandono o despojo forzado de tierras	0
Pérdida de bienes muebles e inmuebles	14

Tabla 54. Reporte de hechos victimizantes ocurridos en el municipio de Soacha 1984 – 2016 Fuente: Fuente: Reportes generales del Registro Único de Víctimas 2017.

Así pues, además de la alarmante cantidad de personas en condición de desplazamiento llegadas al territorio, el RUV registra una igualmente alarmante cantidad de crímenes que vulneran los derechos humanos cometidos en territorio soachuno (tabla 48) sin que hasta el momento se registre una disminución en las cifras, esto, sumado a las problemáticas sociales y económicas del municipio lo convierten en una *bomba social*, una *bomba de tiempo* (Semana, 2017).

Se ha insistido en la posición dicotómica de Soacha en tanto zona de conflicto y expulsora y como zona receptora de población en condición



MEMORIA HISTÓRICA DEL CONFLICTO ARMADO EN CUNDINAMARCA

de desplazamiento, en este sentido es importante señalar los procesos de revictimización que vive esta población al llegar al municipio ya que, existiendo presencia de actores armados allí, es común que, a la llegada de aquellos, los últimos les señalen como pertenecientes a algún grupo armado de su región de origen y se generen nuevos hechos victimizantes de esta misma población en este nuevo territorio al que llegan justamente buscando alejarse del primer hecho de violencia.

Actores armados y hechos del municipio de Soacha

Cómo se ha expuesto en este documento, Soacha es un municipio atípico dentro de la dinámica del conflicto en Cundinamarca, en tanto expulsa y acoge personas en condición de desplazamiento constantemente. La dinámica y amplia actividad de grupos al margen de la ley y quienes amparados por ella realizan actividades ilegales, ha sido, en su mayoría evidente.

Las acciones sobre el municipio han sido continuas y diversas, cómo se ha referido, durante muchos años la región ha sido zona de conflicto de diversos actores armados, entre ellos y con mayor fuerza se encuentran los grupos paramilitares, las bandas criminales y de microtráfico, los grupos de intolerancia, usualmente actores relacionados entre sí; igualmente existe evidencia de la presencia de guerrilleros de las FARC – EP y de fuerzas militares – estatales, todos estos señalados, en mayor o menor medida, de realizar acciones tendientes a la violación de derechos humanos en la región.

Los hechos aquí reseñados corresponden a denuncias y reportajes realizados en torno a crímenes cometidos por paramilitares o grupos afines, que incluso ocurrieron en la misma década en que el presente proyecto tiene lugar. Ello resulta de particular interés si se tiene en

cuenta que los primeros actos datan de poco menos de treinta años de ocurrencia. Es el caso de los eventos ocurridos en el año de 1989. El primero que cabe destacar es la tortura a la que fue sometido el fiscal de Fensuagro, Carlos Enrique Uribe, por el grupo paramilitar "Muerte a Comunistas", el 25 de abril de ese año (CINEP, 2004 p. 32), ya que da a entender que una lógica de exterminio a militantes de izquierda por parte de actores armados al margen de la ley tenía pleno vigor.

El segundo, mucho más trascendental por su relevancia nacional, fue perpetrado el 18 de agosto de ese mismo año en horas de la noche, en plena plaza central del municipio. El candidato presidencial por el partido liberal, Luis Carlos Galán Sarmiento, fue asesinado de un disparo por Jaime Rueda Rocha, mientras hacía su gira de campaña en Soacha; en el hecho fallecieron también su escolta Santiago Cuervo Jiménez y el concejal soachuno Julio César Peñaloza Sánchez (Redacción Judicial, 25 de noviembre de 2016).

Este magnicidio ha repercutido en la historia de todo el país, no solo por las pérdidas humanas acaecidas aquella noche, sino por la oscuridad de los nexos entre Estado, narcotráfico y paramilitarismo que, en el curso de una investigación que ha tomado más de dos décadas, se ha visibilizado (Redacción Judicial, 25 de noviembre de 2016). En primer lugar, la investigación fue desviada desde el principio, lo que llevó a la vulneración del derecho a la libertad y el buen nombre de Alberto Jubiz Hazbum y Norberto Murillo Chalarca (Redacción Judicial, 25 de noviembre de 2016).

En segundo lugar, varios paramilitares han dado testimonio de la estrecha relación entre el paramilitar Henry de Jesús Pérez Durán, fundador del paramilitarismo en el Magdalena Medio —región cuya importancia ya fue detallada atrás—, con el director del DAS de la época, Miguel Maza Márquez, capturado y acusado por concierto para delinquir



MEMORIA HISTÓRICA DEL CONFLICTO ARMADO EN CUNDINAMARCA



en el marco de este magnicidio (Redacción Judicial, 25 de noviembre de 2016), que le permitió reunirse en los años noventa con los hermanos Carlos y Fidel Castaño, líderes históricos de las AUC; la elección de Jaime Rueda Rocha como autor material se debió, en gran medida, a la familiaridad de éste con altos mandos del DAS al tanto de la logística de seguridad de Galán Sarmiento, atribuible, a su vez, a la cercanía entre el general retirado y el sicario (Redacción El Tiempo, 14 de agosto de 2009; Redacción Judicial, 25 de noviembre de 2016). Esta proximidad no solo daba ventajas logísticas por información, sino también por debilitamiento del esquema de seguridad, como ocurrió con el nombramiento de Jacobo Torregrosa, hombre sin experiencia en esquemas de seguridad y afín a Maza Márquez, como jefe de escoltas del candidato presidencial (Redacción Judicial, 24 de noviembre de 2016).

Y, en tercer lugar, concerniente al municipio de manera directa, en este hecho la fuerza pública local también determinó, por omisión y complicidad, el asesinato. Luis Felipe Montilla Barbosa, comandante de policía de Soacha en aquel entonces, hizo caso omiso de los protocolos de protección para personas amenazadas en lugares públicos, ordenó a sus subalternos absoluto silencio frente a esta falla deliberada en la seguridad y dejó suficiente espacio para que los sicarios encargados de matar a Galán tuvieran facilidades para maniobrar y escapar, incluso con armas aún más llamativas que la empleada, como cohetes (Redacción Judicial, 11 de febrero de 2016).

En la década siguiente, otros eventos relacionados con el exterminio político tuvieron lugar en el municipio. Así, en 1991, Carmenza Zabala, militante de la UP, muere durante el festejo del cierre de campaña en una casa de este municipio cuando un hombre ingresa y empieza a disparar de forma indiscriminada en su interior (CINEP, 2004: p. 72). La persecución a otros integrantes de este partido político se prolongó por el resto de la década, como se pudo constatar en Soacha el 24 de

septiembre de 2000, cuando Alirio Tolosa, dirigente de Provivienda, representante del barrio Ciudad Latina y activista de la UP, que velaba por la protección de la red de alcantarillado local, fue asesinado, después de habersele allanado la casa sin justa causa. Sus compañeros de Provivienda reportaron una persecución jurídica similar (CINEP, 2000a: p.225).

Esta gesta criminal incluso llegó hasta el nuevo milenio, como se evidenció en el caso de un secuestro que se presume sus autores fueron los paramilitares, el 24 de octubre de 2000, cuya víctima fue rescatada (CNMH, 2012), o en el de Alfonso Morales, en 2003, integrante de la Junta de Acción Comunal —JAC— del barrio Divino Niño y militante de la UP, quien fue interceptado por paramilitares, amenazado con arma de fuego y obligado a dar los nombres de los líderes de dicha JAC, con el fin manifiesto de buscarlos y matarlos (CINEP, 2003: p.67). Fue este también el caso de José Eutimio Castillo González, dirigente del Sindicato de Trabajadores de la Vigilancia, militante del Partido Comunista y fundador del barrio El Porvenir, quien fue ultimado en su vivienda, ubicada allí mismo, el 30 de agosto de 2008 (CINEP, 2008: p.123).

Tal es la longevidad de esta persecución, que dejó un hecho registrado la presente década: Edgar Sánchez Paredes, integrante del movimiento Marcha Patriótica, fue asesinado el 10 de noviembre de 2012 en el barrio Divino Niño, cuatro meses después de que se esparcieran rumores de un plan para asesinar a dirigentes comunales y sociales del municipio; desde enero de ese año se habían reportado amenazas mediante panfletos y asesinatos selectivos por parte de paramilitares, ante los que no se observó mayor reacción de la Fuerza Pública (CINEP, 2012: p. 221).

Hay más antecedentes que dan cuenta de la actividad paramilitar, casi que desde que estos grupos se empezaron a consolidar. Así, en la vereda de Fute, se registró la presencia de los Pepes, quienes se atribuyeron el asesinato de dos hombres cuyos cuerpos fueron encontrados en ese



MEMORIA HISTÓRICA DEL CONFLICTO ARMADO EN CUNDINAMARCA

lugar hacia febrero de 1993 (CINEP, 2004: p. 100). El primero de junio de ese mismo año, Arnoldo Malagón, ex-integrante de grupos paramilitares de los Llanos Orientales, junto a otros hombres de condiciones similares, masacró a Alfonso Meléndez Urrego, Didier Armando Giraldo, Enrique Angarita Reyes, Hernando Carrillo Arbeláez, John Jairo Sierra, Jorge Eliécer Barrera Barrera, Leonardo Rayo, Luis Enrique Castañeda Duran, Samuel Muñoz y Wilian Hommes Mosquera. Dos personas más sobrevivieron, heridas (CINEP, 2004: p. 104).

Al fundarse el Frente Capital de las AUC, se incluyó a este municipio como zona de operaciones (Pérez, 2006: p. 352-353; CINEP). Como antecedentes de este evento, se encuentran la incursión en el barrio Villa Mercedes, en la que uno de sus habitantes fue torturado y quemado, así como el ataque a un campo de tejo en el que seis personas fallecieron y seis resultaron heridas, ocurrido en Altos de Cazucá y atribuidos a grupos paramilitares. Para el 12 de mayo de 2002, ya se habían efectuado más de 50 ejecuciones extrajudiciales a jóvenes entre los 16 y 24 años en al menos ocho barrios del municipio, a altas horas de la noche en zonas públicas poco iluminadas; todos recibieron disparos letales en sus cabezas y por el perfil de las víctimas, la autoría de los crímenes se atribuyó de manera inicial a grupos de limpieza social (CINEP, 2002b: p. 60). En agosto del mismo año, seis jóvenes entre 18 - 22 años fueron asesinados por parte de las AUC en lo que era visto como una lucha de poder en la zona, contra el tráfico de drogas y los hurtos callejeros (CINEP, 2002b: p. 81); en agosto de 2003 y 2004 se llevaron a cabo dos masacres más, que dejaron sin vida a nueve personas más (CNMH, 2012).

Como eventos asociados a este Frente o grupos afines, se reportaron extorsiones a los comerciantes y persecuciones a las organizaciones de desplazados, que revictimizaban a sus integrantes, bien sea porque fueran asesinados, como le ocurrió a Álvaro Casanova el 5 de octubre de

2003 y a otros jóvenes de manera posterior, también en Cazucá (CINEP, 2004: p.484, 486-488), bien sea porque se les intimidaba con cuerpos descuartizados dejados en lugares de paso obligado; ante tales eventos, dicha revictimización se repetía cuando se veían obligados a huir (Pérez, 2006: p. 365), como le ocurrió a la familia Sáez después de perder a su hijo Jorge Arturo en noviembre de 2003 (CINEP, 2004: p.486). La ola de asesinatos selectivos en este municipio por cuenta de paramilitares llegó a cobrar cinco vidas más entre 2004 y 2006 (CNMH, 2012).

Estas amenazas a la vida no incidían sólo en quienes volvían a verse degradados dentro de su condición de víctimas, sino quienes intentaban restablecer o proteger sus derechos. El 2 de febrero de 2009, Aura Lizeth Melo y Mirian Sánchez, funcionarias de la Personería Delegada para Derechos Humanos, fueron amenazadas de muerte por paramilitares, al dar curso a una denuncia por abusos, maltrato, e intento de reclutamiento forzados a los hijos de una mujer en Cazucá por parte de alias «Tato», quien era el jefe paramilitar en dicha comuna. Tres meses más tarde, las personas encargadas de alimentar el Sistema de Alertas Tempranas de la Defensoría del Pueblo también fueron amenazadas (CINEP, 2009a). En esa misma época, cinco años después de que el Frente Capital se desintegrara por disputas internas (Pérez, 2006), se registraron amenazas a jóvenes del municipio, en lo que parecía el principio de la repetición de la dinámica de persecución a menores de edad dentro de un ejercicio de «limpieza paramilitar» (CINEP, 2009a: p. 125, 179); también fue el año en el que las «Águilas Negras», movimiento post-desmovilización emergente en ese entonces, declararon «objetivos militares» a todas las personas y organizaciones vinculadas «a la Mesa de Interlocución y Gestión de Soacha, Cundinamarca –MIGDH– y a la Mesa nacional de Fortalecimiento a Organizaciones de Población Desplazada –MNFOPD–» mediante un correo electrónico (CINEP, 2009b: 57).



MEMORIA HISTÓRICA DEL CONFLICTO ARMADO EN CUNDINAMARCA



Sin embargo, en la historia reciente, uno de los momentos en los que el conflicto armado mostró su mayor crudeza implicó a múltiples jóvenes en los años 2007 – 2009 y reveló el nivel de criminalidad que podían alcanzar oficiales de las fuerzas militares colombianas con tal de mostrar su efectividad. Asimismo, revelaron, como hacía casi 20 años había ocurrido con el magnicidio de Galán, el pacto que éstas tenían con grupos al margen de la ley operantes en el municipio. Este momento es el del escándalo de las desapariciones y ejecuciones extrajudiciales presentadas bajo el eufemismo de «falsos positivos».

Este momento de criminalidad repetida inició con la victimización de Elkin Gustavo Verano Hernández, Joaquín Castro Vásquez, Julio Cesar Mesa Vargas, Jonathan Orlando Soto Bermúdez, Jaime Estiben Valencia Sanabria —menor de edad—, Diego Armando Marín Giraldo, Daniel Alexander Martínez, Mario Alexander Arenas Garzón, Julián Oviedo Monroy, Diego Alberto Tamayo Becerra, Jader Andrés Palacio Bustamante y Víctor Fernando Gómez Barrero, quienes fueron reportados como desaparecidos entre el 8 de enero y el 23 de agosto de 2008. A todos ellos los encontraron muertos, dos días después de la última denuncia de desaparición, en una fosa común del municipio de Ocaña —Norte de Santander—. La Brigada 15 de la División 2 del Ejército los había presentado a todos como «paramilitares dados de baja en combate» entre los meses de enero y febrero, aunque en realidad eran constructores, mecánicos o jóvenes sin empleo (CINEP, 2008).

En otro episodio de estas ejecuciones extrajudiciales, Fair Leonardo Porras Bernal, reportado como desaparecido el 8 de enero de 2008, fue encontrado cuatro días más tarde en el municipio de Abrego —Santander— y reportado, al igual que en los casos anteriores, como un «paramilitar caído en combate»; esta práctica también fue documentada en Cimitarra, donde se encontraron los cuerpos de Daniel Andrés Pesca Olaya y Eduardo Garzón Paéz, quienes ya habían sido reportados como

desaparecidos. La forma en que todos fueron captados fue mediante ofertas muy generosas de empleo en el departamento de Norte de Santander, que incluían el transporte para llevarlos a todos «al lugar de trabajo»; una vez llevados a su destino, eran ejecutados, vestidos como milicianos y presentados como tales ante los superiores. Se presume que además de la brigada ya mencionada, estos hechos comprometen a los Batallones Francisco de Paula Santander y Reyes, así como al Plan Meteoro (CINEP, 2008).

Como si ello no fuera suficiente, en noviembre 5 del mismo año, el personero municipal, Fernando Escobar, fue amenazado a través de una carta, al parecer por haber realizado la denuncia de este hecho. En dicha misiva, se le acusaba de auxiliar a las FARC. En ésta, también fueron amenazados la Minga Indígena, la Universidad Nacional de Colombia, y las siguientes personas: Gustavo Petro Urrego, Iván Cepeda, Jael Quiroga y Jorge Rojas, todos ellos defensores de derechos humanos (CINEP, 2008: p. 183). Cuatro días más tarde, por este mismo hecho, fueron amenazados Jesús Sánchez Clavijo, personero de Ocaña y dos personas más, encargadas de la exhumación de los cuerpos de los 11 jóvenes; en aquella época, se observaban hechos de violencia paramilitar que golpeaban al municipio santandereano (CINEP, 2008), lo cual podría reforzar cualquier hipótesis de asociación entre autodefensas y ejército para la ejecución de estos crímenes.

Al año siguiente —el 4 de febrero de 2009—, cuando este caso se había logrado revelar y tenía ya de por sí múltiples giros en su desenvolvimiento, producto de los hechos mencionados en párrafos anteriores, John Nilson Gómez Barrero, hermano de uno de los 11 jóvenes ejecutados, fue asesinado por paramilitares en el barrio Ducales, después de haber sido amenazado por intentar averiguar quiénes habían matado a su hermano (CINEP, 2009a: p. 80). Cuatro meses más tarde, el personero y diez de las familias de los jóvenes ejecutados y presentados



MEMORIA HISTÓRICA DEL CONFLICTO ARMADO EN CUNDINAMARCA

como guerrilleros fueron amenazados de muerte mediante panfletos. Las familias, en respuesta, abandonaron sus viviendas (CINEP, 2009a: p. 208), y en octubre de ese mismo año, Luz Marina Bernal, la madre de otro de los jóvenes encontrados en Santander, fue amenazada de muerte por exigir justicia frente a este hecho (CINEP, 2009b: p. 49).

En este sentido es evidente el accionar paramilitar dentro de la zona además del trabajo mancomunado de este grupo con la fuerza pública, en tanto las víctimas eran contactadas por intermediarios, miembros de grupos paramilitares y entregados a los *gatilleros*, miembros de la fuerza pública encargados de pagar este «servicio» a los paramilitares y asesinar a los jóvenes, para luego, junto a los mandos de sus respectivos batallones, simular operativos inexistentes y preparar la escena (Rodríguez, 2016, p. 45).

Respecto de este escándalo el CINEP, en 2011, reportaba que entre 2002 y 2010 en Colombia se presentaron un total de 5. 265 casos de ejecuciones extrajudiciales (CINEP, 2011) de las que según el Centro de Memoria Histórica se registra un 95% de impunidad, de estos casos, 23 serían jóvenes víctimas de Soacha asesinados en 2008.

Por otra parte, la guerrilla de las FARC había presencia desde la segunda mitad de la década de 1990, a través de los Frentes 52 (Pérez, 2006: p. 344) y 55 por el municipio (Verdad Abierta, 25 de enero de 2013). Obtuvo gran notoriedad en julio de 2002 cuando, en respuesta al *Plan Candado* del Ejército Nacional, realizan retenes ilegales, el robo a un peaje y tras presiones y amenazas a los alcaldes de este municipio, de Sibaté y Cachipay fuerzan la renuncia de estos a sus respectivos cargos (CINEP, 2002b; p.5), pero ya se tenía el registro de un secuestro de su presunta autoría para el año 2000, cuya víctima fue asesinada (CNMH, 2012); otra persona más tendría que ser rescatada de este grupo por efecto de su secuestro, cometido el 19 de agosto de 2004 (CNMH, 2012).

TRANSFORMACIONES DEL TERRITORIO DEL MUNICIPIO DE SOACHA

Soacha tiene una larga historia de cambios territoriales, su primer escenario ubicaba la hoy plaza central en medio del territorio Muisca que, tras ser colonizado por españoles, quienes, a la usanza de su reino, la convierten en una ciudad que crece desde su centro y de ésta manera se fue desarrollando hasta que, en 1898, llega el primer tren de los Ferrocarriles de la Sabana a su territorio, esto marca una fase de transformación al conectar el Distrito Especial con el municipio y de allí con el resto de la Sabana, inicialmente, y hasta el Magdalena, posteriormente.

En ese sentido el territorio ha sufrido transformaciones, en primer lugar, positivas respecto del dinamismo del mismo, en tanto Soacha pasó a constituirse como uno de los corredores viales más importantes del país, vital para el desarrollo de Bogotá; además, su área metropolitana tiene continuidad física, un alto grado de conurbación y un ingente grado de integración con la ciudad capital.

La dinámica del territorio lo ha llevado a que en 50 años se haya transformado de un pequeño poblado lleno de haciendas con una plaza marcando su centro, a una región con cinco ejes de crecimiento distintos, cada uno con un *centro* y dinámicas tan distintas que hasta repiten nomenclaturas dentro del mismo municipio (Flórez, Semana, 2017). Este modelo de crecimiento explica como varias zonas, siendo parte de Soacha, tienen más relación con Bogotá en términos de funcionalidad, cómo las comunas 3 y 4 ó cómo la comuna 1 que se ha desarrollado con cierto grado de autonomía respecto del resto del municipio por medio de la autopista sur. Esta dinámica en el largo plazo ha contribuido a la poca integración entre dichas zonas, situación visible en las vías del municipio que no suelen comunicar unas con otras e inclusive las aíslan;



MEMORIA HISTÓRICA DEL CONFLICTO ARMADO EN CUNDINAMARCA



adicional a esto, las vías que salen de estas zonas comunican únicamente con la autopista sur, escenario que resulta insuficiente para sostener la movilidad del municipio, lo que varias veces se ha evidenciado tras el colapso de los sistemas de transporte existentes en él (Garzón, 2015).

Sumado a esto es importante recordar las dinámicas Soacha – Bogotá, el crecimiento poblacional ya mencionado y que ha sido uno de los más altos del país y las posibilidades de empleo, dada la cercanía con la ciudad, han convertido al municipio en una *ciudad dormitorio* (Cámara de Comercio, 2005), lo que significa que el municipio ya no es, en la realidad, una zona rural o semirural, sino una ciudad satélite de vital importancia para Bogotá; aunque en la práctica el gobierno nacional sigue viendo a Soacha como una región rural con la mitad de los habitantes que parece tener realmente.

En este momento en Soacha se evidencian tres grandes zonas diferenciadas entre ellas y con problemáticas territoriales específicas, el sector tradicional de Soacha, la Soacha colonial, es donde se encuentra la infraestructura institucional; el segundo lugar ha sido parte de la transformación del territorio en las últimas décadas y se constituye en el sector donde se encuentran las urbanizaciones legales, y construidas masivamente, y que son las que se constituyen en el *dormitorio* ya mencionado; por último, la zona con problemáticas marcadas de la que se ha tratado mayormente en el presente documento en tanto es allí donde suelen encontrarse las dinámicas de invasión propias de la llegada de personas en condición de desplazamiento, que suelen tener problemáticas en sus terrenos como la baja o nula cobertura en la prestación de servicios públicos, violencia y falta de seguridad pública, entre otras.

Conociendo este contexto del municipio y recordando la cantidad de personas en condición de desplazamiento llegadas a él entre 1985 y 2016, a saber 58.064 personas, es evidente suponer que la relación entre una y otra variable es negativa; en tanto a la llegada de esta población, estos llegan a los terrenos baldíos en zonas altas del municipio, una zona antes verde en la que existían dos lagunas, sobre todo en la comuna cuatro en Cazucá, viviendo en condiciones de hacinamiento, corrientes en el municipio, sin servicios públicos y con vías precarias.

Entendiendo que el fenómeno del desplazamiento no sólo se refiere al movimiento y que quien sufre por la imposición de éste no se concibe sólo como víctima sino como ser humano, es importante mencionar que, en términos culturales y subjetivos el territorio se resignifica constantemente, para el caso del habitado por personas en condición de desplazamiento se encuentra que éstas en algunos casos habitan en comunidades cuyos integrantes comparten subjetividades propias de su lugar de origen, así pues, a través de la música, la gastronomía o las prácticas colectivas se construyen como comunidad en un intento por mantener su identidad y buscar formas de apropiación del territorio, lo que finalmente determinara también las características de una zona, en distintos tamaños, en tanto se configura la estructura de determinado lugar y las formas de moverse y relacionarse en él. En Soacha un caso representativo es el de las comunidades afro, quienes a través de políticas públicas y uso de los medios de comunicación muestran su presencia en el territorio soachuno fortaleciéndose como identidad colectiva (Garzón, 2015, 58).

Otra transformación del territorio se ha dado debido a la expansión de la minería ilegal en tanto se desarrolla en ecosistemas de paramo, protegidos por la ley, esta problemática aumenta en tanto la práctica ilegal de la minería colinda con la expansión urbana mencionada



MEMORIA HISTÓRICA DEL CONFLICTO ARMADO EN CUNDINAMARCA

anteriormente, en términos ecológicos ambas prácticas han lacerado la región en tanto la necesidad de vivienda ha llevado a ocupar áreas de humedales, ríos y quebradas, e inclusive a quema de bosques.

VICTIMAS DEL MUNICIPIO DE SOACHA

Caracterización de las víctimas del municipio de Soacha

Entender las características de la población víctima del conflicto armado permite generar programas y acciones tendientes a la reparación integral y la restitución de sus derechos, en tanto de esta manera se logran realizar proyectos efectivos en torno a este objetivo entendiendo las particularidades de la población objetivo.

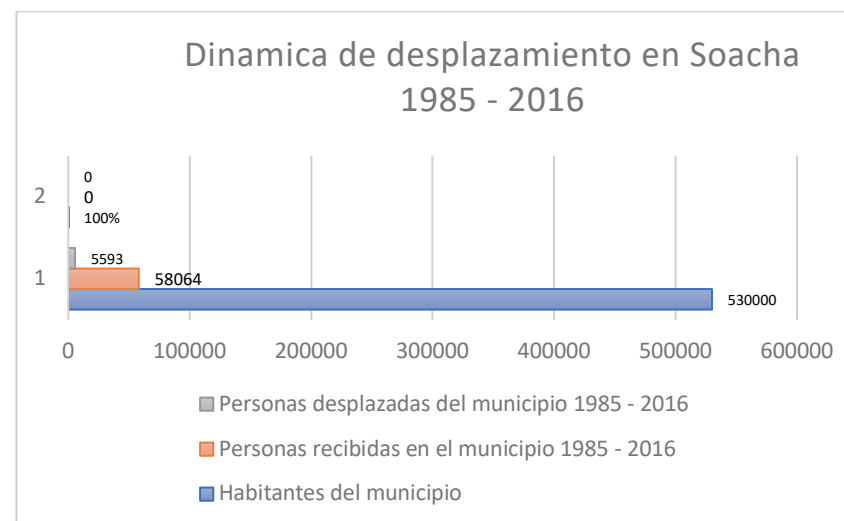
Mujeres	Hombres	0 a 5 años	6 a 11 años	12 a 17 años	18 a 28 años	29 a 60 años	61 años o más
25667	24769	5248	7098	7547	12376	15451	2379

Tabla 55. Clasificación etárea de víctimas registradas en Soacha Fuente. Plan de Acción Territorial municipio de Soacha

De esta manera, actualmente, según datos del Plan de Acción Territorial Municipal (PAT) del municipio, en el territorio se encuentran registradas 50.436 personas, habitantes del territorio, quienes han declarado hechos victimizantes sucedidos en otros territorios, de las cuales 25.667 son mujeres y 24.679 son hombres y de los cuales el 24.5% se encuentra en edades comprendidas entre los 18 y los 28 años, siendo éste el grupo etario más afectado.

El RUV reporta que durante el periodo comprendido entre 1985 y 2016 por lo menos 5.593 personas fueron desplazadas del municipio y han

sido reconocidas bajo la tipología de víctima del conflicto armado o de Víctimas reconocidas por la Sentencia C280 y Auto 119 de 2013, mientras que, durante este mismo período, se registran 58.064 personas en condición de desplazamiento recibidas en el municipio, esto equivale al 10.91 % de la población total de Soacha proyectada a 2017 según censo de 2005.



Gráfica 77. Dinámica del desplazamiento por conflicto armado en Soacha 1985 – 2016 Fuente. Registro Único de Víctimas 2017

Se ha insistido en la posición dicotómica de Soacha en tanto zona de conflicto y expulsora y como zona receptora de población en condición de desplazamiento, en este sentido es importante señalar los procesos de revictimización que vive esta población al llegar al municipio ya que, existiendo presencia de actores armados allí, es común que, a la llegada de aquellos, los últimos les señalen como pertenecientes a algún grupo armado de su región de origen y se generen nuevos hechos victimizantes a esta misma población en este nuevo territorio al que llegan justamente buscando alejarse del primer hecho de violencia; en este sentido y aun cuando parece un pequeño porcentaje, es relevante en varios sentidos,



MEMORIA HISTÓRICA DEL CONFLICTO ARMADO EN CUNDINAMARCA



en tanto la cantidad de población víctima o re - victimizada en un contexto de ciudad y tan próximo a la ciudad capital resulta significativa ; el segundo, que refleja unas dinámicas preocupantes de violencia dentro del territorio ya que evidencia presencia de actores armados en lucha constante de poder y poco confrontados por la débil fuerza policial del municipio.

De acuerdo a los registros se encuentra que la población en condición de desplazamiento que llega a este municipio proviene de los departamentos del Tolima, Norte de Santander, Meta, Caquetá, Huila, Chocó, Antioquia, Bolívar, Boyacá, Valle del Cauca, Cundinamarca, Putumayo, Guaviare y las regiones del Magdalena Medio y Urabá, zonas históricas de conflicto armado; estas poblaciones al llegar suelen ubicarse, en su mayoría, en el sector de Altos de Cazucá.

En resumen, Soacha parece caracterizarse como un municipio receptor que, sin embargo, es una zona de conflicto y esto, en menor medida, la constituye en expulsor, convirtiéndose en una amenaza en tanto el conflicto de violencia interno, además de obedecer a las dinámicas nacionales, puede sumarse a los problemas sociales, económicos y territoriales del municipio convirtiéndose en un problema aún mayor.

Atención a las víctimas – Oferta institucional

En términos institucionales Soacha cuenta con un centro regional de la Unidad para la Víctimas, en funcionamiento desde 2016, enfocado en la gestión social y humanitaria, la prevención y el apoyo a la alcaldía local en sus planes de contingencia y medidas de reparación; estas acciones se guían bajo el marco de la Ley de Víctimas y Restitución de Tierras, para lo cual cada uno de los municipios del departamento de Cundinamarca ha elaborado un PAT, Plan de Acción Territorial para la prevención,

atención, asistencia y reparación integral de las víctimas del conflicto armado, documento que expresa la concreción de la política pública en materia de atención a las víctimas del conflicto armado interno, y los presupuestos asignados para aquellos que han declarado hechos victimizantes en su territorio y residen en él, lo que ha constituido al PAT como la única fuente de caracterización sobre el conflicto armado interno en los municipios.

Actualmente Soacha, a través del centro regional de la Unidad para Víctimas, ofrece 20 programas de apoyo a personas en condición de desplazamiento, habitantes del municipio e inscritas como tal en el Registro Único de Víctimas, apoyos en educación preescolar, básica, media y superior; apoyos en servicios de salud; apoyo en la implementación de proyectos productivos en alianza con la Unidad de Restitución de Tierras, apoyos enmarcados en la entrega de subvenciones económicas a familias y jóvenes y programas de promoción para obtención de vivienda, hacen parte de la oferta institucional para apoyo a personas en condición de desplazamiento del municipio (nomasfilas, consulta web).

Respecto del análisis sobre la oferta institucional, en torno a la atención de víctimas, se evidencia un modelo de protección social del tipo residual, que se caracteriza por enfocarse en la asistencia social, este tipo de ayudas son puntuales y actúan sobre la emergencia. En este sentido el estado interviene entregando servicios que buscan solucionar una situación remedial o mitigar condiciones de vulnerabilidad de familias y/o individuos, entendiendo entonces que no es un asunto de estado de bienestar, sino, más bien de una acción temporal que espera al cambio de condiciones individuales que permitan, a quién se beneficia de dicha asistencia, su propia manutención e ingreso al mercado económico actual (Titmus, 1981, 179).



MEMORIA HISTÓRICA DEL CONFLICTO ARMADO EN CUNDINAMARCA

En este sentido en entrevista con algunos líderes, víctimas desplazadas hacia y desde el municipio, estos manifestaban su descontento en tanto “la ley 1448 pone de manifiesto una política asistencialista, las víctimas no quieren ayudas, quieren oportunidades”⁵² afirman. Adicional a esto ponen de manifiesto la problemática que este tipo de ayuda provoca, a saber, el conflicto entre las propias víctimas y, además, entre éstas y la población civil no considerada víctima, pero en condiciones de pobreza., Así mismo, muchos de estos apoyos se segregan desde la visión étnica, lo que genera conflictos interétnicos complejos en torno a la cantidad de beneficios económicos ofrecidos; adicional a esto, y por este mismo motivo, se han evidenciado problemas de violencia al interior del Punto de Atención a Víctimas del municipio, a este respecto se han presentado amenazas y agresiones físicas y verbales a los funcionarios que laboran en el lugar. Según reportes de dichos funcionarios muchas personas se presentan como aparentes víctimas para hacerse inescrupulosamente con beneficios destinados a esta población (Periodismo público, abril, 2013), situación que obedece justamente al tipo de protección social adelantado.

Es posible afirmar que este tipo de asistencialismo institucional convierte a la persona atendida en una cifra que permita llevar estadísticas de apoyo humanitario, en tanto este cubrimiento está ligado al registro de la persona en condición de desplazamiento. Así pues, si una víctima no se registra, institucionalmente no lo es y por tanto no cuenta, esto carece de sentido en tanto las cifras de desplazamiento no son estables, éstas varían según la institución y/o organización que presente determinado

⁵² Entrevista en jornada de investigación del proyecto a líder de la comunidad afro, quién ha sido obligado a someterse a desplazamiento en 4 oportunidades y que debido a su liderazgo activo en la comunidad de Soacha recibió amenazas que le obligaron a un nuevo desplazamiento interno el último año.

informe de resultados, de esta manera se deshumaniza la atención a la población víctima, generando situaciones de revictimización; adicional a esto suele ser constante que éstas no se registren por miedo a que por este medio les contacten los grupos armados que los obligaron a desplazarse en un primer momento.

En este sentido las personas entrevistadas, si bien resaltaban la importancia del enfoque diferenciado en los proyectos de asistencia a las víctimas, afirman que los funcionarios “No saben atender los enfoques diferenciales, no se están preparados para atender a alguien diferente”⁵³; también referían que el éxito de los programas y proyectos es posible a través de la construcción de comunidades que les permitan construirse como red de apoyo, situación que se limita en tanto el trato es individualizado desde la institucionalidad. Así mismo, resaltan la importancia de sensibilizar a los habitantes, ya asentados previamente en los territorios, “enseñar a los demás cuales son los motivos del desplazamiento, que la gente entienda eso y que uno no se desplaza porque quiere, evidenciar los contextos de los desplazamientos”, en tanto éstos estigmatizan a quienes llegan. En este sentido, dichas jornadas de sensibilización, permitirían que se conozca el contexto en el que se ve obligado a vivir un desplazado y se entienda como la llegada de estos obedece a factores externos a ellos y no, por ejemplo, a su posible pertenencia a algún grupo armado. Una particularidad adicional refiere al hecho de que, siendo víctimas del conflicto armado, se les ofrezca la posibilidad de apoyo para la educación superior pero que al mismo tiempo se les obligue a prestar el servicio militar, “Incluso, el

⁵³ Ibid.



MEMORIA HISTÓRICA DEL CONFLICTO ARMADO EN CUNDINAMARCA



estado no da garantías para estudiar en universidad, para capacitarse, pero sí recluta obligatoriamente a los jóvenes y los obliga a ir a la guerra”⁵⁴, esta situación es vivida no sólo por las personas que llegan a Soacha de otros municipios, también la sufren los hijos de las madres que perdieron familiares tras ejecuciones extrajudiciales perpetradas, justamente, por el Ejército Nacional, cuestión que resulta un absurdo que revictimiza a los familiares de los jóvenes asesinados y a los jóvenes y sus familias desplazadas por el conflicto.

Adicionalmente, las ofertas de apoyo a la educación no son en sí mismas, ni en la práctica un asunto diferencial, en primer lugar, la crisis presupuestal en el municipio es tal que para enero de 2016 la solicitud de cupos escolares en la región promediaba los 80.000 y el municipio tenía capacidad para atender la demanda de 56.000 personas (Redacción Bogotá, febrero, 2016), así pues no es posible para el territorio ni siquiera sostener la demanda de los habitantes; en términos de educación diferencial la cobertura es menor, en este sentido la población en condición de desplazamiento afirma que los colegios no sensibilizan frente al conflicto armado, no se generan campañas pedagógicas frente a la situación de las víctimas, “nos hemos encontrado” en visitas a colegios “... que los estudiantes no están enterados, cuando ocurrió todo ellos eran muy chicos”, afirma la madre de un joven asesinado en una ejecución extrajudicial, quienes en varias ocasiones han tomado esta labor de sensibilización en sus manos, pero mencionan que en la realización de estas jornadas “se han presentado inconvenientes ya que “como uno de los entes involucrados es el estado, entonces se han

encontrado algunos obstáculos para lograr el espacio... y organizar los temas que se van a tratar”⁵⁵.

Adicional al requerimiento de proyectos pedagógicos tendientes a la sensibilización e inclusión de las jóvenes víctimas del conflicto en los colegios, las víctimas mencionan que las capacitaciones a adultos son requeridas, aquí refieren como el SENA capacita únicamente a bachilleres, pero no hay cobertura para personas mayores con el interés de capacitarse, “por ejemplo a mí me gusta pintar, pero sí me permiten aprender a cocinar yo lo hago ¡que rico ir aprendiendo cada cosa! Porque se puede presentar una oportunidad de trabajo”, las personas en condición de desplazamiento y/o las víctimas del conflicto del país y del municipio se acercan a la Unidad de Atención a Víctimas del municipio esperando encontrar una oportunidad de capacitación, sin embargo la capacidad de atención es mínima y las personas hacen filas de días para, en muchos casos, recibir respuestas negativas, por ejemplo, una líder de la comunidad comentaba cómo “fui a la unidad de víctimas y me dijeron que yo podía estudiar, lo primero que dijeron fue si tenía el papel de víctima, en el momento no lo tenía”, lo gestiona y “después volví pero desde las tres de la mañana hasta las tres de la tarde y sale uno más triste y si usted no va con suficiente plata... con el tintico que me fui con eso llegué”. Esta madre, víctima del conflicto armado nacional y municipal, concluye “le dicen a uno que por ser víctima usted tiene derecho, pero a la hora de la verdad, no, nada de ayudas”. Para estas personas es importante en este momento la consecución de un espacio para sus

⁵⁴ Entrevista a líder de la comunidad que debió desplazarse de Soacha por amenazas debido a su gestión comunitaria.

⁵⁵ Entrevista a líder de la organización Madres de Soacha



MEMORIA HISTÓRICA DEL CONFLICTO ARMADO EN CUNDINAMARCA

encuentros, para gestionar actividades que les sirvan como ayuda económica y “hacer las cosas que cada una de nosotras sabemos hacer”.

REPARACIÓN SIMBÓLICA

Avances en Reparación simbólica en el municipio de Soacha

En este momento Colombia se encuentra en un momento coyuntural en el que se enfrenta a una transición, se ha iniciado un proceso que busca dejar atrás un conflicto armado cuya duración se ha extendido por más de 50 años, institucionalmente se han tomado decisiones políticas que buscan garantizar los derechos de las víctimas de violaciones a los derechos humanos. En este sentido el derecho a la reparación se apuntala como un mecanismo vital para que esta transición logre recuperar un país azotado por el conflicto, de la misma manera es importante que dentro de ésta se realicen reparaciones simbólicas tendientes a una reparación integral, esto en tanto el país y sus habitantes requieren superar los hechos violentos sufridos sin olvidarlos, de modo que éstos no se repitan y a través de herramientas simbólicas las víctimas puedan ser nombradas y dignificadas.

Entendiendo la reparación simbólica dentro de un marco de transición, como una herramienta que permite, entre otras, la preservación de la memoria histórica, el perdón público y el restablecimiento de la dignidad de las víctimas, se encuentra que en el municipio de Soacha se han venido realizando algunas actividades tendientes a la mejora en las condiciones de vida material y emocional de los y las migrantes víctimas del conflicto armado, sin embargo, las particularidades del municipio dificultan el proceso, en tanto esta labor incluye el trabajo comunitario activo, en este sentido la persecución a líderes y población desplazada

por los actores armados existentes en el municipio disminuyen la posibilidad de participación de los mismos, además, las dinámicas de violencia y las limitaciones sociales y económicas del municipio limitan el alcance de los proyectos.

En términos generales las acciones encaminadas a la reparación simbólica están dimensionadas institucionalmente dentro del marco de la reparación integral a las víctimas, pero, entendiendo, como se ha mencionado, que las instituciones consideran a las víctimas como cifras de una estadística de cumplimiento ¿cómo medir las herramientas dadas para sanar y hacer duelo? ¿de qué manera medir el nivel de catarsis de una víctima en determinada actividad?

Entendiendo que cualquier respuesta a esta pregunta es subjetiva y está abierta a múltiples interpretaciones, en el presente apartado se hará referencia a las actividades realizadas a manera de conteo y, en caso de contar con testimonios, a la percepción de algunos participantes sobre las mismas.

En Soacha las acciones en torno a la reparación simbólica se han hecho visibles, sobre todo, por prácticas de paz positiva, en las que a partir de la participación y la organización social se han hecho intentos por fortalecer el tejido social, el respeto por el otro y la superación de condiciones estructurales, como una manera de construir condiciones sociales más justas (Galtung, 2003), dichas acciones suelen ser propuestas y adelantadas por mujeres víctimas del territorio, y en gran cantidad por la organización Madres de Soacha, quienes han promovido diversas acciones en torno a la reparación, exigiendo el reconocimiento de sus derechos, además de exigencias de verdad, justicia, reparación integral y garantías de no repetición; en este sentido es importante recalcar dicho empoderamiento de las mujeres en el territorio, líderes





MEMORIA HISTÓRICA DEL CONFLICTO ARMADO EN CUNDINAMARCA



comunales quienes integran a sus labores diarias nuevas maneras de construir relaciones de organización social, que promueven nuevas formas de subjetividades en la organización de colectivos y en la conformación de conciencias comunales capaces de romper con las dinámicas individualistas impuestas en la sociedad (Foucault, 1991, 60).

Es importante aclarar que la referencia en términos de enfoque de género no busca deslegitimar las acciones llevadas a cabo por los hombres líderes de la comunidad, sino que justamente entendiendo que “hombres y mujeres ocupan diferentes posiciones, tienen distintas experiencias, necesidades, fortalezas y habilidades” (Truño, 2007, 133) se puede aclarar cómo las organizaciones de víctimas, y éstas individualmente, en Soacha se empiezan a visibilizar sobre todo a partir de la tragedia vivida por las ejecuciones extrajudiciales y las acciones y movilizaciones adelantadas por las Madres de Soacha. Tales acciones ofrecen una visibilidad nacional que les permite potenciar otras maneras de resignificación y empoderamiento del territorio llevadas a cabo por víctimas del desplazamiento.

Entonces, dichas mujeres a partir de las acciones de la organización han promovido actividades que buscan consolidar la integración comunitaria, por ejemplo, una de estas lideresas, junto con otros líderes del territorio se han unido para crear y fortalecer la organización de la comunidad afro en Soacha, a partir de festivales, como el Francisco de Asís, realizado periódicamente desde el año 2010. Adicional a esto, en este momento la comunidad plantea la necesidad de hacer un censo para conocer la cantidad de personas afro en Soacha y, de esta manera, poder conocer cuántos son, a quién llegar y que actividades de empoderamiento realizar.

Varias organizaciones han realizado actividades en torno a la lucha contra la impunidad y el no olvido, entre estas cabe mencionar la realización de dos películas realizadas en torno a los sucesos de las ejecuciones extrajudiciales, *Silencio en el Paraíso* y *La Semilla del Silencio*, la primera retrata la problemática social que permite a las fuerzas militares engañar a jóvenes para posteriormente llevarlos a municipios en conflicto para ser asesinados y mostrados como bajas guerrilleras; la segunda refiere el caso de una fiscal, abogada de derechos humanos que tras iniciar una investigación sobre la complicidad de un importante miembro de las Fuerzas Armadas es víctima de amenazas y persecución; éstas películas fueron mencionadas por víctimas dentro de las actividades de investigación, afirmando sobre *Silencio en el Paraíso* “mejor dicho, ustedes ven esa película y no hay que contarles la historia de cada muchacho” y sobre la segunda creen que se realizará una segunda parte porque no se sabe si la abogada fue asesinada o no.

Entonces a partir de las denuncias, los actos performativos, las marchas, las charlas en colegios y actos culturales, entre otros, estas mujeres se han convertido en un símbolo que evidencia un complejo contexto nacional y local en el que la impunidad, la pérdida de familiares y la revictimización se unen a escenarios regionales de alta vulnerabilidad como el encontrado en Soacha, así pues, se resalta la labor de esta organización y las que se potencian diariamente dentro del municipio y que buscan resistir al olvido, cambiar las maneras estructurantes de relación, hacer catarsis individuales y colectivas de sus sufrimientos, posicionarse a través del uso de espacios públicos, convocar a una comunidad individualizada por las prácticas estatales, a actividades desarrolladas en clave de memoria, encaminadas a la no repetición de tan dramáticos hechos, en ese sentido, enfocadas a una reparación simbólica.



MEMORIA HISTÓRICA DEL CONFLICTO ARMADO EN CUNDINAMARCA

Es evidente que estas acciones no hubiesen tenido la potencia que tuvieron sin el apoyo de las instituciones locales, nacionales e internacionales, estas han apoyado, desde 2010 hasta ahora, de diversas maneras, acciones tendientes a la visibilización de las problemáticas en torno al conflicto armado en el municipio. Actividades gestionadas a través del Salón de la Transparencia y la Secretaría de Gobierno, como el *Desármate, concierto por la paz*, realizado en 2013, el apoyo del Alto Comisionado de las Naciones Unidas para los Refugiados (ACNUR), las acciones realizadas por el Programa de las Naciones Unidas para el Desarrollo, los programas grandes o pequeños realizados a través de la Unidad de Atención a las Víctimas, han aportado en mayor o menor medida en el camino hacia la reparación simbólica de las víctimas del conflicto armado en el municipio.

Expectativas de la reparación simbólica

La propuesta de Aula Viva se trata de un encuentro de formación con sentido y apropiación de los territorios, en lo que se refiere a la realidad compuesta por elementos sociales, ambientales, económicos, políticos y culturales, con relaciones de interdependencia y causalidad, que son objeto de observación, conceptualización y comprensión durante la formación para identificar líneas de acción prioritarias tendientes a la reparación simbólica de las víctimas del conflicto armado que habitan el municipio, en este sentido el Aula Viva se presenta como una herramienta que brinda, entre otros, elementos para que las víctimas se asuman como agentes de cambio hacia la reconciliación que permita lograr la convivencia pacífica en el territorio.

⁵⁶ Este *positivamente* hace referencia al hecho de que la acción se hace dentro de un proceso cuya finalidad es la recuperación o catarsis de la víctima.

Para el municipio de Soacha, dentro de la metodología del Aula Viva, se resalta la importancia del hacer memoria, de recordar y relacionar los procesos en torno al conflicto armado para entender el paso a seguir. En ese sentido se recuerda que durante los años 50 y 60 se vivieron momentos de intensos odios, odios políticos que se convirtieron en personales y que se heredaban a la familia, esos odios decantaron en fuertes períodos de violencia que a la larga motivaron la conformación de grupos insurgentes; en el Aula se resalta el momento coyuntural que se vive, en tanto uno de estos se desmoviliza, pero lo hace en condiciones diferentes a las demás ocasiones en que este tipo de negociaciones se había dado, a saber, se hace dentro del marco de un proceso de paz que busca ofrecer garantías de no repetición, meta alcanzable únicamente garantizando el cumplimiento de los cuatro ejes referentes a los derechos de las víctimas, a saber, dichas garantías, justicia, verdad y reparación, entonces, se afirma que es a partir del recordar *positivamente*⁵⁶ los procesos vividos que se entienden las transformaciones de las maneras de vivir de cada uno después del hecho victimizante lo que lleva a objetivar cómo esto ha reorganizado las maneras en que se convive con sí mismo, los demás y el entorno, para, de esta manera, buscar individual y colectivamente la mejor manera de continuar adelante, entendiendo que lo sucedido es imposible de borrar⁵⁷ y acogiendo a las dinámicas emocionales de cada víctima.

En este sentido la memoria se convierte en una categoría compleja que bien puede referirse al mero hecho de recordar, pero que en este caso se inscribe dentro de otras exigencias que lleven, si no al perdón, tema

⁵⁷ Una de las víctimas participantes en el Aula al respecto afirmaba “esto psicológico que nos quedó no nos lo quita nadie”





MEMORIA HISTÓRICA DEL CONFLICTO ARMADO EN CUNDINAMARCA



aún difícil para algunas víctimas⁵⁸, al uso de ésta como dispositivo para continuar. Por ejemplo, dentro de las actividades de *hacer memoria* realizadas, una participante recuerda cómo antes cantaba junto a su padre, quién tocaba distintos instrumentos como la guitarra y la bandola, pero que tras los distintos hechos violentos que tuvo que padecer su voz se opacó, ahora bien, tras esto, ella expresa lo mucho que añora volver a cantar.

En este sentido se menciona la importancia de tener claridades sobre qué se recordará y qué no y se invita a evaluar el papel de los medios de comunicación en este momento trascendental, en tanto estos tienen un papel vital dentro de la construcción de opinión pública, papel que, lamentablemente ha tenido un carácter amarillista que puede perjudicar en gran medida cualquier proceso tendiente al cumplimiento de los cuatro ejes mencionados. Al respecto líderes participantes afirman que a pesar que “nos han olvidado mucho los medios”, “hemos logrado que esto no quede en el olvido, porque realmente no está en el olvido”; para ellos el *recuerdo vivo*⁵⁹ es vital y “la lucha que hemos dado es esa, que esto no se haya quedado ahí callado, tapado”, entonces, el papel de las instituciones tendientes a la reparación simbólica de la persona en condición de víctima debe propender por conservar y respetar dichos recuerdos.

En un tercer momento dentro del Aula, a través de una dinámica alegórica, se afirma que todo en la vida es simbólico, así pues, el simbolismo alimenta y nutre las relaciones, en ese sentido se cuestiona

⁵⁸ Respecto a la pregunta ¿Cómo se imaginaría una reparación simbólica? Una asistente respondió que se “sentiría aliviada si les hicieran a esas personas que la agredieron lo mismo que le hicieron...” y afirma que no entiende porqué “han premiado a esa gente con casa y sueldo mientras las víctimas andamos sin nada”.

sobre lo que cargan en la *mochila* los asistentes, dicha *mochila* funciona como alegoría que refiere, bien a la maleta o bolso de cada participante o bien a la cabeza, mente, corazón o alma de cada uno; la diversidad de respuestas evidenciaban el punto, los asistentes planteaban y replanteaban sus respuestas “pues realmente sin tener toda esta reflexión un tiempo atrás porque cargas dentro de la mochila tantos recuerdos que causan tanto dolor que tiene uno ahí como recopilado, no sé, creó que faltó algo más, una personas que hicieran este proceso, porque seguir manteniendo todas esas cosas, esos recuerdos ahí, era seguir martirizándonos y, no sé, pero creo que la gran mayoría de las mamitas han esperado bastante y decidir recoger todo y guardarlo de un ser, que no se ha olvidado, que está ahí porque lo necesito, pero que no me está causando el dolor mientras que si quiero recargar mi mochila, por así decirlo, de buenas energías, de una buena lucha, de ir buscando la verdad y buscar llegar a un perdón, porque pienso que es una manera de sanación, porque no es bueno quedarse uno con esa rabia, con ese odio, porque al comienzo a mí eso me genero mucha rabia, mucho odio, por donde quiera que iba me encontraba militares y entonces yo quería asesinarlos, sentía que todo se me revolvía por dentro y no es bueno vivir con eso porque igual de eso uno también se enferma y pues ya al través de este tiempo que ya cumplimos nueve años creo que día a día nos hemos estado fortaleciendo, hemos aprendido bastante, de hecho había partes donde nosotras íbamos y era difícil hablar de estos temas porque el dolor y el llanto no nos dejaba pero pues hoy en día tenemos una caparazón un poquito más fuerte, porque somos conscientes de que esto igual no puede quedar en el olvido hay que seguir visibilizando para que

⁵⁹ Este juego de palabras se usa como una manera de expresar las sensaciones que generan los actos de recordar sucesos victimizantes, en este sentido son hechos que perduran en el tiempo, que, aunque acontecieron hace muchos años, siguen vivos en la mente de quién los evoca y genera sensaciones vívidas, en este sentido son recuerdos vivos.



MEMORIA HISTÓRICA DEL CONFLICTO ARMADO EN CUNDINAMARCA

no haya repetición de estos hechos y que algún día digan la verdad”, resaltando entonces la importancia de no olvidar, no como una manera de sufrimiento, sino como una lucha contra el olvido que permite momentos de catarsis del hecho victimizante.

A este respecto los participantes afirmaban cómo los trabajos en torno a la memoria constituyen también un trabajo a la vida, en tanto “la persona muere cuando la gente te olvida, es importante dejar un legado”, así pues, dos funciones tienen para ellos estos trabajos de memoria, en primer lugar honrar la vida de quienes fueron asesinados en acciones violentas y, en segundo, mostrar la capacidad de resiliencia de las víctimas, encontrando en la lucha por los derechos de las víctimas un motivo trascendental para vivir.

Dentro del marco de las actividades realizadas con el fin de dignificar y honrar la memoria de las víctimas, líderes y lideresas se han encontrado con la indiferencia y el desconocimiento de la sociedad frente a sus casos, en sus lugares de residencia, colegios y lugares de trabajo “la gente desconoce cuáles son los motivos del desplazamiento” lo que conlleva problemas de estigmatización y/o al fastidio y enojo de los habitantes del municipio frente a la llegada de personas en condición de desplazamiento al territorio, por tal motivo, los participantes refieren la importancia de realizar jornadas de sensibilización frente al problema del conflicto armado, para que “la gente entienda eso y que uno no se desplace porque quiere”, proponen también, que dichas jornadas se realicen con la comunidad y también con los jóvenes de los colegios en tanto éstos son muy jóvenes y no conocen nada sobre el conflicto.

Esto último lleva a otra problemática, lo difícil que resulta para un joven desplazado la inserción efectiva a la comunidad estudiantil, las víctimas reclaman una “educación enfocada en la multiculturalidad, ...para crear

identidad y respetar la de cada uno”, en este sentido se sugiere la construcción de currículos que tengan en cuenta los contextos de los estudiantes, teniendo enfoques diferenciales que permitan la inserción del joven en este nuevo escenario al tiempo que le permitan la generación de una nueva identidad fortalecida y empoderada, evitando su desertión y el aumento en las problemáticas sociales del territorio que se derivan de esto.

Respecto de la participación activa de los líderes y lideresas, estos demandan seguridad en sus labores dentro de la comunidad, solicitan garantías de participación, en tanto son, de nuevo, víctimas de amenazas y persecuciones por sus gestiones, en este sentido piden ser tenidos en cuenta por el Estado ya que “cuando pasan cosas contra un líder” este hecho “solo lo rodea el silencio”, piden que “soñar sea un amanecer real” que les permita seguir participando de los espacios de gestión comunal.

Durante todo el proceso del Aula Viva los participantes recalcan la importancia del sentido de justicia como una manera de sanar, refieren la significación de que los actores armados, más allá de la justicia jurídica, “reconozcan sus delitos y se disculpen por ese error”, pero que este reconocimiento pueda considerarse honesto y no se limite al parafraseo de un falso lamento o la afirmación de que “les vamos a hacer un monumento y ya”, refiriéndose a la condena a 21 militares en abril de 2017, en este caso las familias de las víctimas de ejecuciones extrajudiciales esperan la aceptación, arrepentimiento y juzgamiento de los culpables y solicitan que para este proceso jurídico se entienda que éstas muertes no hicieron parte del conflicto armado, sino del interés de hombres por recibir prebendas en sus empleos.

Volviendo al tema educativo las víctimas consultadas, además de señalar la importancia de la educación multicultural, solicitan proyectos de



MEMORIA HISTÓRICA DEL CONFLICTO ARMADO EN CUNDINAMARCA



educación incluyente, que respeten la identidad, en tanto “en Colombia hay 36 lenguas diferentes y nos imponen una sola”, en este sentido afirman que el modelo educativo no respeta la identidad y se preguntan “¿Cuándo nos vamos a educar para la paz?” en este sentido solicitan nuevos espacios que permitan aprender a afrontar la paz, ya que “no sabemos que hacer para hacer la paz” “...pero sabemos que si nos dicen que hay que entrar en la guerra, cogemos un fúsil rapidito”, para ellos el estado no da garantías para estudiar y capacitarse en los niveles básico y superior, pero sí recluta obligatoriamente a los jóvenes y los obliga a ir a la guerra, entonces solicitan cortar con estas dinámicas de participación obligatoria en la guerra.

Adicionalmente, uno de los aportes del proyecto Memoria Histórica Viva del Departamento de Cundinamarca en el contexto de la actividad de Aula Viva fue la socialización sobre el concepto *reparación simbólica* en tanto los asistentes afirmaban que desconocían del tema. A partir de dicha socialización estos propendieron por actividades que estuviesen orientadas al fortalecimiento de los colectivos en condición de victimización, además de la garantía de espacios de reunión en el municipio para llevar a cabo las reuniones y actividades programadas por estos; otras propuestas propenden por atención psicológica periódica y talleres que trabajen efectivamente los temas de reconciliación, psicología y perdón, en este sentido afirman que ya hicieron parte de la guerra porque pusieron a sus familias pero que en este momento son parte de la paz porque están dispuestos a trabajar para salir de esa situación.

RECOMENDACIONES Y CONCLUSIONES

Del proceso de análisis de la información encontrada, tanto en la fase de investigación como de intervención en el municipio de Soacha, se

evidencian las alarmantes cifras de desplazamiento hacia y desde el municipio, sin embargo, se sabe que dichas cifras no son exactas y que el único registro lo ofrece la Unidad de Atención a Víctimas. Se ha referido ya el caso de quienes no se registran por temor a persecución de grupos armados, por lo que es posible inferir que existen una mayor cantidad de habitantes del municipio, víctimas de conflicto armado llegadas en condición de desplazamiento, que las registradas. En ese sentido se invita a la realización de un censo de la población que determine el número real y total de los habitantes llegados en condición de desplazamiento y de las víctimas del conflicto armado, para que las proyecciones, formulación de proyectos y ejecución de los mismos tengan una base cuantitativa real que permita tener un amplio espectro de atención.

En este sentido y, cómo constante, se evidencia la necesidad de un cambio en las prácticas estatales respecto de los enfoques de multiculturalidad y educación, en tanto las relaciones de poder en las dinámicas de atención estatal hasta el momento legitiman una violencia estructural que impide el desarrollo individual y colectivo de las víctimas del conflicto armado al promover una política social asistencialista que no las empodera, sino que dentro de sus procesos las individualiza y revictimiza, cubriéndolas con el manto del ser víctima y eliminando la posibilidad de construir o reconstruir una identidad propia dentro del territorio. En este caso se propone llevar a cabo actividades que propendan por sensibilizar a víctimas y habitantes del territorio sobre la importancia de la construcción del tejido social a partir de la interacción cultural, del reconocimiento de las diferencias, de la recuperación de memoria común para la generación de una nueva identidad común que conlleve a la apropiación positiva de sus entornos y a prácticas sanas de empoderamiento del mismo, así mismo, se propone el apoyo estatal a



MEMORIA HISTÓRICA DEL CONFLICTO ARMADO EN CUNDINAMARCA

las acciones comunitarias e individuales que de estas prácticas se generen.

Sobre esto, y tras la constante mención de este tema por los participantes del proyecto, se recalca la importancia de la apertura de espacios en colegios e instituciones educativas, además de la generación de currículos y prácticas al interior de las instituciones referentes al tema del conflicto armado, del fenómeno del desplazamiento y de la multiculturalidad, ya que en estos espacios se aporta en varias dimensiones, primero al recibir al joven en condición de desplazamiento pueden ser el lugar de inserción propicio a la nueva comunidad, lo que para éste decantará en nuevas redes de apoyo y, posiblemente, en la disminución de deserciones escolares, adicional a esto, el trabajo en este escenario permitiría la apropiación asertiva del territorio por parte de los jóvenes en condición de desplazamiento e inclusive de los residentes del municipio. En este caso se hace imperiosa la necesidad de ampliación de los recursos destinados a educación ya que se ha establecido que la cobertura resulta insuficiente y este es un factor vital para la aplicación de las sugerencias mencionadas.

Adicional a esto, fue ampliamente mencionado por las víctimas durante la fase de investigación, la necesidad de generar espacios de intercambio y compartir entre las personas victimizadas, con lo que lograrán fortalecer su tejido social y generar colectivos que les permitan consolidar las actividades de cabildeo e incidencia tanto con la comunidad del municipio como con las instituciones y autoridades estatales. Se resalta la labor de la organización Madres de Soacha, que ha evidenciado una fuerza de espíritu y fortalezas inigualables, al trabajar en acciones simbólicas y de recuperación de memoria, sobre el conflicto armado y las ejecuciones extrajudiciales, dentro y fuera del país; en este sentido se considera de gran relevancia el apoyo a estas

acciones tendientes a la búsqueda de la verdad y la recuperación de memoria como espacios que garantizan la no repetición.

En todo caso, como se ha evidenciado a lo largo del presente trabajo, Soacha es un municipio con diversas problemáticas a lo largo de su historia, así pues, si no se desarrollan soluciones para los problemas estructurales, las acciones que se desarrollen en beneficio de la comunidad víctima del conflicto armado, resultarán en paliativos que no generarán soluciones a largo plazo; entonces, es importante abordar las problemáticas sociales, económicas, de infraestructura y educación del municipio para que los proyectos enfocados en la población víctima sean soluciones y no causa de conflicto entre los pobladores del territorio y para que no se traduzcan en nuevos procesos de revictimización.



13. PROVINCIA DE SUMAPAZ

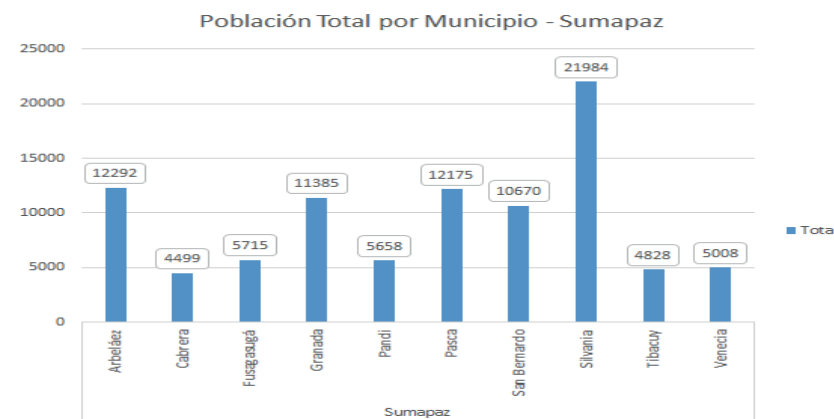
CARACTERÍSTICAS DE LA PROVINCIA DEL SUMAPAZ

La provincia del Sumapaz, ubicada en el suroccidente del departamento de Cundinamarca, tiene una extensión de 1.798,52 Km² y está compuesta por 10 municipios (Tabla 65). Limita por el norte con las provincias de Tequendama y Soacha, por el sur con el Departamento del Tolima y del Huila, por el oriente con la ciudad de Bogotá, D.C., y por el occidente con la provincia Alto Magdalena (CCB 2008).

Municipios	Área Km ²	%
Arbeláez	147,76	0,70%
Cabrera	442,42	2,00%
Fusagasugá	178,11	0,90%
Granada	62,02	0,30%
Venecia	127,58	0,50%
Pandi	67,83	0,30%
Pasca	270,33	1,20%
San Bernardo	244,2	1,00%
Silvania	162,91	0,70%
Tibacuy	82,68	0,40%

Tabla 56. Extensión territorial municipios de la provincia de Sumapaz Fuente Gobernación de Cundinamarca, 2013

La provincia cuenta con una población total de 190,590 habitantes (Gobernación de Cundinamarca, 2014). (Gráfica 65) siendo la sexta provincia con mayor densidad poblacional, donde el 65,7% vive en la zona rural y 34,3%, en las cabeceras municipales de los municipios.



Gráfica 65. Poblacion Total por municipio - Provincia de Sumapaz. Fuente: Gobernación de Cundinamarca, 2014.

La mayor concentración de población se encuentra en el municipio de Fusagasugá con 129,301 habitantes que aporta el 60,6% de la población de la provincia. (Gobernación de Cundinamarca, 2013: 45)

Contexto histórico

La historia de esta provincia viene ligada de manera necesaria a múltiples luchas campesinas, en las que ella misma no solo ha sido su escenario, sino también su objeto. Es homónima con una localidad bogotana, un río y un páramo y ello no es gratuito. Los municipios de Cabrera, Pandi, Pasca, San Bernardo y Venecia, así como las locaciones ya mencionadas, conformaron una antigua provincia llamada el Alto Sumapaz (Varela y Romero, 2006: p. 269-270), en la que se gestó el proyecto de la Colonia Agraria, como respuesta a los despojos de tierra por parte de los latifundistas por una parte y a la infravaloración del trabajo realizado por colonos y arrendatarios por otra. Ya esta confrontación sirvió de base



MEMORIA HISTÓRICA DEL CONFLICTO ARMADO EN CUNDINAMARCA



para hechos relevantes en esta provincia, de los que se dará cuenta más adelante en esta sección.

Posee todos los pisos térmicos, cobija el Páramo más grande del mundo que lleva su mismo nombre y que comparte con la localidad Sumapaz del Distrito Capital y con los departamentos del Huila y Meta, lo que hace a la región rica en recursos hídricos como la cuenca del río Sumapaz, formada por los afluentes del río Chocho, que tiene como afluentes los ríos Subia y Barroblanco; el río Cuja, formado por las quebradas Bosques y Corales, el afluente del río Negro con la quebrada Legía, que se conoce como estrella fluvial de Sumapaz. Así mismo, la provincia cuenta con los ríos Pilar y San Juan.

Frente a su conectividad vial, cuenta con el corredor de doble calzada Bogotá –Girardot que conecta la capital con el sur occidente del país del cual se benefician directamente los municipios de Granada, Fusagasugá y Silvania. Para llegar a los municipios restantes de la provincia se deben tomar vías en su mayoría en mal estado.

Sumapaz se caracteriza a finales del siglo XIX por ser el centro económico de Cundinamarca en cuanto a la explotación de madera, la ganadería, la producción de café y papa. Durante los años 30 la crisis mundial y el triunfo del partido liberal dieron paso a un periodo conflictivo en la región generando la evolución del movimiento campesino más persistente de Colombia durante el siglo XX con el liderazgo de Juan de la Cruz Varela. Este territorio desde la época colonial por sus características físicas, presenta conflictos agrarios por las tierras y los cultivos, pero, en definitiva, el Bogotazo generó toda una revuelta que iba más allá de la diferencia partidista regional del Sumapaz, orientada

más bien a lo agrario: la lucha por la tierra, el precio del jornal y las obligaciones laborales. (Londoño, 2017)

En líneas muy generales, esta provincia fue en primer lugar, un territorio dividido en pocas haciendas gigantescas en manos de muy pocos terratenientes, que explotaban de forma laboral a los campesinos cuyas tierras absorbían y negaban sus derechos a la propiedad (Movimiento Regional por la Tierra, 2015). En cuanto los campesinos se organizaron, lograron legalizar su situación y presionar a los latifundistas para que cediesen terrenos baldíos en favor de ellos, quienes podían trabajarlos y obtener el provecho que correspondía a su labor.

Fue la riqueza de sus tierras por su abundancia hídrica y presencia de todos los pisos térmicos, características que desde comienzos del siglo pasado agudizaron la disputa entre terratenientes y campesinos colonos por el dominio del territorio. Esto, sumado a ser parte del páramo de Sumapaz, corredor estratégico que conecta a la provincia con la Capital de País y con poblados del Meta (Varela y Duque 2011) como La Uribe y el Duda, lugares insignia de la lucha agraria campesina que posteriormente se transformaría en la lucha guerrillera, fueron las características que hicieron que el sobrenombre de “zona roja” perdurara hasta la primera década del siglo XXI.

EL CONFLICTO ARMADO EN LA PROVINCIA DE SUMAPAZ

Las confrontaciones entre campesinos, colonos y latifundistas en la región del Sumapaz y el Oriente del Tolima tenían sus orígenes desde la colonización, pero fue la respuesta violenta y sin tregua de gobernantes y terratenientes, quienes miraban con recelo a los agrarios y defendían la idea de eliminar de raíz cualquier indicio de organización de los



MEMORIA HISTÓRICA DEL CONFLICTO ARMADO EN CUNDINAMARCA

labriegos, lo que obligó a éstos a fortalecerse colectivamente (Varela y Duque, 2011) y armarse.

Las luchas agrarias de los años 30, se caracterizaron por ser individuales o familiares en la búsqueda de acabar con un sistema heredado de la esclavitud, latifundistas con enormes fincas de miles de hectáreas, quienes arrendaban o daban trabajo a peones bajo pésimas condiciones laborales, extensas jornadas y condiciones desiguales. En Cundinamarca y Tolima el propietario y el trabajador se consideraban no pertenecientes a la misma raza, lo que agudizó el mal trato contra quienes consideraban inferiores (Vega, 2004:13)

Los municipios de Cabrera, Pandi, Pasca, San Bernardo y Venecia, así como la localidad y el Páramo de Sumapaz, conformaron una antigua provincia llamada el Alto Sumapaz (Varela y Romero, 2006: p. 269-270), en la que se gestó el proyecto de la Colonia Agraria como respuesta a los despojos de tierra por parte de los latifundistas, a la infravaloración del trabajo realizado por colonos y arrendatarios y a otro tipo de abusos.

“.. aquí el problema era bien delicado para la gente que tenía su parcela, como es el caso de mi papá, donde trabajan en la parcela tres días por su cuenta y los otros tres días había que trabajarlos de balde al dueño de la hacienda, pues la situación era muy complicada para el trabajador, para el colono campesino, porque además de dar el trabajo, el hacendado o el mayordomo de la hacienda, tenía derecho a todo, hasta a la ‘pernada’ de mujeres y de hijas, entonces era muy complicado. Esta situación no se daba solamente en el sector donde nosotros vivíamos sino también en la parte alta del Sumapaz” (González, 2014).

En líneas muy generales, esta provincia fue en primer lugar, un territorio dividido en pocas haciendas gigantescas a manos de muy pocos terratenientes que explotaban de forma laboral a los campesinos cuyas tierras absorbían y negaban sus derechos a la propiedad (Movimiento Regional por la Tierra, 2015). “Mi padre contaba que lo que hoy es el municipio de Venecia, antes se llamaba Ospina Pérez, porque en toda esta región mandaban personas de alto nivel del Gobierno, entre los que también estaban Ospina Pérez y Rojas Pinilla.” (Administrativo Alcaldía, entrevista del 23 de junio de 2017, Cabrera)

Al finalizar la década de 1940, los colonos de Sumapaz habían logrado reconocimiento de la posesión de sus tierras por la vía de adjudicación de baldíos y la parcelación de varias haciendas. (Gonzalez, 2014). Aunque Rojas Pinilla en el poder promulgó políticas populistas de democratización de la tierra, de las cuales se beneficiaron algunos medianos adjudicatarios, los principales beneficiarios fueron de nuevo los grandes adjudicatarios. Siendo las políticas especialmente fallidas en la región del Sumapaz, en donde prevaleció por encima de los buenos intereses expresados, la defensa de los grandes latifundistas. (CNMH, 2016).

“Antes de 1955 recuerdo que, en ese pueblito de La Concepción, le pegaban y humillaban a la gente, yo sería muy joven porque no me decían nada, yo solo miraba. Y la gente se iba así descalabrada para lo que se conocía como el Plan del Sumapaz o para San Juan. Nos encontrábamos con ese problema, le decían a la gente que cachiporro, que collarejo, por ser liberal, así principiaron, en esa época no había conocido más colores políticos sino liberal y conservador” (Victima de desplazamiento. Entrevista del 23 de junio de 2017, Cabrera).



MEMORIA HISTÓRICA DEL CONFLICTO ARMADO EN CUNDINAMARCA



Fue en definitiva el Bogotazo en 1948, el evento que generó toda una revuelta que iba más allá de la diferencia partidista regional (del Sumapaz) orientada más bien a lo agrario: la lucha por la tierra, el precio del jornal y las obligaciones laborales (Londoño, 2017) y truncó el proceso de inicios de democratización de la tierra. La violencia desatada por el asesinato de Gaitán, “generó una gran violencia de la que los campesinos sufrieron grandes atropellos por parte de los ‘Chulavitas’, como la masacre de Pueblo Nuevo, que motivaron la transformación de la organización agraria en guerrilla campesina bajo la orientación y dirección de Juan de la Cruz Varela” (Referencia sobre la ‘Hacienda Sumapaz’ Archivo de Germán Guzmán Campos, 1962 Citado por Molinos, 2014: 85).

“Juan de la Cruz Varela era un líder agrario, campesino, que llegó con otros colonos, y cuando el dueño de todas estas tierras se dio cuenta que le estaban invadiendo, comenzó a reclamar sus tierras, y al ser personajes del alto del Estado, la única forma que vieron fue la vía militar, entonces el Ejército Nacional vino a sacar a los campesinos colonos de sus tierras de forma violenta, pero ellos hicieron resistencia porque no iban a dejar botado el esfuerzo de tantos años y resistieron con machetes afilados. Los campesinos se dieron cuenta que le podían hacer frente y empezaron a matar también soldados y centinelas y comenzaron a apoderarse de los fusiles uno a uno hasta que se fueron armando. Los líderes eran Juan de la Cruz y unos señores Romero” (funcionario de la Alcaldía de Cabrera, entrevista del 23 de junio del 2017, Cabrera).

Los latifundistas, sin embargo, de la mano del ejército, organizaron bandas criminales que sembraban el terror en esta zona con el fin de

afectar la productividad de los pequeños campesinos y de hacerse a las que consideraban sus propiedades, ahora en manos de los que fueron sus labriegos, en el marco de la época de la Violencia (Movimiento Regional por la Tierra, 2015); este accionar cesó de manera temporal cuando subió Gustavo Rojas Pinilla al poder, pero ahora el ejército era quien cazaba comunistas en el territorio, por lo que la confrontación en su interior se repitió, hasta que llegó a las reformas agrarias que facilitaron la creación de zonas de reserva campesinas (Movimiento Regional por la Tierra, 2015; Varela y Romero, 2006), de las que se hablará en el apartado de Cabrera, ya que este municipio contiene una.

“Algunos de los campesinos habían sido reservistas entonces empezaron a enseñarle a los otros como usar las armas. Entonces el Gobierno ya mandó a bombardearlos y hubo mucho desplazamiento, empezaron a regarse unos hacia Tolima, otros hacia el Huila. Después del bombardeo la gente comenzó a regresar a sus tierras, pero ya con rencor, y en el camino para llegar a sus fincas se encontraban con el ejército y entonces siguió la guerra. Comenzaron así las famosas luchas agrarias, pero por la vía armada, y es ahí donde surgieron las primeras guerrillas, y se cuenta que alguien que vino de Rusia empezó a enseñar tácticas de guerra, y se dice que ahí llegó el comunismo con un nivel organizativo muy fuerte”. (funcionario de la Alcaldía de Cabrera, entrevista del 23 de junio del 2017, Cabrera).

De esta manera, el Sumapaz cunditolimense, por su tradición de lucha agraria, resistencia armada y ubicación estratégica, se convirtió en una zona de refugio, reagrupamiento y recomposición de algunas fuerzas dispersas de orientación comunista y liberales que no se entregaron y por el contrario integraron las autodefensas campesinas, sobretodo, por



MEMORIA HISTÓRICA DEL CONFLICTO ARMADO EN CUNDINAMARCA

la desconfianza surgida a raíz de la persecución y asesinatos frecuentes de líderes amnistiados en 1953.

Como las guerrillas del Sumapaz decidieron no acogerse a la amnistía masivamente, como sí lo hicieron las guerrillas de los Llanos, el gobierno militar de Rojas Pinilla tomó una política de mano tendida para el Llano y de arrasar las tierras del Sumapaz, alimentándose con la guerra fría que nacía como apuesta militar para detener el peligro del crecimiento comunista en América Latina (Buitrago 2006).

Entonces, “La policía la Chulavita que llamaban en ese entonces persiguieron mucho a los campesinos, principiaron a hacer males a la gente trabajadora. Llegaban a las casas y las desocupaban, eran muy sagaces para eso y ya la gente echó a reaccionar. De allí principio la violencia en todas partes. Empezaron a matar a campesinos, a gente inocente. Eso fue como en 1955-56.” (Juanita Molina, esposa de Juan de la Cruz Varela. Entrevista del 23 de junio de 2017, Cabrera).

La transformación del movimiento guerrillero en una sólida autodefensa campesina con resistencia armada y mediante una campaña bien organizada de propaganda y de agitación política para finales de 1954, el Frente Democrático de Liberación Nacional, adquiere una dimensión política regional con cierta resonancia nacional. (Buitrago 2006) que se fortalece y asienta en su postura armada con los ataques militares de 1955.

“El 18 de junio 1955 vimos que llegaba esa gente armada, que echaban balas cerquita, la gente de allá era trabajadora, tranquila, cuando escuchamos las cosas arrancamos para el monte, cuando salimos, había quemado todo y se había

llevado las bestias, vino una pobreza muy dura y nunca nos reconocieron nada. Duramos en esa situación como dos años, fue una violencia muy tenaz. Lo que calmó un poco fue la pacificación” (Víctima de desplazamiento. Entrevista del 23 de junio de 2017, Cabrera).

Juan de la Cruz Varela, lo conocí en San Juan, en una reunión de campesinos agrarios que hubo, como en el 1958-60. Hubo muchísima gente, eso fue una reunión departamental prácticamente, fue gente de toda parte para resolver la situación que se nos iba a presentar. Fue a principios de la persecución a la gente.

Él tenía su, como diría yo, su programa de su organización. Él era muy acogido en toda parte. Llegaba a alguna parte y en un momento se llenaba de gente, porque él defendía mucho a los campesinos a los trabajadores, porque a él no le gustaba que maltrataran a la gente que la persiguieran y mucho menos que la mataran. Pero eso siempre alcanzaron a matar varias personas.

(Juanita Molina, última esposa de Juan de la Cruz Varela. Entrevista de 23 de junio de 2017, Cabrera).

Posteriormente, las autodefensas campesinas se fortalecieron y a través de la denuncia pública frente a las agresiones del Ejército, trataron de defenderse. Juan de la Cruz Varela, el líder agrario, hablaba en documentos y correspondencia que aún se conservan, sobre detenciones arbitrarias de campesinos por parte del ejército en varias veredas y municipios de la región como Cabrera, Paquiló, San Juan, San Bernardo y Pasca. Señalaba la impunidad como el más grave flagelo que azotaba la región. (Varela y Duque, 2011).



MEMORIA HISTÓRICA DEL CONFLICTO ARMADO EN CUNDINAMARCA



En el mismo tono, los campesinos describían, en un memorial enviado a los ministerios de Gobierno y de Justicia por el Sindicato de Trabajadores Agrícolas de Nazareth el 25 de enero de 1962, la situación de violencia de la región y las maneras cómo eran hostigados por un grupo de maleantes bajo la protección de las autoridades civiles, militares y el mismo Departamento Administrativo De Seguridad (DAS), desde que habían retornado a sus parcelas en 1959. Estos documentos indican cómo los campesinos en pie de lucha hicieron de la denuncia un recurso para llevar a cabo su estrategia de resistencia civil. (Varela y Duque, 2011).

Los documentos hablan de actos de violencia contra la población (asesinatos selectivos, genocidios, quema o robo de cosechas y ganados, violaciones a mujeres y niños) y sus precarias condiciones de vida; la necesidad de escuelas, puestos de salud y carreteras para acceder a mercados, créditos, herramientas y semillas indispensables en la explotación agrícola (Varela y Duque, 2011).

Los orígenes del movimiento guerrillero actual, específicamente de las FARC estarían en dos momentos, el primero entre 1950-1953 con los núcleos de guerrillas comunistas del Sur de Tolima y el segundo entre 1953 y 1956 con el FDLN en el oriente del Tolima y la región del Sumapaz (Buitrago 2006:167).

Tanto en la zona del Sumapaz, como en el sur del Tolima, las autodefensas campesinas comenzaron a organizarse, siendo los campesinos que habían luchado por la tierra quienes, ahora se convertirían en los líderes de la resistencia armada. En el sur del Tolima se organizaron grupos de autodefensa, en donde aparecerían las figuras de Isauro Yosa “El mayor Lister”, y de Pedro Antonio Marín –futuro

comandante de las FARC, bajo el seudónimo de Manuel Marulanda Vélez– como los líderes que comandarían tanto el liderazgo político como el militar en la zona. En el caso del Sumapaz, los campesinos organizaron la resistencia bajo el liderazgo de núcleos familiares frente a la violencia que los Chulavitas comenzaron a ejercer en la zona. (Pineda 2016).

Años más tarde, a finales de los años 90, se produciría el bombardeo a Casa Verde, lugar simbólico muy importante para las FARC:

“A la Finca de la familia en la Vereda Santa Rita, en el Páramo, llegaron los guerrilleros del frente 25 cuando los sacaron de Casa Verde, iba Manuel Marulanda a quien lo cuidaban 20 guerrilleros, venían con mucho trasteo, con televisores, plantas eléctricas, se quedaron como cuatro meses y creo después se fueron para el Tolima. Así siguieron llegando diferentes frentes, no había combates ni ningún tipo de presión con la comunidad, era un sitio de descanso. Pero cuando empezaron los enfrentamientos con el ejército se volvió invivible, la población quedó en un constante fuego cruzado”. (Weimer López, Funcionario Alcaldía de Cabrera, entrevista del 23 de junio del 2017, Cabrera).

Actores armados en la provincia de Sumapaz

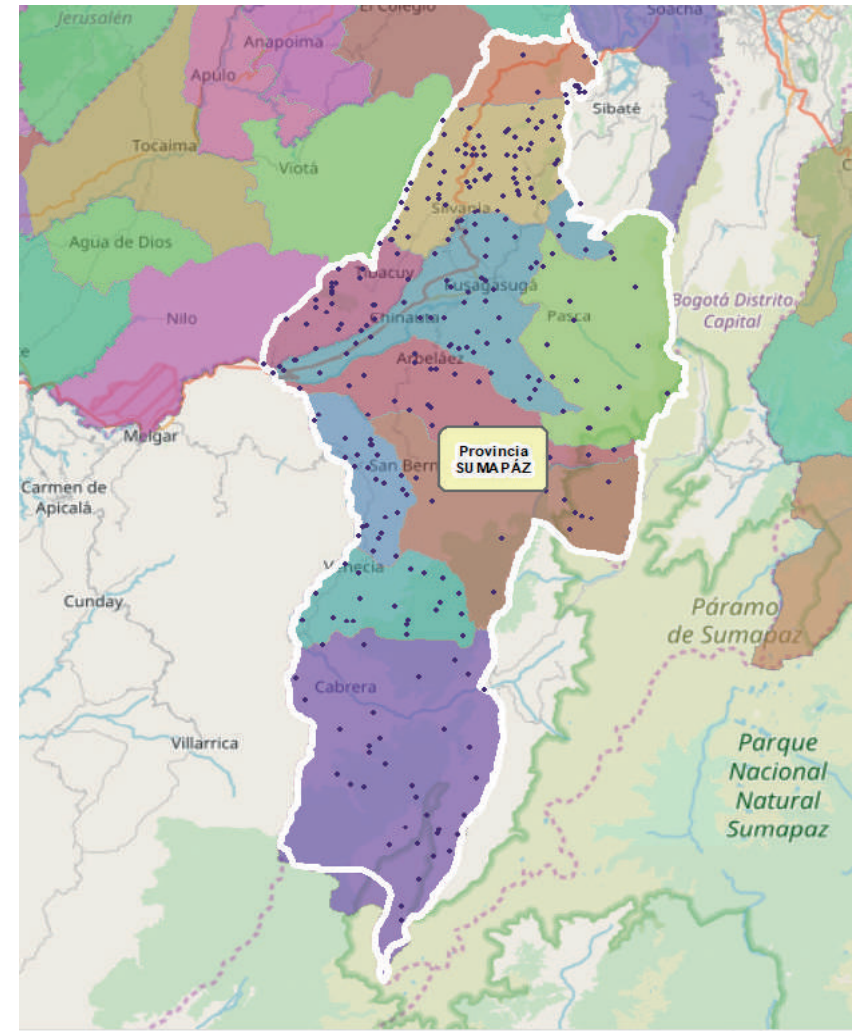
Esta provincia en la cual la tradición por la lucha campesina ha sido marcada, tradición aprovechada por la guerrilla para asentarse en el territorio y afectar a la población con múltiples afectaciones, la persecución por parte de las fuerzas estatales también, continúa con esa confrontación durante el conflicto armado. El Sumapaz se convirtió en un territorio de paso para muchos frentes, pero los que hicieron mayor



MEMORIA HISTÓRICA DEL CONFLICTO ARMADO EN CUNDINAMARCA

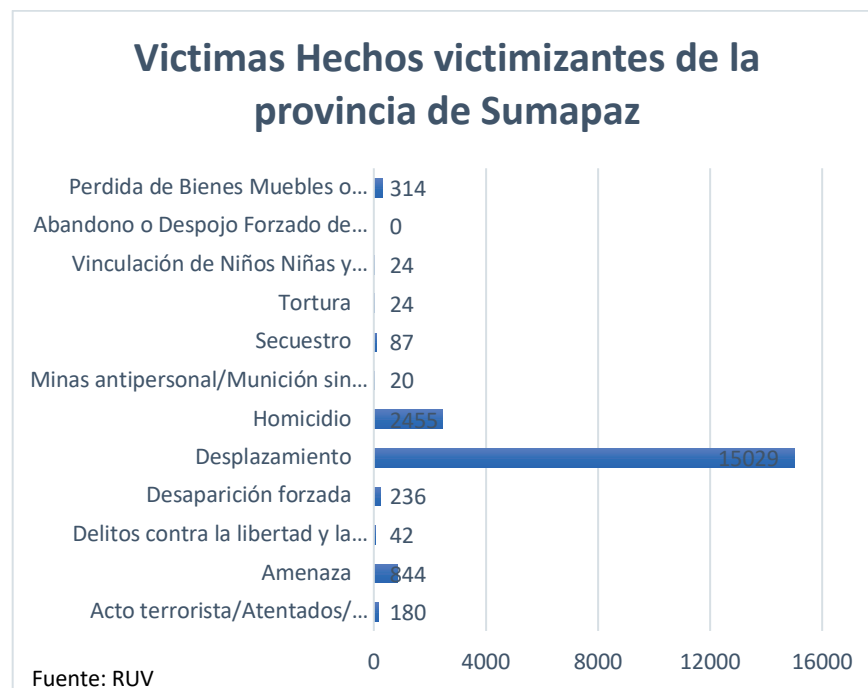
presencia fueron los 25, 52 y 55, presencia contrarrestada por el Batallón 39 de Sumapaz quien, tras su afán por desterrar a la guerrilla, en varias ocasiones se ensañó contra la población; por su parte, los paramilitares en algunos municipios como Pandí lograron instalarse, mientras en otros su presencia fue a través de amenazas y asesinatos selectivos.

Como lo evidencia el mapa de hechos victimizantes (Mapa 33), en la provincia de Sumapaz estos fueron numerosos y se centraron en la zona oriental de la provincia, región que al mismo tiempo es la más activa económicamente con municipios como Silvania y Fusagasugá ubicados muy cerca de la Capital y atravesados por la autopista Bogotá-Girardot, vía de importancia comercial y turística dentro del país. Además, en esta zona, y se registra concretamente en los municipios de Fusagasugá, Silvania, Arbeláez y Tibacuy, se vio afectada por la compra por parte de narcotraficantes de tierras con una altísima valorización (Observatorio de Derechos Humanos y DIH. 2001: 6).



Mapa 33. Ubicación Hechos victimizantes en la provincia de Sumapaz Fuente: Elaboración propia proyecto MHCAC





Gráfica 78. Víctimas registradas en la provincia de Sumapaz Fuente: Registro Único de Víctimas

Como muestra la Gráfica 65, el hecho victimizante que más afectó a la provincia fue el desplazamiento, con 15029 personas que tuvieron que abandonar su territorio. El municipio más afectado por este fenómeno fue Silvania con 3.538 y con un número también significativo de 743 homicidios, superado por Fusagasugá que presentó 811 víctimas (RUV-Registro Único de Víctimas).

En lo que respecta a las FARC, para la década de 1990, los ingresos del narcotráfico ya se habían asentado en la provincia (Rangel, 2006; p.24). Asimismo, en la segunda mitad de este periodo, se registró la presencia de los Frentes 25, 52 y 55 en la región (Verdad Abierta, 25 de enero de 2013).

Cabe señalar que el accionar de cada frente era distinto entre sí, ya que mientras el frente 25 se ocupaba de la zona sur, de tal suerte que asegurara un corredor desde el Tolima hasta la localidad bogotana de Sumapaz, los Frentes 52 y 55 hacían presencia de manera más permanente: el frente 52 tenía injerencia en la capital de esta provincia, Fusagasugá, mientras que el 55 se ocupaba de los límites de la provincia con Soacha (Pérez, 2006: 344). No obstante, sus presencias no eran excluyentes entre sí, como puede observarse en algunos de los hechos que se citarán más adelante.

Respecto al accionar de la guerrilla en el nuevo milenio, este implicó secuestros, asesinatos en la forma de homicidios selectivos, indiscriminados o masacres, tomas de poblaciones y lesiones múltiples a menores de edad, entre el año 2000 y agosto de 2002; después de ese mes, su accionar se redujo de manera ostensible (CINEP, 2000a; 2000b; 2002a; 2002b).

En la segunda mitad de la década de los 90s y parte de los primeros años del 2000, se registraron varias desapariciones y ejecuciones por parte de los paramilitares (CINEP, 2004), muy álgidas en los años 1989 y 2003. En el mismo periodo, eran reiteradas las amenazas a alcaldes (CINEP, 2000a; 2005) y dirigentes campesinos o sindicales (CINEP, 2000b), acompañadas con detenciones arbitrarias por parte del Batallón N° 39 – Sumapaz en el caso de la población civil (CINEP, 2003; 2008; 2009). En relación con el ejército, también se registró un caso de ejecución extrajudicial para presentar a un campesino como guerrillero en 2006 (CINEP, 2012).

Pasca y Fusagasugá también fueron lugar recurrente de explosiones de minas antipersonales, en particular en el año 2009 (Miranda y González, 2015; p. 215) y se reportaron casos en los cuales campesinos líderes de



MEMORIA HISTÓRICA DEL CONFLICTO ARMADO EN CUNDINAMARCA

diferentes municipios de la región de Sumapaz, fueron agredidos y acusados de guerrilleros, “de ser los encargados de albergar y esconder a guerrilleros que se desplazaban en la zona de Sumapaz entre Venecia, Cabrera y Pasca”, afirmaciones ratificadas por los medios de comunicación. (CINEP, 2016).

La prevalencia del conflicto armado en esta provincia se puede rastrear en tiempos recientes, ya que en la segunda mitad de la década del 2000 se observó una expulsión de más de mil de sus habitantes por efecto de las dinámicas de violencia en su capital, la población vecina de Silvania y Cabrera, el municipio focalizado en esta parte del departamento, del cual se hablará a continuación (CINEP, 2003; 2009a; Miranda y González, 2015; p. 212).

A partir del 2001 con la instalación de un batallón de alta montaña en el Sumapaz, en el Alto Las Águilas, en jurisdicción de Cabrera, la ofensiva de las fuerzas armadas a través de efectivos de la Brigada XIII y la V División fue fuerte contra los frentes guerrilleros presentes en la zona. “Múltiples han sido las quejas presentadas por los habitantes de la región a raíz de los operativos militares, sobretodo en Cabrera, pero también en Fusagasugá, Silvania, San Juan (localidad 20 de Bogotá) y otros municipios de la región. Incluyeron bombardeos y ametrallamientos cerca de viviendas, pérdida de semovientes, atropellos, destrucción de escuelas y viviendas, destrucción de la vía por el paso de convoyes, detenciones arbitrarias, presencia de encapuchados, robos, saqueos, retenciones ilegales de mercancías, activación de minas, amenazas, tentativas de violación. (Observatorio Del Programa Presidencial De Derechos Humanos Y DIH, febrero 2002: 8).





20. MUNICIPIO DE CABRERA

La ubicación de este municipio resulta particularmente privilegiada, aun cuando dentro del departamento se ubica en el extremo suroccidental, pues limita con dos departamentos: Huila y Tolima, y a su vez, con la capital del país (Alcaldía Municipal de Cabrera, 2016: p. 36). En la década de 1950, cuando Gustavo Rojas Pinilla inició una persecución frontal contra el comunismo en la región, fue esta población, con apenas cuarenta años de existencia para ese entonces, la que sirvió para la apertura de un frente guerrillero que redujera la presión militar ejercida en el departamento vecino del Tolima; presión que obligó a la evacuación de la población civil hacia otras poblaciones, lo que resultó en la llegada de algunos de sus moradores al municipio de Viotá —ver más adelante lo referente a dicho municipio en el apartado que le corresponde—.

Limita por el Norte con los Municipios de Venecia y San Bernardo; por el Sur con los Departamentos del Huila, Tolima y Meta; por el Oriente con Bogotá D.C; por el Occidente con el Departamento del Tolima. Tiene una extensión total de 449 km² equivalentes al 1.98% del total del Departamento de Cundinamarca, con predominio rural del 99.78%, dividida en el centro poblado y 16 veredas siendo las veredas más extensas Las Águilas, Santa Rita y Peñas Blancas (Tabla 66) Está a 144 Km de distancia de la capital Bogotá D. C. (Gobernación de Cundinamarca, 2014).

Sus habitantes provienen en gran medida de municipios vecinos, no solo de Cundinamarca, sino del Tolima, e incluso de algunos pocos del Meta, aledaños a la localidad 20 de Bogotá, contigua a la provincia de Sumapaz

(Movimiento Regional por la Tierra, 2015). Esto puede hablar de su ubicación estratégica para la producción agropecuaria, o bien dar cuenta de las migraciones históricas asociadas a los movimientos políticos más convulsionados del siglo XX —Bogotazo, La Violencia, Guerra de Guerrillas, Estatuto de Seguridad, entre otros.

Vereda	Extensión Hectáreas
Santa Lucía	2.398.25
Hoyerías	2.849.80
Santa Rita	5.442.91
Paquiló	2.671.42
Santa Marta	3.066.85
Nuñez	3.298.85
Quebrada Negra	2.898.97
Peñas Blancas	3.373.37
Pueblo Viejo	2.453.21
San Isidro	1.840.31
Alto Ariari	2.699.00
Bajo Ariari	999.27
La Playa	2.493.60
La Cascada	793
Canadá	2.849.80
Las Águilas	7.127.00

Tabla 57. Extensión de veredas del municipio Fuente: Gobernación de Cundinamarca

El territorio de este municipio es, además, zona de reserva campesina, es decir, un lugar en el que colectivos organizados de campesinos tienen libertad para gestionar sus actividades productivas, ecológicas y comunitarias (Movimiento Regional por la Tierra, 2015: p. 3). Funciona como una figura jurídica especial, creada a partir de la reforma agraria de 1994, que, en el caso de Cabrera, implicó su constitución a partir del año 2000, y su puesta en servicio para amparar tanto los antiguos caminos muisca en la zona como reivindicar las luchas campesinas



MEMORIA HISTÓRICA DEL CONFLICTO ARMADO EN CUNDINAMARCA

dadas en el territorio en el que se ubican; la principal virtud de esta figura es que impidió la formación de latifundios (Movimiento Regional por la Tierra, 2015: p. 4).

No obstante, este logro estuvo a punto de perderse por efecto de la estigmatización a la que estuvieron sometidos sus partidarios, en particular en el periodo 2002-2010, cuando el Estado colombiano intentó negar los derechos adquiridos por la creación de esta figura. Como antecedente, la fuerza pública disparó, el 7 de septiembre de 2000, contra escuelas de los límites con San Juan de Sumapaz e instaló retenes en las afueras del casco urbano que impidieron el intercambio de alimentos entre el municipio y la localidad bogotana (CINEP, 2000a: p.191).

En esa época puede observarse cómo Joaquín Hernández, personero del municipio, militante del Partido Comunista Colombiano e impulsor de la Reserva Campesina de dicha población, fue asesinado tras haber recibido amenazas de forma telefónica. Había denunciado desmanes del ejército en varias ocasiones, así como su complicidad en la llegada de paramilitares al territorio. Ya se temía que se iniciara una ola de asesinatos contra líderes agrarios, comunistas y populares en dicha época (CINEP, 2002b; p.78). Asimismo, Ana Cornelia Varela Molina, secretaria de gobierno, aparece muerta en Icononzo (Tolima), al parecer ejecutada por paramilitares; ella fue sindicada de rebelión por parte del Ejército y la Fiscalía debido a que, según estas instituciones, tenía nexos con el Frente 55 de las FARC. En la denuncia posterior del crimen, se señala que son varios los crímenes perpetrados por grupos paramilitares en este municipio (CINEP, 2004: p.489); éstos se prolongaron hasta 2012, como evidencian las amenazas de muerte a los campesinos y a los líderes sociales Rubiela González Rodríguez, Domisiano Delgado y su

familia (CINEP, 2006; 2016), así como el toque de queda impuesto por paramilitares durante los fines de semana desde noviembre del 2012, so pena de ser considerados auxiliadores de la guerrilla. Estas amenazas en muchos casos fueron precedidas por múltiples detenciones arbitrarias contra líderes campesinos, militantes de la Unión Patriótica y allegados por parte de tropas del Batallón N° 39 - Sumapaz, el CTI y otras unidades de la Fiscalía, que empezaron desde el año 2003 y se prolongaron hasta 2006; cabe señalar que algunas de éstas terminaron en la judicialización de personas inocentes (como Jaime Zambrano) y otras implicaron la tortura como forma de crear confesiones falsas o iniciar un proceso de intimidación (CINEP, 2016).

En el caso de la familia Delgado Susa, para el 17 de agosto 2006, ya habían sufrido al menos cuatro detenciones antes de haber sido legalmente exonerados de los cargos, así como amenazas de muerte en diferentes ocasiones; ello, por desgracia, no bastó para que fuesen difamados en Noticias RCN por un oficial de la Décimo Tercera Brigada, quien insistía en la necesidad de capturarlos o «darles de baja» (CINEP, 2006; p. 334).

La guerrilla también tuvo un accionar violento, como lo demuestra la toma a la población, ocurrida el 20 de agosto de 1997, en el que hubo bastantes pérdidas materiales, pero en especial, la pérdida de dos combatientes y una persona de la sociedad civil (CNMH, 2012). también dirigió sus ataques a las figuras públicas locales. Así, puede observarse como los alcaldes cabrerunos corrieron peligro en dos ocasiones:

- El alcalde del municipio, Gilberto Cruz Amaya, tras haber sido amenazado por el Frente 42 de las FARC y verse forzado a despachar desde Bogotá o Fusagasugá, fue asesinado el 7 de



MEMORIA HISTÓRICA DEL CONFLICTO ARMADO EN CUNDINAMARCA



marzo de 2003 por el Frente 55 de dicho grupo armado en la vereda Nuevo Mundo (CINEP, 2003: p.27).

- Hernando Suescún, alcalde municipal, fue blanco de un atentado con explosivos cuando se desplazaba en su vehículo; salió ileso, pero amenazado. Ambas acciones fueron perpetradas por guerrilleros de las FARC (CINEP, 2005: p.112). Yesid Delgado, de la familia Delgado Susa atrás mencionada, fue sindicado por estos hechos (CINEP, 2006; p. 333).

Dicho accionar, además, se prolongó hasta 2009, cuando guerrilleros del Frente 51 quemaron dos buses en la vía entre las veredas La Unión y Paquilo (CINEP, 2016). Pero ya para 1997, este grupo armado representaba bastante peligro, pues se había tomado la cabecera municipal en una acción que le costó la vida a dos combatientes y a un civil (CNMH, 2012).

El municipio fue lugar de confrontación territorial, hasta avanzada la primera década de los años 2000, pues hasta su final hubo víctimas de minas antipersona o artefactos afines: diez miembros de la fuerza pública resultaron heridos al activarse estos dispositivos entre 2000 y 2009, la mitad de ellos en el primer año; dos de ellas fallecieron y dos más perdieron las piernas afectadas por las explosiones (CNMH, 2012; Miranda y González, 2015: p. 214).

En la actualidad, enfrenta la presión de empresas mineras, energéticas, agrarias y castrenses en su territorio, que generan medidas impuestas contra la economía campesina, como el uso de productos transgénicos, la especulación económica e incluso la militarización de zonas neurálgicas para la actividad y sostenibilidad rurales (Movimiento Regional por la Tierra; 2015: p. 14).

EL CONFLICTO ARMADO EN EL MUNICIPIO DE CABRERA

*"La gente de afuera creía que todos acá éramos guerrilleros"
Administrativo Alcaldía, entrevista del 23 de junio de 2017,
Cabrera*

Como se nombró anteriormente, la tradición de lucha agraria en la región de Sumapaz y oriente del Tolima, pasó de ser una lucha individual y familiar en inicios del siglo XX, a ser colectiva en la década de los 50's bajo el lema "la tierra para el que la trabaja". Fue bajo los fallidos intentos de reforma agraria unidos a intensos ataques durante el régimen de Rojas Pinilla, que se dinamizó formas de autodefensas campesinas y luchas guerrilleras del campesinado con perspectiva embrionarias de proyecto político alternativo (Buitrago, 2006: 29)

Cabrera jugó un papel protagónico en estas luchas al ser la cabecera municipal más próxima de abastecimiento para gran parte del páramo de Sumapaz, inclusive veredas del Meta.

"Mis padres y mis hermanos vivíamos en vereda llamada la Totuma, en el Meta, escuchábamos de la violencia por acá en el Tolima, que, al lado de Cabrera, pero no en nuestra región. Sin embargo, mi padre tenía que venir hasta Cabrera para vender la papa y hacer la remesa, en esa trayectoria se gastaba dos días a mula y se tenía que quedar en casas de campesinos en el camino, le daban pastos para las mulas, le daban posada, inclusive algunos eran conservadores, muy buena gente, pero en la violencia ya empezó una pelea muy horrible, imagínese cómo son las cosas, la debilidad de la gente terminar en esa contradicción tan asquerosa, que lamentable... mis padres nunca nos hablaron de política, nos hablaron de trabajar, de sembrar, sin embargo fuimos



MEMORIA HISTÓRICA DEL CONFLICTO ARMADO EN CUNDINAMARCA

víctimas de una terrible violencia que nos llevó una gran pobreza.. en una violencia se sufre mucho". Everardo Romero Cautiva (Desplazado de la violencia estatal de los 50's.)

En la década de 1950 Gustavo Rojas Pinilla inició una persecución frontal contra el comunismo en la región, fue Cabrera, con apenas cuarenta años de existencia para ese entonces, la que sirvió para la apertura de un frente guerrillero que redujera la presión militar ejercida en el departamento vecino del Tolima; presión que obligó a la evacuación de la población civil hacia otras poblaciones.

La persecución fue del año 57 en adelante, unos 4, 5 años huyendo. Hubo mucha gente de Icononzo de toda esa parte de abajo, de Pandi, de Venecia que salió a San Juan, desde donde los repartían para varias partes, salían ya más organizados, en grupos más pequeños.

Nosotros tuvimos que recorrer todo el páramo del Sumapaz, lo que es páramo, y de allí nosotros nos bajamos para el Duda. Eso es un municipio del lado del llano, una vereda de la Uribe, allá vivimos dos años como refugiándonos de la persecución. Allá no entraba ni la policía ni el ejército, aunque si había visitas de los helicópteros, pero allá no hubo enfrentamientos. Los enfrentamientos fueron acá en Sumapaz. De ahí salimos para Quiló, una vereda que queda aquí en Cabrera, y ahí fue donde viví más harto con mi compañero Juan de la Cruz, hasta que él falleció. Con el tiempo volví y Cabrera y ya funcionaba la alcaldía, funcionaban las escuelas, todas esas entidades ya funcionaban, incluso el alcalde fue nombrado por voto popular, el primer alcalde elegido después de la violencia.

(Juanita Molina, esposa de Juan de la Cruz Varela. Entrevista del 23 de junio de 2017, Cabrera).

Después de esta gran violencia que duró hasta mediados de la década del sesenta, empezó el retorno de miles de campesinos a sus parcelas, mientras otros continuaron en diferentes zonas de la región en lo que se conoció como "Repúblicas Independientes" (Riveros 2010).

Nosotros teníamos conocimiento que esta zona era guerrillera desde los años 54-56, cuando la violencia, porque la disputa que había sido siempre entre liberales y conservadores, desde ese periodo, ya empieza a ser entre liberales y la izquierda. Nosotros sabíamos por ejemplo que aquí había guerrilla, pero que estaban en la zona del Duda, cerca de Uribe-Meta, pero entonces por distancia les quedaba más fácil venir acá a traer los productos, había mayor comercialización con este sector que con la Uribe por cercanía, entonces era la despensa como agrícola de nosotros también, ayudaban a la economía. Y a la vez por aquí entraban todo lo que era el mercado y ese tipo de cosas. Entonces uno sabía, por ejemplo, que los fines de semana venía la guerrilla con 20, 30 mulas, cargaban y salían para el Duda, pero nunca jamás habíamos visto la presencia de la guerrilla como tal. (Javier Rivera. Inspector de Policía. Entrevista realizada el 18 de mayo del 2017. Cabrera).

La guerrilla de las FARC no había hecho presencia en Cabrera hasta el bombardeo con aviones a su santuario en La Uribe, Meta, llamado Casa Verde, como resultado del Operativo Centauro, efectuado el 9 de diciembre de 1990 por el presidente César Gaviria con el fin de aleccionar a la guerrilla. Para muchos analistas este ataque por parte del ejército fue un error porque acabó con la posibilidad de una negociación política,



MEMORIA HISTÓRICA DEL CONFLICTO ARMADO EN CUNDINAMARCA



y en efecto fue para la guerrilla, una razón más para endurecer su actuar (CNMH, 2014); la guerrilla pasó de ser un grupo armado de campesinos aglutinados en terrenos lejanos en una posición principalmente defensiva, a un grupo armado en crecimiento y movimiento, regado por diferentes geografías del país en posición principalmente ofensiva.

En la Provincia de Sumapaz, este bombardeo significó el desplazamiento de cientos de guerrilleros a su región, inicialmente como zona de paso y descanso.

La toma de Casa Verde obligó a la guerrilla a replegarse por diferentes partes de Colombia, ahí fue cuando llegaron a Cabrera. La primera vez que nos los encontramos, yo no había visto antes la guerrilla como tal, fue en el Alto Ariari. Venían más o menos unos 500, 600 entre hombres y mujeres, traían ollas, perros, morrales creímos que venían a tomarse el pueblo, pero en realidad no llegaron acá, se fueron hacia el lado del Núñez y siguieron hacia el lado del Páramo y empezamos a ser fortines de la guerrilla. Entonces todos sabíamos que, por ejemplo, en el páramo operaba el frente 51, 53 como zona de descanso. Comentaban que se estaban ahí 3 meses, determinados frentes, y de pronto se iban unos, venían otros ...porque aquí en ese entonces no había combates ni tomas, ni ese tipo de cosas.

Entró el frente 25 de las FARC, que operaba también por el Tolima, Villarrica, entonces ya nos ocuparon lo que es la zona de Núñez y Quebrada Negra. Y si usted subía por ejemplo a Hoyerías o a Paquiló, a esas veredas, encontraba al Frente 51, 53, Teófilo Forero. Romero. ... había diferentes frentes ya haciendo presencia en la zona.

Entonces ahí empezamos ya los primeros contactos con la guerrilla, y empezaron las primeras retaliaciones porque ya empezaron aquí ya a hacer operativos del Ejército, y ese tipo de cosas, y entonces muchas veces los comandantes de la guerrilla, suponían por ejemplo que fue el fulano de tal que lo había sapeado, entonces empezaron ya a haber muertes, desplazamientos, extorsiones. una cantidad de cosas que fueron dañando el orden público y se empezó a ver mayor presencia guerrillera. (Javier Rivera. Inspector de Policía. Entrevista realizada el 18 de mayo del 2017. Cabrera).

Es así como la presencia guerrillera fue creciendo rápidamente hasta llegar a su punto más crítico con la toma violenta a la población ocurrida el 20 de agosto de 1997 en la que cientos de guerrilleros, durante cinco horas aproximadamente, atacaron el pueblo principalmente la estación de policía y las sedes administrativas económicas, con armas de fuego, granadas y explosivos. En el hecho fueron asesinados dos agentes de policía y un poblador, además de varios heridos (Periódico El Tiempo, 22 de agosto de 1997).

El pueblo sufrió grandes afectaciones a su infraestructura y los pobladores recuerdan con mucha angustia los momentos vividos. “La toma guerrillera fue algo muy duro para quienes la tuvimos que vivir. Le deja a uno trauma. Fueron unas explosiones inmensas. La caja agraria le metieron bombas para poder sacarse el dinero, y todo el piso quedó lleno de monedas. Fue muy duro”. Recuerda aún con un sentimiento fuerte Weimar López, administrativo Alcaldía, entrevista del 23 de junio de 2017, Cabrera.

Después de la toma guerrillera del 20 de agosto de 1997, la población cabrerunos fue abandonada por el Estado



MEMORIA HISTÓRICA DEL CONFLICTO ARMADO EN CUNDINAMARCA

Colombiano y queda a merced de la guerrilla. Desde ese momento, uno escuchaba por ejemplo que había fuerzas combinadas del ejército y la policía persiguiendo los frentes, pero nunca hubo tales persecuciones combinadas de tropas y ni ese tipo de cosas, al contrario, lo que hizo el Estado Colombiano fue inmediatamente levantar la policía y el ejército, entonces nos dejaron solos a nosotros. Las únicas autoridades éramos nosotros. (Javier Rivera. Inspector de Policía. Entrevista realizada el 18 de mayo del 2017. Cabrera).

Además del abandono estatal, la población y administración fue víctima de señalamiento por parte de los medios de comunicación y de las fuerzas militares de ser colaboradores de la guerrilla, prueba de ello es el artículo que, en 1997, la revista semana publicaría “Los alcaldes de la guerrilla” en el cual afirma que un informe militar revela que 138 alcaldes tienen vínculos directos con la subversión, entre el listado señala a Cabrera como uno de los municipios. Las quejas por la estigmatización a los pobladores y funcionarios de la administración fueron constantes entre los entrevistados y los participantes al Aula Viva quienes sienten que fueron doblemente victimizados: primero por el abandono del Estado ante la presencia de las FARC y segundo por la actitud de los medios de comunicación y las fuerzas militares al culpar a pobladores por lo que estaba pasando. Los pobladores sienten que eso ha hecho falta, que todos los pobladores, los que se quedaron, los que se fueron y los actores que de una u otra forma hicieron parte del conflicto, entiendan la situación que se vivió en el municipio y no solo la versión que cada uno tuvo que vivir de lo que pasó.

A los mismos cabrerunos que tenían plata, como Tito Pabón, o los Rodríguez los empezaron a extorsionar, se le llevaban el ganado, los amenazaban e inclusive los mismos arrendatarios les sacaban ventaja de esa situación. Entonces muchos no pudieron volver y se quedaron con ese resentimiento contra el pueblo, porque creían que era toda la sociedad, pero no era la sociedad sino la impunidad del Estado. El Estado nos tenía tan olvidados que nadie podía decir nada, el silencio nos hizo daño porque fue el silencio de los buenos soportando los malos lo que nos hacía ver como cómplices en cierto momento, entonces todos nos odiaban. Y los medios de comunicación ayudaban a eso, nos hacían ver a nosotros como los monstruos. (Javier Rivera. Inspector de Policía. Entrevista realizada el 18 de mayo del 2017. Cabrera).

El municipio fue quedando a la suerte de las FARC que poco a poco iba permeando cada vez más la cotidianidad de los pobladores. Los jóvenes fueron los más vulnerables, para muchos irse a la guerrilla terminaba siendo la única opción real después del colegio, algunos o algunas se iban detrás de un amor, otros seducidos por ser parte de la nueva fuerza que gobernaría el país, que acabaría con el dominio de una pequeña burguesía, que distribuiría las riquezas en todo el pueblo, etc...

Entonces empezó esa situación de que empezaron a hacer presencia en todo el territorio nacional. Ya empezaron a hablar todos los muchachos de que yo me voy para la guerrilla. Además, que había algo tan demasiado peligroso y era que como bajaban en camionetas 4 puertas, bajaban con sus fusiles AK 47 sus niñas muy bonitas, muy pintaditas muy depiladitas, sus boinas sus carros, sus woquitoquis, todas esas vainas. Entraban a las cafeterías. Y hablaban de que se



MEMORIA HISTÓRICA DEL CONFLICTO ARMADO EN CUNDINAMARCA



iban a tomar el poder, cuando hubo el famoso poder popular, entonces empezaron a hablar de que ellos estaban muy cercanos al poder y empezaron a decir a los campesinos, por ejemplo, que no pagaran sus obligaciones con los bancos que esa plata se iba a perder. (Habitante del municipio. Entrevista realizada el 18 de mayo del 2017. Cabrera).

Algunos se unieron a esta fuerza que, sin presencia armada estatal, era el nuevo estado, otros muchos huyeron ante amenazas, el miedo y el silencio que reinaba, mientras que otros apegados a su territorio que los había visto crecer, rehusándose a salir de éste, prefirieron resistir cuidando cada palabra o movimiento para no ser relacionado con ninguno de los actores armados y terminar asesinado sin saber por quién.

La situación empeoró, la presencia de las fuerzas armadas empezó a ser mayor y las estrategias de la guerrilla más sofisticadas para no perder el terreno ganado. Fue en medio de esta confrontación que nacieron los llamados “milicianos”.

El gran problema que la comunidad tuvo fue la creación por parte de la guerrilla de los milicianos, fue la peor peste que sacó la guerrilla porque así sí la guerrilla se desorganizó. El miliciano era el colaborador, el sapo que tenían ellos para poder empezar a secuestrar o a extorsionar, acá mucha gente se prestó para eso y una vez se involucraban ellos ya estaban metidos total, era el que informaba: llegó el carro de Águila, de Postobón, el carro del pollo, el del gas porque ellos ya no podían cocinar con leña porque los veían, entonces llegaban y se llevaban el carro. Los milicianos eran los que servían de asesinos de la guerrilla, por ejemplo, después de la toma no hubo policía por un tiempo, entonces una denuncia

llegaba a la guerrilla, y les decían a los milicianos que vinieran a “limpiar” entonces “venía y mataba a dos”, los milicianos fueron lo peor”. (Habitante del municipio, entrevista del 23 de junio de 2017, Cabrera).

Esta situación duró hasta 2001, cuando las fuerzas armadas inician la retoma del territorio. Es entonces cuando la situación, que ya era complicada para los pobladores, empeora pues ahora quedan en medio del fuego cruzado entre la guerrilla de las FARC y las fuerzas armadas, en medio de una guerra ajena en la cual los actores armados incluían a la población en el conflicto.

Cuando el ejército empezó a hacer las primeras incursiones, llegaron las retaliaciones por parte de la guerrilla porque se empezó a buscar culpables dentro de la comunidad, a tildar a quienes creían que los habían sapeado, entonces empezaron a haber muertes, desplazamientos, extorsiones. (Javier Rivera. Inspector de Policía. Entrevista realizada el 18 de mayo del 2017. Cabrera).

Y el fuego cruzado se convirtió en una situación cotidiana dentro del municipio, en cualquier momento iniciaban los combates y todo el mundo tenía que salir a esconderse: “nosotros vivimos una situación bien difícil. Los niños no podían hacer lo que hacen hoy en día, por ejemplo, hacer deporte, todos estábamos preparados para la guerra, los niños jugaban al frente de nuestras casas, no salían al parque, porque cuando regresó la policía después de la toma, en 2001, les hacían 6, 7 hostigamientos en la semana, a veces, 1, 2 o 3 diarios, y desde todos los lados nos caía plomo, entonces los niños ya no salían al parque. Ellos jugaban en la casa, ellos escuchaban un tiro, y todos sabían cómo tenían que actuar, todo el mundo cerraba, y bajábamos las rejas y toda esa



MEMORIA HISTÓRICA DEL CONFLICTO ARMADO EN CUNDINAMARCA

vaina, todo el pueblo quedaba solísimo. Era media hora, una hora de combate y otra vez, de noche a cualquier hora, podíamos estar nosotras acá, por ejemplo, en la alcaldía cuando pum, pum, venía la policía y tocaba pegar la carrera y meternos a los baños y toda esa vaina y era así, eso no era un secreto. Eran 3, 4, 5 8 días. 12 hostigamientos en la semana, o sea, invivible. Ya, usted iba a vender una casa y a usted no le ofrecían ni un peso”. *Javier Rivera. Inspector de Policía. Entrevista realizada el 18 de mayo del 2017. Cabrera)* Esta misma confrontación se desplazó a amenazas y asesinatos selectivos contra funcionarios públicos y población y según cuentan los entrevistados muchas de esas muertes los autores no fueron quienes quedaron registrados.

Como se mencionó anteriormente, el caso del alcalde del municipio, Gilberto Cruz Amaya, amenazado por el Frente 42 de las FARC, posteriormente asesinado el 7 de marzo de 2003. Las fuentes oficiales registran como autores de este asesinato al Frente 55 (CINEP, 2003: p.27). Sin embargo, uno de los entrevistado manifestó “Al Alcalde Cabrera Gilberto Cruz Amaya, lo mataron no la guerrilla como afirman, sino fue por otros compromisos, compromisos que entraron a la zona y bueno, no se contó la verdadera historia de eso. *(Habitante del municipio. Entrevista realizada el 18 de mayo del 2017. Cabrera)*

Igual pasó en el atentado con explosivos al vehículo del Hernando Suescún, alcalde municipal, del cual salió ileso. Se registra a la guerrilla de las FARC como perpetradoras de ese hecho (CINEP, 2005: p.112). Yesid Delgado, de la familia Delgado Susa, fue sindicado por estos hechos (CINEP, 2006; p. 333). En el caso de la familia Delgado Susa, para el 17 de agosto 2006, ya habían sufrido al menos cuatro detenciones antes de haber sido legalmente exonerados de los cargos, así como amenazas de muerte en diferentes ocasiones; ello, por desgracia, no bastó para que

fuesen difamados en Noticias RCN por un oficial de la Décimo Tercera Brigada, quien insistía en la necesidad de capturarlos o «darles de baja» (CINEP, 2006; p. 334).

Del 2000 al 2006 fue duro, en 2002 nos mataron al alcalde y a uno como funcionario le da eso muy duro, mataron al Personero, a la Secretaria de Gobierno. Entonces vivimos tiempos difíciles. Incluso un día nos llegó una circular de la Gobernación en donde ponían a disposición quién quería ser alcalde de Cabrera, nadie se comprometía y se nombró por decreto a alguien quien gobernaba desde Fusagasugá. (Weimar López, Funcionario Alcaldía, entrevista del 23 de junio de 2017, Cabrera)

Miembros de un grupo armado asesinaron en zona rural al abogado y Personero de Cabrera. Joaquín Hernandez, quien había recibido amenazas de muerte a través de vía telefónica, era miembro del PCC, fue también miembro de la comisión de seguimiento institucional a la situación del Sumapaz, fue líder cívico y sindical y fue impulsor de la Reserva Campesina de Cabrera. Según la denuncia, como defensor de derechos humanos, en reiteradas ocasiones "denunció los desmanes de los militares y la complicidad de la incursión de paramilitares y delincuentes en la provincia de Sumapaz". Agrega la denuncia: "Ahora hay temor, después del asesinato de Joaquín Hernández, que se extienda una ola de crímenes contra dirigentes comunistas, agrarios y populares". (CINEP 2006). Sin embargo, en entrevista realizada con un poblador del municipio afirma “a Juan de Jesús Hernández todos sabíamos que a él lo mataron las FARC, a manos del subcomandante y unos milicianos, ellos lo desaparecieron lo mataron...”



MEMORIA HISTÓRICA DEL CONFLICTO ARMADO EN CUNDINAMARCA



Las guerrillas empezaron a decir por ejemplo que iban a llegar al poder, que ellos estaban ya muy cerca al poder que Cabrera ya era de ellos. ¿Sí? y entonces empezaron a haber discusiones políticas ahí. Porque había un personero en su momento que se llamaba Joaquín de Jesús Hernández, él estudió en la Universidad Nacional compañero de estudio de Alfonso Cano y entonces él les contradijo eso. Dijo: no mire, legalmente a 3 horas del municipio de Cabrera, hay un ejército legalmente bien constituido, una burguesía y la burocracia colombiana es la más organizada de Latinoamérica y que no se iban a dejar quitar el poder tan fácil. Que iban a haber muertos, cantidades de muertos pero que el poder lo tenían ellos.

Joaquín Hernández era sindicalista, fue un hombre de izquierda, pero un hombre muy respetuoso de todos los conceptos, de todos los pensamientos, era muy abierto no era sectario, no era una persona que fuera peligrosa en sus discursos, al contrario, sus discursos iban encaminados a la convivencia, al respeto, a la tolerancia, a que los de la izquierda y de la derecha estuvieran, convivieran dentro de ese ámbito. (Habitante de Cabrera, entrevista realizada el 23 de junio 2017, Cabrera).

Es así como la presión era tal de todos los grupos armados que empezaron a haber múltiples asesinatos que ni siquiera después del tiempo ha quedado claro quién fue el responsable de esas muertes

Frente al asesinato de Ana Cornelia Varela Molina, secretaria de gobierno, quien aparece muerta el 11 de diciembre del 2003 en Icononzo (Tolima), el desarrollo de los acontecimientos hizo que las investigaciones lograran rápidamente detenciones y pararan con la

avanzada paramilitar. Ella fue sindicada de rebelión por parte del Ejército y la Fiscalía debido a que, según estas instituciones, tenía nexos con el Frente 55 de las FARC. En la denuncia posterior del crimen, se señala que son varios los crímenes perpetrados por grupos paramilitares en este municipio (CINEP, 2004: 489).

Cornelia Varela, como hija de Juan de la cruz Varela, tenía muchas contradicciones políticas con el ejército, y muchos choques, un día viaja a Fusagasugá, y llega a Boquerón y había unos carritos piratas, había esos carritos piratas hacían el recorrido Boquerón Cabrera, pero entonces ella contrata a un muchacho que le decían “desechable” y el carro hizo el recorrido de Boquerón a la notaría Pandi. Cuando ellos llegan a la notaría, los paramilitares ya tenían el seguimiento. Él va y la deja en la notaría se devuelve para el parque donde habían las casetas y habían donde tomar tinto y todo, entonces ella entró en la notaría cuando le caen los paramilitares ahí y la encañonan y le dicen sálgase y se la llevan para el lado de Icononzo, pero cuando van pasando en el carro, el muchacho que la había traído hasta Pandi se dio cuenta, y tomando llegó y dijo: los paramilitares se llevaron a Cornelia, pero no se dio cuenta que ahí al piecito había otro de los paramilitares, entonces cuando estaban allá matándola a ella entonces llaman a los otros y dicen vénganse porque este se dio cuenta, y a él vienen y se lo llevan para la salida de Guacanonzo, por allá voltean con el carro y lo matan. Pero el problema es que entonces, él tenía un familiar al parecer del Gaula como que era un hermano, y entonces el hermano vino a hacer unos operativos en Pandi porque le cuentan todo como fue la historia, como hubo complicidad de la policía que estaba con los paramilitares, porque eso lo evidenciaron derechos humanos y hubo destituciones y hay algunos que aún están en



MEMORIA HISTÓRICA DEL CONFLICTO ARMADO EN CUNDINAMARCA

la cárcel ese tipo de cosas. (Habitante de Cabrera (Entrevista realizada el 23 de junio 2017, Cabrera)

Rodolfo Gutiérrez González y Edgar Daniel Gómez Martínez, miembros del frente Sumapaz del Bloque Centauros, fueron sentenciados por el Juzgado Primero Penal del Circuito Especializado de Ibagué como coautores de los delitos de homicidio agravado, secuestro simple y concierto para delinquir, por los hechos ocurridos el 11 de diciembre de 2003, cuando Ana Cornelia Varela Molina, secretaria de Gobierno de Cabrera, estaba en la Notaría de Pandi, Cundinamarca, de donde fue sacada por dos hombres que la llevaron por la vía a Icononzo, Tolima, que la asesinaron de varios disparos. En la denuncia posterior a los hechos realizada por el Partido Comunista se nombra la constante intimidación y agregan “es de dominio público que el Hotel Villa Luz de Pandi, es el centro de operaciones de un comando de paramilitares que siembran el terror en la región. Se evidencia una vez más la complacencia del Ejército y la Policía con las bandas paramilitares, supuestamente desmovilizadas, pero en la práctica amparadas por el gobierno nacional.” (Verdad Abierta, 2 de agosto de 2011).

Los asesinatos de los paramilitares se prolongaron hasta 2012, como evidencian las amenazas de muerte a los campesinos y líderes sociales Rubiela González Rodríguez, Domisiano Delgado y su familia (CINEP, 2006; 2016), así como el toque de queda impuesto por paramilitares durante los fines de semana desde noviembre del 2012, so pena de ser considerados auxiliadores de la guerrilla. Estas amenazas en muchos casos fueron precedidas por múltiples detenciones arbitrarias contra líderes campesinos, militantes de la Unión Patriótica y allegados por parte de tropas del Batallón N° 39 - Sumapaz, el CTI y otras unidades de la Fiscalía, que empezaron a tener presencia desde el año 2003 y que se

prolongó hasta 2006; cabe señalar que algunas de éstas terminaron en la judicialización de personas inocentes (como Jaime Zambrano) y otras implicaron la tortura como forma de crear confesiones falsas o iniciar un proceso de intimidación (CINEP, 2016).

El pueblo se convirtió en un lugar de terror, cualquier persona podía ser asesinada, no se sabía quién estaba informando. (Javier Rivera. Inspector de Policía. Entrevista realizada el 18 de mayo del 2017. Cabrera).

El municipio fue lugar de confrontación territorial, hasta avanzada la primera década de los años 2000, pues hasta su final hubo víctimas de minas antipersona o artefactos afines: diez miembros de la fuerza pública resultaron heridos al activarse estos dispositivos entre 2000 y 2009, la mitad de ellos en el primer año; dos de ellas fallecieron y dos más perdieron las piernas afectadas por las explosiones (CNMH, 2012; Miranda y González, 2015: 214).

Como explica el Inspector Javier Riveros, en varias Veredas existían campos minados, igualmente las poblaciones tenían recoger los muertos que encontraba tirados porque muchas veces tenían explosivos para afectar al personal del CTI o del ejército que vinieran a hacer el levantamiento. Programa de Acción Integral Contra Minas Antipersona (PAICMA) se ha establecido que desde 1990 hasta el año 2013, el Municipio de Cabrera 10 casos, las víctimas han sido en su gran mayoría hombres mayores de 18 años (Gobernación de Cundinamarca. (2016b)

La época más dura fue 2005-2006, era frecuente tener que refugiarse de un momento a otro porque empezaban el fuego cruzado, a uno le daba miedo que el ejército lo confundiera con guerrilla, la guerrilla ya sabía a quién le iba a dar, el



MEMORIA HISTÓRICA DEL CONFLICTO ARMADO EN CUNDINAMARCA



ejército no, y podía confundir a cualquier con guerrillero, porque ellos también andaban de civil. (Weimar López, Funcionario Alcaldía de Cabrera, entrevista del 23 de junio de 2017, Cabrera).

Dicho accionar, además, se prolongó hasta 2009, cuando guerrilleros del Frente 51 quemaron dos buses en la vía entre las veredas La Unión a Paquilo (CINEP, 2016). Pero ya para 1997, este grupo armado representaba bastante peligro, pues se había tomado la cabecera municipal en una acción que le costó la vida a dos combatientes y a un civil (CNMH, 2012).

Actores armados en el municipio de Cabrera

En el municipio de Cabrera diferentes frentes guerrilleros tuvieron presencia inicialmente como lugar de paso y descanso, una vez agudizado el conflicto, los frentes que tuvieron mayor presencia y presión a la población fueron los 25, 52, 55. Los mayores enfrentamientos se presentaron con la Brigada XIII quien propició varios actos de abuso de poder por la estigmatización histórica hacia los habitantes de Cabrera como colaboradores de la guerrilla. La presencia paramilitar estuvo cerca tratando de incursionar desde el municipio de Pandi, pero no logró entrar más allá de algunas amenazas y asesinatos selectivo.

Frente de las FARC

A partir de la Séptima Conferencia de las FARC en 1982 se establece la estrategia militar situar su eje en la cordillera oriental en búsqueda de llegar a Bogotá empiezan a nacer los primeros frentes que se sitúan en la región del Sumapaz. Nace el frente 17 que se asentó en el nororiente

del Huila, alcanzando a tocar el sur de la región del Sumapaz, particularmente la zona rural de Bogotá. Igualmente, por los mismos años surgió el frente 25 que se asentó en el oriente del Tolima, con influencia en la cuenca del río Sumapaz. Finalmente, el frente 26 en el río Duda, en el departamento del Meta y muy cerca de San Juan de Sumapaz, la localidad 20 de la capital de la República. (Vicepresidencia de la República.; Observatorio de los Derechos Humanos en Colombia, 2002: 5).

A pesar de estas primeras apariciones, son los operativos militares por parte del gobierno de César Gaviria de 1990 con el propósito de tomarse los campamentos del Estado Mayor del Bloque Oriental y los campamentos del Secretariado Nacional de las FARC, en Casa Verde, en el municipio de Uribe, Meta, los que producen el desplazamiento de frentes desde el oriente hacia el interior del país y particularmente al departamento de Cundinamarca, dando pie a la creación de los frentes 51 y 52, que principalmente se ubicaron en el sur oriente de Cundinamarca limitando con San Juan del Sumapaz. El frente 55 con asiento sobretodo en Cabrera, Pasca, San Bernardo, Arbeláez, Fusagasugá y Venecia, en Cundinamarca y en Icononzo y Villarrica, en el Tolima. (Vicepresidencia de la República.; Observatorio de los Derechos Humanos en Colombia, 2002: 5).

Territorialmente se determinó como corredor principal la cordillera oriental, con dos brazos que desplegaron diferentes frentes para tal fin: Por el occidente los frentes 22, 42, el Abelardo Romero y el frente 55. Por el oriente los frentes 51, 53, 54 y la Columna Bladimir Steven. (Vicepresidencia de la República.; Observatorio de los Derechos Humanos en Colombia, 2005: 23).



MEMORIA HISTÓRICA DEL CONFLICTO ARMADO EN CUNDINAMARCA

Aquí sí hubo presencia de muchos frentes de las Farc. Fue una guerra muy dura, un abandono del Estado. (Javier Rivera. Inspector de Policía. Entrevista realizada el 18 de mayo del 2017. Cabrera).

De especial importancia en el dispositivo militar de las FARC fueron las columnas móviles Abelardo Romero y Juan de la Cruz Varela, que operaron en Cundinamarca y Tolima, además de las denominadas Joaquín Ballén y Che Guevara, con influencia en la provincia del oriente de Cundinamarca. También tuvo presencia en la región del Sumapaz la denominada Jaime Pardo Leal (Vicepresidencia de la República.; Observatorio de los Derechos Humanos en Colombia, 2002: 5).

Entonces, cuando empieza la retoma, a sangre y fuego, pues lógico, todos los días había enfrentamientos entre la guerrilla y el ejército, empiezo yo a hacer levantamientos.

Pero cuando a la guerrilla le daban duro, por ejemplo, les echaban la culpa a los civiles, a los de la vereda. Entonces buscaban quien vive más cerquita de la guerrilla y de una vez lo mataban, hicieron muchas cosas.

Era tanto de unos como de los otros (ejército guerrilla), aquí mataron gente. Y empezó una contradicción así. Era como el que más se apoderara de la zona, el que más sembrar terror, el que más despertara miedo. (Javier Rivera. Inspector de Policía. Entrevista realizada el 18 de mayo del 2017. Cabrera).

Fuerzas armadas estatales

La estación de policía estuvo activa con una decena de uniformados hasta la toma guerrillera de 1997. Después de este hecho y hasta el 2001, el municipio queda sin presencia de fuerzas armadas estatales como han manifestado los diferentes habitantes de Cabrera entrevistados en esta investigación.

Fue en la primera mitad de 2001 cuando se creó el batallón de alta montaña en el Sumapaz, en el Alto Las Águilas, en jurisdicción de Cabrera. (Vicepresidencia de la República.; Observatorio de los Derechos Humanos en Colombia, 2002: 8)

(cuando vuelve la fuerza pública) los soldados, los policías, no nos hablaban a nosotros. Si le iba a hablar un policía se paraban a tres metros, nos veían a todos como guerrilleros en potencia, como sus enemigos. A los soldados y a los policías los preparaban en Bogotá en sus brigadas y les decían que todos los cabrerunos eran enemigos, “todos esos hp son guerrilleros, son amantes de la violencia, esos son violentos por naturaleza, son de izquierda”. Esa fue la cultura que les enseñaban a los soldados. Entonces, llegaban unos pelados, unos niños de 19, 20 años del ejército, pero ya nos odiaban. Yo no entendía cómo una persona, sin darle la oportunidad de hablar, de preguntarle “ole que piensa de la vida, qué concepto tiene usted de la vida de la muerte, de la política”, ya nos están odiando, y veían con un odio tan profundo que todo el día nos veían con el dedo preparado para disparar al ciudadano. Y eso convirtió que haya mucho distanciamiento entre las autoridades, el ejército y la policía porque ellos siempre veían que nosotros éramos como



MEMORIA HISTÓRICA DEL CONFLICTO ARMADO EN CUNDINAMARCA



guerrilleros. (Habitante de Cabrera, entrevista realizada el 2 de junio 2017).

Paramilitares

Cuando las muertes empezaron a ser de lado y lado sin discriminación, unos pelaos del pueblo que se me acercaban y me decían, bueno inspector, a todos nos van a matar, ¿qué hacemos? Y yo les decían, no pelaos, no piensen lo que yo creo que están pensando y es que ustedes no se pueden organizar. No porque eso nos va a desestabilizar la región. No hagan eso, aquí tenemos que hacerlo por la legalidad, por el Estado. Claro, tenemos que encontrar a alguien que nos escuche, que nos diga, venga hermano, organicemos esto, hagamos presencia, pero no hagamos eso, porque nos vamos a matar entre nosotros mismos hermanos. Usted no puede ir a darle al de izquierda porque es amigo, lo vimos crecer, es compañero, conocemos a sus papás. Yo soy hijo de un dirigente liberal de Cabrera, y mi papá me enseñó que se daban la mano con nosotros, hicieron el concejo municipal y nosotros no podemos desconocer eso, ellos hicieron esos acuerdos y ese tipo de cosas, en vano no puede ser lo que nos enseñaron, esa convivencia tan bonita que tenemos, no la podemos dañar. Y no encontraron ni el abono ni el material humano para financiar algo paramilitar. (Javier Rivera. Inspector de Policía. Entrevista realizada el 18 de mayo del 2017. Cabrera)

En mayo de 1996 informes reportan la presencia de grupos paramilitares que se autodenominaban “muerte a guerrilleros” y “paramilitares de oriente” que ofrecen seguridad a los ganaderos y dueños de fincas de recreación azotados por la extorsión y secuestro (Pérez y Torres 2007: 18).

Cualquier persona era blanco perfecto de guerrilla o paramilitares. Teníamos el problema que para cualquier persona que viniera de fuera, acá todos éramos guerrilleros.

Entonces hubo mucha amenaza paramilitar. Mandaban panfletos con nombres propios, identificación. Hubo mucho desplazamiento por esos panfletos, la gente se tenía que ir.

Tuve familia amenazada por los paras, otros primos desaparecidos por la guerrilla. (Weimar López, funcionario Alcaldía de Cabrera, entrevista del 23 de junio de 2017, Cabrera).

En la provincia del Sumapaz y el piedemonte occidental de Cundinamarca la presencia paramilitar también se registra por medio de asesinatos selectivos y amenazas contra alcaldes y dirigentes cívicos, cuyos nombres se relacionan en “listas negras” de personas que son acusadas de ser colaboradores de la guerrilla y por tanto se declaran como “objetivo militar” (Pérez y Torres 2007: 18).

¿Entonces qué pasó? los grupos paramilitares se asentaron en Pandi, entonces ellos dicen que como estrategia militar empezaron a tomarse a Pandi. ¿Entonces qué dijeron? nosotros no podemos entrar ni a Cabrera ni a Venecia, porque si entramos primero a Cabrera o a Venecia, cuando hagamos un operativo y vayamos a salir, nos van a encerrar y nos van a matar. Entonces tenemos que empezar a limpiar, a asegurar nuestra zona para la salida, porque esa era la única salida que tenían, porque todas las otras estaban bloqueadas, porque todos los frentes estaban arriba. Aquí, pues había presencia de la guerrilla, pero su fortín estaba arriba., no hacia Abajo. (Javier Rivera. Inspector de Policía. Entrevista realizada el 18 de mayo del 2017. Cabrera).



MEMORIA HISTÓRICA DEL CONFLICTO ARMADO EN CUNDINAMARCA

Aunque en Cabrera la presencia paramilitar no logró realizar grandes actos violentos, si lo hizo en los municipios vecinos creando gran temor en sus habitantes ante la posibilidad de ser detenidos, torturados y asesinados en alguna de las carreteras vecinas a manos de algún grupo paramilitar por el solo hecho de ser cabrerunos (entrevista a habitante del municipio realizada el 18 de mayo del 2017. Cabrera).

Entonces ellos empiezan la operatividad desde Pandi, entonces cuando empiezan en Santa Elena a incursionar y empiezan a extorsionar en Guatimbol y en Icononzo, en Guatimbol es donde ya hacen uso de la motosierra, y todo ese tipo de cosas, y empiezan a incursionar los paramilitares.

Cuando a nosotros nos empiezan a decir que los paramilitares estaban en Pandi y empezaron a hacer retenes en Santa Elena y ese tipo de cosas. Que ya tenían lista en mano. Afortunadamente el día que hicieron el retén, no encontraron a ninguno de los de la lista.

Entonces ya, a la gente le daba temor pasar por Pandi. Y si uno pasaba por Pandi e iba en una buseta, como que se echaba en el bus, o así sudara y uno se recostaba ahí, y ahí debajo, pero nadie quería mostrar la cara. Porque era tanto el temor porque todos sabían que ahí los paramilitares convivían con la policía. Y todo el mundo sabía en Pandi quienes eran los paramilitares y donde vivían y donde dormían y todo. (Habitante de Cabrera Entrevista realizada 2 de junio 2017).

Es así como muchos de los pobladores tuvieron que abandonar el municipio por amenaza paramilitar sobretodo en el 2003. Este grupo infundió el terror a través de masacres sangrientas y temerosas en municipios vecinos como la registrada el 3 de diciembre del 2003 en la Vereda de Guatimbol, departamento de Tolima, a aproximadamente 25 kilómetros de Cabrera, cuando dos habitantes de la vereda son torturados y asesinados en presencia de la comunidad, una semana después es torturada y asesinada Cornelia Varela, Secretaria de Gobierno de Cabrera. Todos estos acontecimientos suceden bajo las denuncias del Partido Comunista y líderes comunales sobre la presencia pública en Pandi de paramilitares desde donde han efectuado estos crímenes atroces y las amenazas a pobladores de la región, denunciando el silencio y complacencia de las fuerzas estatales presentes (Quiroga, 2004).

Entonces cuando hay la audiencia de imputación de cargo y todo ese tipo de cosas, están las víctimas de Guatimbol, y los paramilitares empiezan a contar como les cortaron los brazos, ¿no?, que por ejemplo los abrían de brazos, les cortaban con la motosierra acá, que ellos saltaban y que después los mataban. Una cantidad de cosas que había gente que se desmayaba y ahí tenían al psicólogo y toda esa vaina. Entonces las personas presentes podían hacer preguntas a través del fiscal: bueno, ¿cuántas personas había que matar en Cabrera?, y el delgadito dice que eran tantas las personas que tenían que matar en Cabrera, que era más fácil decirles a las personas que no iban a matar, que se fueran y que el resto se quedaran ahí. O sea que eso debía ser una barbarie. Les preguntaron: ¿quién los financiaba? uno de ellos alcanzó a decir una palabra y el otro le cogió y le pegó un codazo y dijo: eso lo negociamos con la fiscalía.



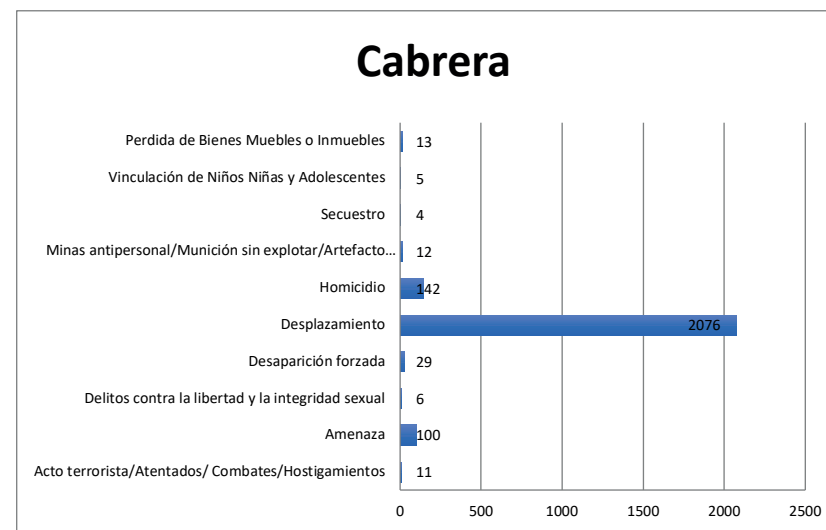
MEMORIA HISTÓRICA DEL CONFLICTO ARMADO EN CUNDINAMARCA



O sea que ellos sí sabían quién los estaba negociando y quien los estaba financiando, sin embargo, esas investigaciones nunca pararon en imputación de cargos contra quienes financiaron y promocionaron los grupos paramilitares en ese sector. Entonces afortunadamente se logró sentar, detener esa masacre que venía hacia el municipio de Cabrera, y porque aquí no encontraron el terreno abonado. (Habitante de Cabrera, Entrevista realizada 2 de junio 2017).

Hechos victimizantes emblemáticos de Cabrera

La presencia de la guerrilla en el municipio de manera marcada desde inicios de la década de los 90's afectó la cotidianidad de la comunidad que comenzó a ser víctima de extorsiones, amenazas y homicidios que se vieron reflejados en el abandono del municipio de más de dos mil personas.



Gráfica 79. Hechos Victimizantes municipio de Cabrera Fuente: Registro Único de Víctimas

En las entrevistas se hizo evidente el bajo registro oficial de muchos de los acontecimientos que ocurrieron en el municipio y que aún no han sido reportados oficialmente, uno de los más claros es la vinculación de niños y adolescentes que en el RUV habla solo de 5, vinculados, mientras en entrevistas se habla de decenas. (Gráfica 67)

Línea de tiempo

1953. Masacre de Pueblo Nuevo, los campesinos colonos al mando de Juan de la Cruz Varela, deciden organizarse como en una guerrilla campesina (Referencia sobre la 'Hacienda Sumapaz' Archivo de Germán Guzmán Campos, 1962 Citado por Molinos, 2014: 85)

1990. Operativo Centauro, ataque a casa verde, llegada de Frente 25 a zona alta del páramo de Sumapaz (CNMH, 2014).



MEMORIA HISTÓRICA DEL CONFLICTO ARMADO EN CUNDINAMARCA

1997. El 20 de agosto, guerrilleros de los frentes 51, 54, 55 y "Alberto Romero" de las FARC, atacaron violentamente con granadas, cohetes, cargas explosivas y armas de corto y largo alcance al municipio de Cabrera, Cundinamarca, donde resultaron destruidas las instalaciones del puesto de Policía, el edificio de La Alcaldía, La Caja Agraria, La Corporación de Crédito Coacredito, 16 viviendas, dos farmacias, varios almacenes de víveres

1997 – 2001. Desde la toma de la guerrilla en 1997, hasta 2001, no hubo presencia del ejército ni de la policía, lo que hizo que el pueblo "quedara a merced de la guerrilla" como lo describe el inspector de policía.

Entonces a partir de ese momento entramos a una república independiente a solo 3 horas de Bogotá. Los medios de comunicación no contaban, pero acá ellos eran los que mandaban, secuestraban, extorsionaban, entraban armas, comida. Hubo mucho maltrato a la comunidad. (Javier Rivera. Inspector de Policía. Entrevista realizada el 18 de mayo del 2017. Cabrera).

1. La guerrilla empieza a extorsionar, a secuestrar, a matar.

Y es así como que se formó una fuerza de izquierda y empiezan a matar y matar, y a desaparecer y a extorsionar y ese tipo de cosas. Aquí extorsionaron a todos de la vereda de Alto Ariari, donde se cultiva mucho frijol, son pudientes, viven bien. O sea, son trabajadores. Entonces cada vez que llegaba una cosecha, empezaba el desfile para el Páramo, o para allí para el lado de San Antonio, para el lado de Venecia. Y todo mundo tenía que subir a dejar su cuota, y si no lo hacía le tocaba irse, o simplemente se lo llevaban. Esto empezó a crear un malestar en la sociedad y la gente ya empezaba a

hablar de que los paramilitares venían empujando y ese tipo de cosas. Afortunadamente aquí no hubo terratenientes así inmensos que pudieran financiar a los paramilitares. (Javier Rivera. Inspector de Policía. Entrevista realizada el 18 de mayo del 2017. Cabrera).

2. Reclutamiento de niños y jóvenes del municipio
3. Asesinato por parte de una Brigada Móvil del ejército de 15 jóvenes cabrerunos que habían sido reclutados e iban a Manzanares, Meta, a ser entrenados.

Entonces cuando ya llegaron a la zona, empiezan a hacer presencia y empiezan a reclutar gente. Y así que se llevan más o menos a unos 30 jóvenes a hacer un curso de milicianos por los lados de Manzanares, Meta. Los muchachos llevaban por ahí 15 días en el curso, iban por un cierto punto de Manzanares cuando de pronto hay una incursión de una brigada móvil y los interceptan. Y es así como mueren por ahí unos 15 pelaos de Cabrera. (Javier Rivera. Inspector de Policía. Entrevista realizada el 18 de mayo del 2017. Cabrera).

4. Sepelio colectivo en la plaza de Cabrera lo que causó un fuerte impacto en todos los padres. Los días siguientes hubo un desplazamiento masivo de jóvenes por parte de sus padres para evitar que fueran reclutados.

Entonces yo me interesó mucho en traer los cuerpos. Viajamos a Villavicencio y empezamos a hacer acercamientos con el CTI de allá. Yo fui al barrio la grama y hablé con el CTI y me preguntaron: "inspector, cuál es su interés de llevarse a esos muchachos. Usted es guerrillero o cómo es que piensa". Y entonces yo le dije: "miré, por la manera de pensar es que



MEMORIA HISTÓRICA DEL CONFLICTO ARMADO EN CUNDINAMARCA



estamos mal en este país. Si yo me paro en la plaza pública de mi municipio, y les digo a los padres de familia que no dejen ir los niños a la guerrilla, y a los jóvenes, porque muy seguramente los van a matar, los van a poner como carne de cañón. A mí me matan, a mi familia le tocaría desplazarse, y mi familia lo tiene todo en Cabrera, entonces toca irnos, seríamos unos desplazados más si es que nos dejan salir. Pero si los llevamos a todos y hacemos un entierro colectivo en el parque principal de Cabrera y van los padres y va toda la sociedad, la gente del campo que vio a sus hijos caer, muy seguramente, vamos a causar un impacto psicológico en esos padres de familia en los niños y los jóvenes y vamos a lograr sacarlos de ese cuento”

Entonces se vino el coronel Beltrán que era de la brigada móvil número 1 y me dice: “venga inspector, a Ud. que le pasa?”, y le digo mi pensamiento es este, este y este. Y me dice: “hágale a ver”, y es así como los logramos traer. Primero trajimos unos y luego hicimos un entierro colectivo como 7, 8, todos los cajones en el parque principal, eran pelaos que no pasaban de 22 años.

Uno veía cómo la sociedad, como todos veían estos cajones como diciendo, estos manes nos vendieron otro cuento que era totalmente diferente. Cierito? y entonces como a los 3 días sucedió un fenómeno muy grande aquí en Cabrera y es que se empieza ver bajar por las cuadras a niñitos con sus maleticas y todo el mundo al bus, y empaque niño y aquí nos quedamos los adultos, prácticamente este pueblo era casi sin niños, los pequeñitos que no eran aptos para el combate, pero la materia prima se la quitamos muchísimo y fue una manera de haberle ganado la guerra sin darse cuenta que les

habíamos hecho la jugada para sacar muchos niños y muchos jóvenes del conflicto.

Javier Rivera. Inspector de Policía. Entrevista realizada el 18 de mayo del 2017. Cabrera)

2003 - Detención por parte de ejército y CTI de líderes locales tildándolos de guerrilleros. En noviembre del 2003, más de una decena de personas entre campesinos y líderes de las juntas de acción comunal de este municipio fueron detenidas arbitrariamente por efectivos del Batallón 39 del Ejército Nacional, miembros del CTI de la Fiscalía y uniformados de la Policía Nacional. Indica la denuncia que: "Todos los detenidos fueron trasladados al batallón 39 vía al municipio de Arbeláez". (CINEP 2006).

Acá había unos líderes comunales que eran muy colaboradores con todos, y tenían que relacionarse con la guerrilla porque eran los líderes y la guerrilla, después de la toma, era quien mandaba, pero acá hubo captura por parte del CTI y la fiscalía y los capturaron por colaboradores de la guerrilla, ahí sí el pueblo se desorganizó más. A raíz de eso, los milicianos, los que ya estaban armados, empezaron a hacer hostigamientos, el pueblo quedó en fuego cruzado, las balas pasaban por encima, las escuchábamos de día y de noche. Weimar López, administrativo Alcaldía, entrevista del 23 de junio de 2017, Cabrera

5. Asesinato del Personero Joaquín Hernández en 2002. Como se nombró anteriormente, el asesinato de este personaje que representaba el pensamiento de izquierda moderado, crítico, que buscaba la convivencia de todas las partes del conflicto armado, aunque se le atribuyó a fuerzas paramilitares e inclusive al ejército por sus fuertes denuncias ante los desmanes del ejército, existe la firme creencia dentro de la comunidad



MEMORIA HISTÓRICA DEL CONFLICTO ARMADO EN CUNDINAMARCA

cabrerunos, como lo denuncia en entrevista un habitante del municipio, que fue la misma guerrilla quien lo asesinó, decisión tomada por el comandante de turno. Este hecho demuestra el nivel de contradicción que vivía en ese momento el conflicto armado en la región.

6. Retoma del Ejército

Entonces, cuando empieza la retoma con sangre y fuego, pues lógico, todos los días había enfrentamientos entre la guerrilla y el ejército. Era tanto de unos como de los otros (ejército guerrilla), aquí mataron gente que decían que no supo quién lo mató. A los soldados los preparaban en Bogotá en sus brigadas y a los policías y les decían todos los cabrerunos son enemigos de ustedes, todos esos hp son guerrilleros. Y eso convirtió que haya habido mucho distanciamiento entre las autoridades, el ejército y la policía porque ellos siempre veían que nosotros éramos como guerrilleros. Javier Rivera. Inspector de Policía. Entrevista realizada el 18 de mayo del 2017. Cabrera)

7. Asesinato de Secretaria de Gobierno, Cornelia Varela, investigación de complicidad de fuerzas armadas con paramilitares, detención de avanzada paramilitar en el municipio. Indica la fuente que frente a Ana Cornelia Varela: “En noviembre fue sindicada por la Fiscalía y el ejército del delito de rebelión por sostener presuntos nexos con el frente 55 de las Farc, pero no había sido detenida por su condición de funcionaria pública. Precisamente el jueves en la tarde antes de que se produjera su desaparición, Varela rindió indagatoria ante un fiscal del municipio de Pandi (Cundinamarca)”. Se agrega además que: “En esta región están actuando con plena libertad grupos paramilitares, que han cometido crímenes horribles en

Pandi, Cabrera e Icononzo. En el municipio de Pandi hay una especie de base paramilitar, sin que se conozca acción alguna de la fuerza pública para impedirlo”. (CINEP 2016:489).

TRANSFORMACIONES EN EL TERRITORIO DE CABRERA

A causa del conflicto armado, el municipio de Cabrera ha sufrido algunas transformaciones que se evidencian en la desaparición, o despoblamiento de varias zonas, o la creación de otros espacios. Esto, a causa de las masacres y el narcotráfico.

A causa de la lucha agraria de comienzos y mediados del siglo XX que nunca concluyó y que dejó secuelas de distanciamiento entre el ejército y la población, y el posterior conflicto armado que aprovechó esas raíces de lucha para asentarse en el municipio, el territorio fue marcado de diferentes maneras:

Estatua de Juan de la Cruz Varela: como se detalla en el apartado posterior de Reparación Simbólica, la estatua de Juan de la Cruz Varela, es un objeto que ha mantenido viva la memoria histórica de las luchas agrarias del campesinado, y por esto mismo, ha sido objeto de tensiones. Para ver mayor detalle dirigirse a la sección de Reparación simbólica del municipio de Cabrera.

Las Zonas de Reserva Campesina: El ser declarada Cabrera como Zona de Reserva Campesina (ZRC) es visto por los pobladores como un triunfo de las luchas campesinas por evitar el acaparamiento de tierras por unos pocos y favorecer la agricultura campesina. Los diferentes cultivos agrícolas son motivo de orgullo por parte de población general y jóvenes de la región, marcando la alta presencia del frijol como fuente de



MEMORIA HISTÓRICA DEL CONFLICTO ARMADO EN CUNDINAMARCA



ingresos en la vereda del Alto Ariari⁶⁰, a quienes sus habitantes fueron principalmente extorsionados por la guerrilla a finales de la década de los 90 y principios del nuevo milenio.

“El territorio de este municipio además de ser una zona de reserva campesina, es decir, un lugar en el que colectivos organizados de campesinos tienen libertad para gestionar sus actividades productivas, ecológicas y comunitarias (Movimiento Regional por la Tierra, 2015: p. 3). Funciona como una figura jurídica especial, creada a partir de la reforma agraria de 1994, que, en el caso de Cabrera, implicó su constitución en el año 2000, y su puesta en marcha para amparar tanto los antiguos caminos muisca en la zona como para reivindicar las luchas campesinas dadas en el territorio, logrando como principal virtud de esta figura evitar la formación de latifundios (Movimiento Regional por la Tierra, 2015: p. 4).

No obstante, este logro estuvo a punto de perderse por efecto de la estigmatización a la que estuvieron sometidos sus partidarios, en particular en el periodo 2002-2010, cuando el Estado colombiano intentó negar los derechos adquiridos por la creación de esta figura. Como antecedente, la fuerza pública disparó, el 7 de septiembre de 2000, contra escuelas de los límites con San Juan de Sumapaz e instaló retenes en las afueras del casco urbano que impidieron el intercambio de alimentos entre el municipio y la localidad bogotana (CINEP, 2000a: p.191).”

⁶⁰ Información obtenida del ejercicio de Cartografía social realizado el 23 de junio de 2017 con estudiantes de 10 grado del Colegio Departamental de Cabrera.

Las reservas campesinas hubo inclusive una oficina, pero desafortunadamente la gente se deja llevar por la plata y unos pocos se apropiaron de muchos recursos, la plata se perdía de camino. tenemos el nombre de ZRC, pero en la práctica no.

Eso se debería hacer, educar a los jóvenes, capacitarlos para que se queden, porque muchas de la juventud desconocen la historia y se van a buscar trabajo a Bogotá. (Weimar López, funcionario Alcaldía, de Cabrera, entrevista del 23 de junio de 2017, Cabrera.

El cementerio municipal: El cementerio se convirtió en un lugar en donde se enteraron muchos NN, algunos de ellos jóvenes guerrilleros del mismo municipio asesinados en combate a quienes sus familiares no podían expresar su dolor por miedo a las retaliaciones por parte del Ejército.

Las familias no podían llorar de solo pensar las retaliaciones que les hacía el ejército. Porque ese muchacho y ese hijo era de la guerrilla entonces llegaban a decirles que todos eran guerrilleros. Además, había otro fenómeno y era que los paramilitares ya estaban en los municipios cercanos. Enterramos unos N.N que sabíamos quiénes eran, que todo el mundo decía que eran hijos de uno u otra, pero ellos nunca manifestaron que era su hijo por el solo temor de las retaliaciones y quedaron en el cementerio como NNs, pero uno iba a los 3, 4 días y encontraba crucecitas y encontraba



MEMORIA HISTÓRICA DEL CONFLICTO ARMADO EN CUNDINAMARCA

flores, así que tenían sus dolientes muy cerca pero nunca lo pudieron manifestar. (Habitante de Cabrera, entrevista realizada el 18 de mayo del 2017. Cabrera).

La carretera que va hacia el cruce Boquerón, que conecta con autopista Bogota-Giradot: su pésimo estado produce malestar en toda la población y contradice la apuesta del Estado por fomentar la comercialización de los productos agropecuarios del municipio. Reclamo que realizaron tanto los entrevistados, los jóvenes participantes del taller de cartografía social realizado el 18 de mayo del 2017 y los participantes al Aula para la Paz del 23 de junio 2017.

Los espacios de resistencia social: A pesar de lo complicado de la situación, los pobladores del municipio no solo se resistían a tener que abandonar su territorio, sino a perder los espacios de socialización e intercambio entre los pobladores, fue esta motivación los que los llevó a crear espacios de resistencia.

Entonces empezó la muerte selectiva y entonces ya entró la época del terror, del miedo. Entonces ya a las 7 de la noche usted no encontraba a nadie en el parque, ¿sí? entonces ya nos tocó tomar otras decisiones, hacer eventos. Javier, póngase al frente y vamos a hacer eventos deportivos, ciclo rutas, festivales de cometa, montamos un grupo de teatro que se llamaba constructores de paz. Me metí en el cuento con los pelaos, yo hacía de sacerdote, hicimos la muerte de

Emiliano, y con letanías en las calles para sátiras a las personas, para ver si cambiamos de concepto de vida, ¿no?, de convivencia. Al menos si a ver si podíamos convivir, porque si no es una guerra de chisme muy tremenda. (Javier Rivera. Inspector de Policía. Entrevista realizada el 18 de mayo del 2017, Cabrera).

Lo ancestral. Aunque no está presente de manera directa en el imaginario de la población, los habitantes nombran la existencia de piedras de indígenas halladas en la salida al páramo del casco urbano⁶¹.

Diferentes estudios hablan de la presencia de los Sutagaos en la región del Sumapaz. En Cabrera, los campesinos hablan de la tradición guaquera en las que se encontraban figuras en oro de algunos animales como osos, pájaros y monos o predios poco productivos por ser cementerio indígena (Riveros 2010: 68)

Los lugares marcados en el municipio por el conflicto: indudablemente el territorio del municipio de Cabrera ha sido víctima del conflicto desde diferentes perspectivas. En la guerra entre liberales y conservadores de la década de los 40's que se empeoraría con la muerte de Gaitán, los caminos que conducían de Cabrera hacia el Alto Sumapaz fueron objeto de retenes del ejército en los cuales se humillaba y golpeaba a los campesinos acusándolos de liberales. En 1955 hay un ataque concreto contra la población civil de la región, se quemaron casa, se asesina

⁶¹ Información obtenida del ejercicio de Cartografía social realizado el 23 de junio de 2017 con estudiantes de 10 grado del Colegio Departamental de Cabrera



MEMORIA HISTÓRICA DEL CONFLICTO ARMADO EN CUNDINAMARCA



campesinos y se desplaza muchas personas. (Entrevistas realizadas el 23 de junio 2017)

Después de la Toma de Casa Verde en 1990 por parte del Estado, el Sumapaz se convierte en lugar de tránsito y descanso de diferentes frentes guerrilleros. (CNMH, 2014)

Es la toma guerrillera de 1997 en la cual se destruye el Comando de Policía, la Caja Agraria, Codacrédito, la Alcaldía. Las casas aledañas se ven fuertemente afectadas. (Periódico El Tiempo, 22 de agosto de 1997).

El páramo y río Sumapaz: el páramo ha sido lugar de residencia de las guerrillas desde sus inicios. El puente que conecta al municipio con Icononzo que cruza el río Sumapaz, ha sido ícono primero de las luchas agrarias y después del conflicto armado.

Después tumbaron el puente antiguo mano, y el man (un habitante de Cabrera) decía que cómo fueron de brutos a tumbar el puente antiguo mano, eso era una memoria histórica de Cabrera, ¿no que por ahí pasó la guerrilla? Al contrario, se hubiera tenido ese puente ahí, mire, Ahí está la foto todos pasando el puente con su fusil. Lo tumbó el Estado y le hicieron el nuevo al lado. Entonces él, tomo una fotografía al puente antiguo y al puente nuevo, y tomó una fotografía de la guerrilla antigua, y tenía una foto de unos guerrilleros nuevos, y escribió: puente antiguo, nuevo puente, antigua guerrilla, nueva guerrilla, y abajo escribió un lema que decía: para la paz todo, para la guerra ni mierda. Hizo un almanaque, y en todas las casas tenemos ese almanaque. (Javier Rivera. Inspector de Policía. Entrevista realizada el 18 de mayo del 2017. Cabrera).

En el taller de cartografía con los jóvenes, también se hizo visible las historias que algunos padres han contado a sus hijos de cómo desde ese puente en la época de la violencia bipartidista, se tiraba los muertos al río Sumapaz.

Las nuevas amenazas: El proyecto hidroeléctrico sobre el río Sumapaz. Aunque en la consulta popular efectuada en Cabrera a comienzos del 2017 el 97% de los cabrerunos (1465 personas) que asistieron a la citación votaron un NO ante la pregunta “¿Está usted de acuerdo, sí o no, con que, en el municipio de Cabrera, Cundinamarca, como Zona de Reserva Campesina, se ejecuten proyectos mineros y/o hidroeléctricos que transformen o afecten el uso del suelo, el agua o la vocación agropecuaria del municipio?” (Periódico El Tiempo, 27 de febrero 2017). Las riquezas naturales del territorio lo hacen llamativo para megaproyectos, sin embargo, hay un trabajo comunitario cada vez más consiente para que prime el cuidado de ambiente Víctimas del municipio de Cabrera

VÍCTIMAS DEL CONFLICTO ARMADO EN EL MUNICIPIO DE CABRERA

Aunque las personas registradas como víctimas en el municipio son 2.398, para las personas entrevistadas es claro que toda la población de Cabrera es víctima al haber tenido que soportar actos tan traumáticos como la toma guerrillera de 1997, la falta de presencia de la fuerza pública entre 1997 y 2001, por lo tanto, los abusos de poder de la guerrilla, las amenazas, extorsiones, asesinatos por sospecha, entre otras agresiones de las que fueron víctimas los pobladores. El fuego cruzado bajo el cual tuvo que vivir toda la población cuando el ejército



MEMORIA HISTÓRICA DEL CONFLICTO ARMADO EN CUNDINAMARCA

inicia la retoma del territorio, el maltrato y la persecución política por parte de las fuerzas armadas ante la estigmatización por considerar a todos los habitantes del municipio como guerrilleros. Por último, los momentos de angustia y miedo ante las amenazas de los paramilitares y el silencio cómplice del Estado.

Es así como la cifra de 2.398 registrados, aunque es una cifra significativa se debe tener en cuenta que, como manifiestan los entrevistados, todo el municipio fue víctima del conflicto, su cotidianidad estuvo cargada por el miedo y la impunidad, muchos prefirieron no declarar para evitar seguir siendo estigmatizados.

Victimas registradas	Poblacion total DANE	Porcentaje de Victimas%:
2.316	4.560	51

Tabla 57. Extensión de veredas del municipio Fuente: Gobernación de Cundinamarca

En las entrevistas se hace evidente el reclamo de los cabrerunos frente al abandono del que fueron objetos, por ejemplo, cuando la guerrilla desapareció a tantos jóvenes, las **oficinas estatales de derechos humanos nunca hicieron pronunciamientos**, no repudiaron esta desaparición.

Los derechos humanos no tienen color político, no tienen sabor, olor, ni nada de esa vaina, la guerra hay que repudiarla sea de donde sea que venga, sea de derecha, sea de izquierda, si una persona es violenta, yo la repudio: no hermano, Ud. es un man violento y está mal hecho lo que está haciendo, Y fuimos víctimas también de ese silencio y fuimos víctimas del silencio del Estado. (Javier Rivera. Inspector de Policía. Entrevista realizada el 18 de mayo del 2017. Cabrera).

Las fuerzas armadas no solo dejaron sola a la población de Cabrera desde la toma de 1997, hasta el 2001, a merced de la guerrilla, también la dejó a la comunidad sin sus líderes comunales porque los capturó acusándolos de colaboradores de la guerrilla, como se expone en capítulos anteriores, desorganizando a un más a la comunidad. Además, después estigmatizó a todos sus pobladores.

“Los policías nos odiaban, y ustedes Generales, preparaban gente para ir a odiarnos, sin darse cuenta que éramos víctimas y es que, quien brinda la seguridad, primero la vida la honra, como Estado? y ustedes como Estado nos abandonaron a nuestra suerte, ustedes nos cobraron la toma al municipio de Cabrera como si nosotros la hubiéramos perpetuado, la hubiéramos hecho, planeado y la hubiéramos fraguado y eso no es así. (Habitante de Cabrera, entrevista realizada el 2 de julio del 2017).

Por ejemplo, de aquí, ninguno podía ir a prestar el servicio militar. Iba uno de Cabrera a prestar servicio y pobrecito, le daban dos años de vida como si uno fuera un perro, no lo sacaban de guerrillero, guerrillero de Cabrera, guerrillero no sé qué, saludes a la guerrilla. Cuántos pelaos quisieron hacer parte de las instituciones de este Estado, hacer una carrera oficial, servirle a la patria porque lo sentían de corazón y les cerraron la puerta por el solo hecho de ser cabrerunos. Cuántas oportunidades nos han negado a nosotros los cabrerunos de poderles decir que nosotros no somos los monstruos que toda la sociedad cree”. (Habitante de Cabrera, entrevista realizada el 2 de julio del 2017).



MEMORIA HISTÓRICA DEL CONFLICTO ARMADO EN CUNDINAMARCA



Los medios de comunicación también victimizaron a la población de Cabrera al no mostrar la realidad de la población sino por el contrario invisibilizar sus esfuerzos frente a sobrepasar la violencia

***Medios de comunicación,** ustedes no saben cuánto daño nos han hecho, nos han hecho más daño que la guerrilla inclusive, porque la guerrilla incursiona, sale y se va, y nos reclutaron niños menores y toda esa gente, pero los medios qué daño que nos han hecho, cada vez que uno está haciendo un evento para mejorar a Cabrera como la feria ganadera, vendiéndole el contexto a la gente de que somos amantes de la paz, los medios nos sacan otro comunicado y eso nos retrocede a nosotros 15 o 20 años, y no nos dan la oportunidad de entrevistarnos a nosotros.*

Mire lo que hicieron una vez en Cabrera: cuando hubo elecciones en Cabrera, nadie fue a votar, eso fue cierto, dijeron que quien fuera a votar, se moría, entonces nadie fue a votar. Pero los medios dijeron que Cabrera estaba totalmente desolada, y tomaron una fotografía a un señor que estaba sentado en una tiendita, un viejito que se llamaba Manuel Rodríguez, que la sacaron también a propósito en El Tiempo. Ustedes, medios escritos dijeron: esta es la soledad que se vive en Cabrera, todo el mundo tenía miedo, cuando eso no era cierto. Ustedes fueron a tomar una fotografía al torneo que estábamos haciendo de baloncesto, ¿con todos los niños y los jóvenes y adultos de Cabrera? mostraron cómo estaba lleno ese parque ese día de las elecciones? No fuimos a votar, pero el parque estaba lleno de unos eventos deportivos. No fuimos a votar, pero estaba la gente haciendo deporte, cultura, recreación, tenían un torneo de baloncesto de señoras, de niñas, de adultos, Ustedes no, ustedes únicamente buscaron donde tomar una sola foto, y así nos

*dañaron todo lo que nosotros tratábamos de construir.
(Habitante de Cabrera, entrevista realizada el 2 de julio del 2017)*

Por otro lado, hay cierta desconfianza por parte de la población frente a las víctimas provenientes de otros municipios que han venido a asentarse a Cabrera.

"no se puede desconocer que algunas personas están catalogadas como víctimas, pero no lo son, y buscan estos municipios alejados. (Jhon Arturo Romero, entrevista presidente del Consejo de Cabrera)

REPARACIÓN SIMBÓLICA EN EL MUNICIPIO DE CABRERA

Aportes a la Reparación simbólica en el municipio de Cabrera

La reparación simbólica en Cabrera ha estado presente en la historia del municipio de diferentes maneras: la reivindicación con las luchas agrarias al construir una estatua de Juan de la Cruz Varela en la plaza del municipio. La definición del municipio como zona de reserva campesina. Los espacios culturales y deportivos creados por la comunidad para defender sus espacios comunitarios. El evento de perdón y la construcción del polideportivo realizado por las fuerzas armadas ante el asesinato de un poblador.

Sin embargo, a pesar de los avances, los medios de comunicación, el Estado y la sociedad en general aún tienen una deuda con una comunidad que resistió a pesar de la violencia del conflicto a abandonar su territorio, que fue abandonada por Estado, juzgada, estigmatizada,



MEMORIA HISTÓRICA DEL CONFLICTO ARMADO EN CUNDINAMARCA

además que vio morir a sus jóvenes a causa de este conflicto y sin muchas veces siquiera poderlos velar.

“Entonces en ese ámbito nunca hubo una recuperación de las víctimas aquí en Cabrera, nunca hubo un verdadero cuento de cómo fue la violencia aquí en Cabrera, la violencia siempre ha sido contada desde el punto de vista político, si la cuentan los de la izquierda los mártires eran los de la izquierda, si la cuentan los de la derecha, los mártires eran los de la derecha. Entonces es conveniente, pero la verdadera. la verdad sobre los hechos fueron otras cosas totalmente diferente. (Javier Rivera, Inspector de Policía, entrevista realizada el 18 de mayo del 2017. Cabrera)

“Necesitamos ese cambio, donde nos estimemos como colombianos, como trabajadores, que no nos pongan a pelear, que delito es: en una región trabajando, en la otra también y después en contradicción, ¿no es una tragedia para la humanidad?”. (Everardo Romero Taútiva, Desplazado de la violencia estatal de 1955).

Las personas mayores, que vivieron las dos violencias, son conscientes de la necesidad de consolidar los lazos comunitarios, humanos, para que nunca más una fuerza externa logre que la misma comunidad se enfrente. Que ahora con el posconflicto, los habitantes puedan reconocerse, aceptarse, más allá de su pasado. El reto de superar el pasado, pero con la responsabilidad de comunicarlo, entenderlo y re significarlo.

“...hemos tratado de hacer las cosas bien, de que la gente entienda que la única manera y la única que tenemos es indiscutiblemente hacer la paz, sentarnos a hablar a dialogar

y por eso, por aquí le apostamos a la paz, porque creo que es el instrumento que nos tiene que llevar a una convivencia, a cambiar, a transformar este país. No podemos seguir haciendo más muertos y más muertos. Y perdonarnos, perdonarnos porque cuando uno no perdona, difícilmente puede cambiar otra vez su manera de pensar. Y tratar de que la historia no se vuelva a repetir, ¿no?

Como dejar algo escrito, como que en las instituciones se les cuente a los pelaos lo que se vivió en este país, que se les cuente realmente lo horrendo que es la guerra, que es un monstruo que aplasta al que sea, y a eso le estamos apostando y pues hemos hecho un trabajo, estamos haciendo un trabajo en el municipio de Cabrera. A pesar de eso, uno espera que el gobierno le dé más recursos. (Javier Rivera. Inspector de Policía, entrevista realizada el 18 de mayo del 2017. Cabrera).

Ante el abandono de los jóvenes por el conflicto armado, el reto de Cabrera está en reinventar el campo, lograr que sus jóvenes entiendan lo que paso y porqué es tan importante continuar con esa tradición agraria motivo de disputa de los abuelos de muchos.

Empezar a concientizar a los niños pequeños a inculcarles valores al campo, que conozcan la historia, que entiendan lo que pasó. (Weimar López, Funcionario Alcaldía del Municipio de Cabrera).

Avances de la reparación simbólica en el municipio

Estatua de Juan de la Cruz Varela: Para hablar de la reparación simbólica en Cabrera, se hace indispensable nombrar la estatua de Juan de la Cruz



MEMORIA HISTÓRICA DEL CONFLICTO ARMADO EN CUNDINAMARCA



Varela, como primer acto de reparación simbólica con la lucha campesina en la región, estatua que ha vivido las contradicciones de la historia del municipio: en el 2002, con la llegada nuevamente del ejército al municipio después de permanecer fuera desde la toma de 1997, los habitantes cuentan que los militares intentaron tumbar la estatua de Juan de la Cruz Varela, pero por orden del Concejo Municipal tuvieron que volverla a instalar (Diario El Espectador 30 de mayo del 2009)⁶².

En el 2003 aparecieron inscripciones en la estatua “Teman ya llegaron las AUC”, “AUC unidas de Colombia”, “guerrilla HP”, “Ustedes son guerrilleros y los tenemos en la mira”, “Las AUC le mataron su hija (se cree refiriéndose al asesinato de Cornelia Varela, hija de Juan de la Cruz” (Riveros 2007:46).

El busto de Varela ubicado en la plaza del municipio en 1984 por la Asamblea de Cundinamarca, no sólo pretende honrar al líder agrario, busca también hacer un homenaje a la participación de las mujeres campesinas en el movimiento de los agrarios quienes jugaron un papel muy importante en la seguridad de Varela. (Rivero, 2010: 44)

Evidentemente la estatua, que aparentemente es un objeto ‘muerto’, ha sido detonante de múltiples sentimientos, ha ayudado a preservar la memoria, a mantener en el ambiente su legado frente a la lucha agraria campesina, aun controversial.

El legado de Juan de la Cruz aún está muy presente entre los abuelos y adultos del municipio, sin embargo, el reto es lograr que este objeto simbólico que reivindica la lucha agraria, sea apropiado por las nuevas generaciones para lo cual la estatua requiere de estrategias educativas y culturales para mantenerse viva y no termine siendo un objeto muerto de olvido.

Los intentos culturales y deportivos de la administración municipal y la sociedad cabrerunos por luchar contra la estigmatización del resto del país y de los medios de comunicación.

Entonces dijimos ¿qué estrategia vamos a crear para que la gente vuelva a nuestro municipio? Hagamos un torneo en el cual podamos mostrar nuestra imagen. Entonces me dicen: nosotros no tenemos plata, y digo: pues yo lo voy a hacer.

Y entonces me invento un torneo que se llamaba la Copa Cabrera, era un evento como para que nos nombraran a nivel departamental y regional. Entonces es así que me reúno con los brujos cabrerunos que son magos para hacer plata en Bogotá y les cuento todo el video: la idea es esta, esta...y me dicen: listo, ¿cuánto necesita? Pues hermano, lo que ustedes me quieran dar. El resto nos lo financiamos con rifas, pero lo vamos a hacer.

Tenía un amigo que era de la liga, me dice listo, llamó a unos amigos que tenía en Bogotá, que jugaban torneos. Los reúno

⁶² Los militares intentaron tumbar la estatua de Juan de la Cruz Varela, pero por orden del Concejo Municipal tuvieron que volverla a instalar”. ARDILA, Laura, “Viaje al corazón de la guerra. Las heridas del Sumapaz”, *El Espectador*, 30 de mayo de 2009. p. 3B



MEMORIA HISTÓRICA DEL CONFLICTO ARMADO EN CUNDINAMARCA

*sábado en la cancha, y les digo que los quería llevar a
Cabrera:*

Uy no, Cabrera no, ¡hermano!

No mire y les conté toda la historia, y les dije: Cabrera no es lo que ustedes se imaginan. Yo respondo por sus vidas, ¿lo que era un atrevimiento no?, pero sin embargo una responsabilidad muy grande.

¿Que nos va a dar? les digo, les voy a dar 2 millones de pesos, en ese tiempo, al campeón. Un millón quinientos al segundo, un millón de pesos al 3ero y 500 al cuarto. Uy no, que bacana, eso ni aquí en Bogotá sale... Es así como inventamos el torneo. Y tuvimos ese día como 26 equipos: Soacha, Poli Kennedy, el Terranova, Fusagasugá, Arbeláez, San Bernardo. Fue un torneo de muy buen nivel. Y llegaban familiares de los deportistas y les decíamos que coman gratis. Todo el mundo colaboraba regalando el arroz, los huevos, cuando vieron ese parque lleno, esa vaina, al otro año volvieron ya otra vez equipos, entonces institucionalizamos la Copa.

Pero fue una manera porque ya la gente en Fusagasugá decía: no, Cabrera no es como cuentan, escuchamos noticias, pero Cabrera no es de cuentos, nosotros fuimos, duramos allá 3 días, eso fue un festival. Esa gente nos atendió bien, no hubo guerrilla, no hubo tiros, no hubo muertos...

O sea, era como vender nuestra imagen. Y eso lo logramos gracias a la institucionalidad que hicimos con la copa Cabrera, y la mantenemos todavía.

Pero era muy difícil, estábamos a 2 días de empezar la Copa Cabrera y salían los medios de comunicación y decían: fuertes combates de la

guerrilla en Cabrera. Y nos dañaban un proceso de 2, 3 años de lucha. (Javier Rivera. Inspector de Policía, entrevista realizada el 18 de mayo del 2017. Cabrera.)

Acto simbólico de justicia y perdón por parte de las Fuerzas Armadas frente a los asesinatos extrajudiciales de dos jóvenes cabrerunos.

En el 2016 se realizó un acto simbólico de perdón público, vino el Viceministro de Defensa Nacional, fue un acto impuesto desde afuera, pero no fue realmente significativo para las víctimas, porque no se creyó no hubo verdadera verdad en ese acto. (Carlos Cárdenas, Alcalde Municipio de Cabrera 2017)

Diferentes medios de comunicación lo reportaron como “un acto solemne realizado este sábado en Cabrera, Cundinamarca, el Estado reconoció la responsabilidad y pidió perdón por el homicidio de Helvir Antonio Torres, quien fue ejecutado extrajudicialmente y presentado como un guerrillero muerto en combate en septiembre de 2006” (Periódico digital Vanguardia, sábado 17 de septiembre de 2016).

Al igual que los que ha pasado con la historia de Cabrera, lo que los medios de comunicación y la sociedad en general reportan como verdad en el municipio, para los habitantes, la realidad que han vivido ha sido otra.

Frente al día simbólico realizado por el las Fuerzas Armadas (2016), honestamente la comunidad no se hace tan partícipe por cuestiones que no quedaron claras. (Jhon Arturo Romero, presidente del Consejo de Cabrera)



MEMORIA HISTÓRICA DEL CONFLICTO ARMADO EN CUNDINAMARCA



Como lo manifestaron distintos entrevistados, este acto no representó una verdadera reparación simbólica para los cabrerunos, por el contrario, la mayoría de personas inclusive ese día manifestaron abierta y públicamente su desacuerdo ante diferentes entidades estatales por esa ceremonia impuesta desde afuera.

Construcciones y reformas realizadas por las Fuerzas Armadas: La Brigada XIII del Ejército ha realizado dos obras de infraestructura relacionadas con el conflicto armado: el puente sobre el río Sumapaz y el Polideportivo.

El primero, como se nombró en el apartado de resignificación del territorio, fue asumido por la población con nostalgia pues sin desconocer que el puente antiguo de madera estaba deteriorado y fue suplantado por uno de metal (Ejército Nacional, 2015), en esta nueva construcción se desconoció la memoria histórica del puente anterior que fue muy significativo dentro de la Lucha Agraria del municipio.

La segunda construcción, el Polideportivo (Ejército Nacional, 2015), ha sido de utilidad para las actividades deportivas y culturales del municipio, aunque no es muy claro si para la población, esta construcción realizada por la Brigada XIII es asumida como un acto de reparación. “Durante la jornada, también fue develada en el parque principal una placa conmemorativa en honor a los héroes caídos en cumplimiento de su deber oriundos de este histórico municipio de Cundinamarca” (Ejército Nacional, 2015). Una placa de los héroes caídos para que fuera realmente simbólica y representara la complejidad de la situación de los habitantes, tendría que incluir a los asesinados de todos los bandos, a los jóvenes reclutados por la guerrilla que murieron en combate, a las

figuras políticas como el personero José Joaquín que siempre le apostó a la convivencia y fue asesinado por su forma de pensar.

Las expectativas sobre reparación simbólica

Cuando se habla de reparación simbólica, es inevitable que la reflexión de los presentes se centre en la falta de reparación integral, en la necesidad de atención psicosocial. Para el caso de Cabrera, los participantes al Aula Viva para la Paz, nombraron dentro de los problemas que más los aquejan la desigualdad social, la mala educación, mejor cobertura de servicios básicos, la necesidad de atención psicosocial, mal estado de las vías, mala infraestructura y atención en salud.

En el tema concreto de reparación simbólica los presentes proponen:

Acabar con la estigmatización

Las participantes del Aula Viva para la Paz, manifiestan como primer problema que aqueja a la población cabrerunos, la estigmatización

Causa: desde la lucha campesina la marca que se ha ganado el municipio como “zona roja”, estigma que le hace mucho daño a los habitantes del municipio y a su deseo de salir adelante y superar la época de violencia de la que fueron víctimas. Esta estigmatización es producto del desconocimiento y poco reconocimiento tanto entre las personas de afuera como en los jóvenes del municipio, de la historia de luchas campesinas de los abuelos, de los orígenes en realidades injustas tras grandes latifundios y condiciones laborales esclavistas.



MEMORIA HISTÓRICA DEL CONFLICTO ARMADO EN CUNDINAMARCA

Consecuencia: muchos pobladores que tuvieron que desplazarse por la violencia, no quieren volver porque no creen que sea territorio de paz, lo que ha producido desintegración de las familias y la comunidad, influencia negativa en la economía del municipio, poco turismo. Unido a temor y cierto avergonzamiento de los jóvenes frente a la historia de su municipio.

Propuesta: Los presentes proponen transformar el significado de zona roja y no ligado a la violencia, sino a rojo por la cantidad de cultivos de frijol, de tomate... quieren ser reconocidos como potencia agrícola, canasta familiar del país. Para esto, también se propone realizar una declaratoria pública, apoyada por los medios de comunicación, en la cual Cabrera se declare como municipio de paz. Lograr esa transformación en la manera cómo son vistos desde afuera sería una importante reparación simbólica para la comunidad cabrerunos.

Hacer realidad las Zona de Reserva Campesina

Uno de los logros de las luchas tradicionales campesinas del municipio es haber sido decretada ZRC en 1994.

Causas: Sin embargo, debido a la violencia desarrollada a finales de los 90s y primera década del siglo XXI, la tradición se fracturó al tener que salir del municipio la mayoría de niños y jóvenes para evitar el reclutamiento por parte de la guerrilla. Esto, unido a presión por los Tratados de Libre Comercio, que ha implantado nuevas prácticas como la siembra de monocultivos, uso excesivo de agroquímicos y deforestación

Consecuencias: ha hecho que la vocación de agricultura campesina ecológica: favoreciendo la producción de variedad de alimento y la

preservación de los ecosistemas, se haya ido perdiendo con el riesgo de en uno años ser ZRC solo en nombre.

Propuesta: Retomar la vocación agrícola y respetuosa con el medio ambiente, volver a tener seguridad alimentaria, variedad de cultivos nativos, preservación de las semillas. Retomar la plaza de mercado dentro del municipio debido a que este espacio se perdió, lo que es contradictorio para un municipio que quiere ser reconocido como Canasta familiar del país e inclusive exportar. Para esto, es necesario incluir a los jóvenes dentro de este plan de vida, abrir una carrera universitaria en el municipio que capacite a los jóvenes en agricultura ecológica. Apoyar la creación de rutas agroecológicas para fomentar el turismo comunitario.

Reconstruir el tejido social.

Las diferentes situaciones a las que la comunidad del municipio ha tenido que sortear, ha fracturado su tejido social.

Causas: Las incursiones de la política entre las relaciones comunitarias, en donde han ganado espacio las falsas versiones, sin espacio para el diálogo, han hecho que se alimenten odios, promulgando la desunión. Esto unido a la represión muchas veces estatal, captura y asesinato de los líderes locales, ha hecho que los liderazgos hayan desaparecido, ayudando aún más a la desunión de la comunidad.

Consecuencias: la comunidad en la actualidad está desunida, no ha habido espacios de intercambio y diálogo para que se aclaren malentendidos, para que exista el perdón entre los mismos cabrerunos. Esta desunión no solo se vive entre la comunidad sino también entre la



MEMORIA HISTÓRICA DEL CONFLICTO ARMADO EN CUNDINAMARCA



institucionalidad pues, aunque han mejorado las relaciones con las fuerzas armadas, si hubo mucha estigmatización y represión.

Propuesta: Posibilitar lugares de encuentro, de diálogo, de perdón tanto entre los cabrerunos como con las instituciones estatales.

RECOMENDACIONES Y CONCLUSIONES

En general los jóvenes no quieren recordar fácilmente lo que pasó, algunos pocos cuentan algunos detalles de la violencia que sus padres les han contado como por ejemplo que en el puente de Icononzo botaban a los muertos o que en algunas veredas la gente se cogía a machete. Otros simplemente prefieren guardar silencio.

A pesar de la historia tan fuerte en las luchas campesinas del municipio, los jóvenes no nombran ese pasado, algunos manifiestan su rechazo frente a las balas, frente a los partidos políticos, frente a la violencia.

Los jóvenes expresan orgullo por pertenecer a una zona agrícola, resaltan la cantidad de productos que se siembran, algunos nombran las Zona de Reserva Campesina, un grupo manifestó rechazo por la construcción de la Hidroeléctrica, todos solicitaron mayor apoyo en educación, en salud y vías.

Tallerista Investigación.

(Hallazgos encontrados durante la cartografía social con jóvenes de 10º grado. Proyecto Memoria Viva)

Cabrera es de los municipios en los cuales la historia no se ha contado como realmente la vivieron los sobrevivientes. Se le debe a esta

comunidad una disculpa del Estado por haber abandonado a sus pobladores desde 1997 hasta 2001, por haberlos culpado de la presencia guerrillera, por haberlos estigmatizado. Así como un reconocimiento público a los habitantes que decidieron poner frente a la situación, inventaron estrategias para no permitir que el miedo se apropiara de su cotidianidad. Una reivindicación clara y necesaria es la adecuación definitiva de su carretera para así fomentar el comercio de sus productos agropecuarios además de colaborar al no aislamiento de sus pobladores y la posibilidad de las reservas campesinas además de abastecer, ser lugar de agro ecoturismo apoyando así el no abandono de los jóvenes de la región.

Se hace necesaria una reparación simbólica que incluya todas las visiones y todas las versiones de la historia. Que la población pueda realizar el duelo ante tantos jóvenes reclutados por la guerrilla y asesinados en combate y que estos momentos sean acompañados y aceptados por las fuerzas armadas estatales como respuesta a una comunidad que quedó en medio de una guerra ajena. Que el pensamiento del personero José Joaquín Hernández sea, rememorado y honrado por todos.

Reivindicar el territorio como entrada al paramo del Sumapaz, lugar sagrado para los antepasados indígenas.

La propuesta de jugar con la connotación “zona roja” para impulsar el municipio hacia sus atractivos agrícolas o calidad humana de la gente puede ser una buena herramienta para llamar la atención de los medios de comunicación y reivindicarse frente a la fama de zona violenta.



MEMORIA HISTÓRICA DEL CONFLICTO ARMADO EN CUNDINAMARCA

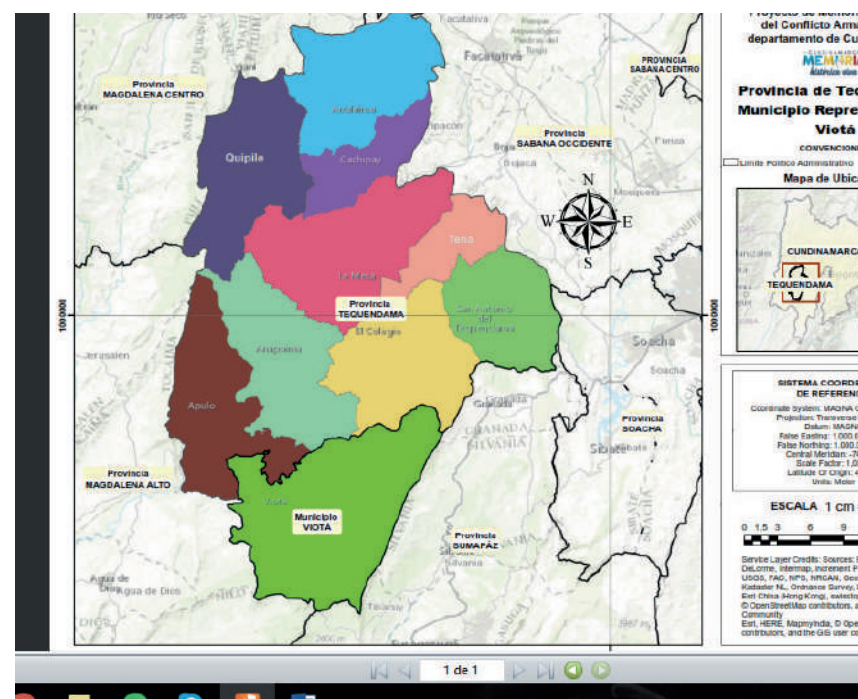
Se hace necesario convertir la realidad de las zonas de reserva campesina al incluir en este proyecto a la población juvenil que ante la falta de oportunidades abandona el territorio.

La imagen de Juan de la Cruz Varela merece ser interiorizada dentro de los pobladores, reivindicar su legado con todos los actores sociales y estatales. Que la juventud se apropie de esa memoria histórica.





Provincia del Tequendama





14. PROVINCIA DEL TEQUENDAMA

CARACTERIZACIÓN GENERAL DE LA PROVINCIA DEL TEQUENDAMA

La Provincia de Tequendama se encuentra localizada al occidente del departamento de Cundinamarca, tiene una extensión territorial de 1.159 km², el 5,2% del área total del departamento. La conforman 10 municipios (Tabla 58).

Municipio	Km ²	Porcentaje %
Anapoima	130	0,006
Anolaima	122	0,5
Cachipay	56	0,2
El Colegio	114	0,5
La Mesa	151	0,7
Quipile	128	0,6
Apulo	119	0,5
San Antonio del Tequendama	86	0,4
Tena	54	0,2
Viotá	208	0,9
Total general	102340	100

Tabla 58. Extensión Territorial Por Municipio. Fuente: CEPEC 2011

Limita por el norte con la Provincia del Gualivá, por el sur con la provincia de Sumapaz, por el occidente con las provincias de Magdalena Centro y

Alto Magdalena, y por el oriente con las provincias de Soacha y Sabana Occidente (Mapa 1). Fuente CEPEC 2010: 15.

Su población total es de 135.788 habitantes (DANE Censo 2005), se destaca por tener una población rural que representa el 65,7% y una población urbana del 34,3%. La mayor concentración de la población se encuentra en el municipio de la Mesa con 30,441 habitantes que aporta el 22% en su mayoría residente en la zona urbana del municipio, seguida por los municipios de El Colegio con 21,592 habitante concentrando el 15,6% de la población, seguida por los municipios de Viotá, Anapoima y Anolaima.

Según datos del 2009 (CEPEC, 2011), la provincia del Tequendama era la segunda región del departamento en cuanto a extensión de tierra dedicada a la producción agrícola (33.261 hectáreas cosechadas) con el mejor índice de utilización de la tierra de Cundinamarca teniendo el 30% de áreas cosechadas del total del área rural. Predominan la producción de cultivos permanentes como el mango, los cítricos, la caña y el banano y en menor proporción los cultivos transitorios como el maíz, tomate, habichuela, arveja, aromáticas y frijol. Tiene tres importantes fuentes hídricas: el río Bogotá, el río Apulo y el río Curí.

La provincia del Tequendama cuenta con un corredor principal de una calzada en buen estado, que beneficia particularmente a La Mesa, Anapoima, Apulo y Viotá. Sin embargo, las vías de acceso al resto de municipios, no se encuentran en buenas condiciones en algunos tramos afectando la movilidad, los tiempos de viaje y los costos de transporte (CEPEC, 2011).



MEMORIA HISTÓRICA DEL CONFLICTO ARMADO EN CUNDINAMARCA



Es así como la riqueza en sus tierras se vio reflejada en la existencia de grandes haciendas productoras de café y en ellas dinámicas laborales y de propiedad de la tierra heredadas del esclavismo que involucraban a miles de campesinos. Realidad que hizo que la provincia jugara un papel protagónico en las luchas agrarias de comienzo y mediados del siglo pasado que se transformarían en bases comunistas de importancia nacional. Como se analizará en los numerales siguientes, esta tradición fue tierra fértil para que el conflicto armado se instalara con sus contradicciones en esta región.

EL CONFLICTO ARMADO EN LA PROVINCIA DEL TEQUENDAMA

Esta provincia, vecina de la de Sumapaz, recién referida, comparte con ésta su historia de reivindicaciones sociales por parte de los campesinos, aunque no tan matizada por derechos a la tenencia y uso de la propiedad sino por derechos laborales y salarios más justos (Varela y Romero, 2006). El epicentro de este movimiento agrario fue el municipio focalizado para este proyecto, Viotá. También, tanto esta provincia como el municipio ya mencionado fueron punto de encuentro para militantes del Partido Comunista, quienes en las décadas de 1930-1940 acompañaban las luchas campesinas.

Aunque Viotá es el municipio de mayor reconocimiento en la provincia por la lucha agraria de mediados del siglo pasado, el movimiento tuvo presencia en toda la región, prueba de ello fueron las ligas y sindicatos

que, a raíz de la aprobación de la Ley 83 de 1931 que les dio derecho a los campesinos de asociarse sindicalmente, surgieron en Anolaima, La Mesa, Tena y Quipile. Teniendo en cuenta que, según el Partido Comunista, más de 20 sindicatos no fueron reconocidos por no ser liberales. En 1934 el Partido Comunista intentó una huelga nacional cafetera para impedir lanzamientos, despojo de tierras y atropellos. Esta movilización tuvo eco fuertemente en Viotá y El Colegio (Molano, 2014: 9).

Las peticiones de los campesinos se justificaban en el bajo pago de salarios, la escasa comodidad de vivienda, la deplorable alimentación ofrecida, la cohibición del cultivo de café, caña o plátano, los impuestos costosos cobrados por comercializar y transitar por algunas zonas, sin contar la exigencia del señalamiento de lugares donde adquirir insumos y materias primas. (CNMH, 2014: 35), hacer caso omiso de las restricciones era respondido con retenciones y torturas por parte de los grandes hacendados que se habían hecho con la propiedad de las tierras mediante la fuerza o el engaño (CNMH, 2013).

Michael Jiménez⁶³ hace un "papel" que se llama: mujeres incautas y sus hijos bastardos; cuenta como Viotá fue hecho a partir de un sin número de violaciones que producían los hacendados y mayordomos a esas mujeres esclavas de esas épocas, teniendo en cuenta que el origen de esos hacendados en su gran mayoría era europeo. (Maryory Díaz Ramírez,

⁶³ Michael F. Jiménez. "Mujeres incautas y sus hijos bastardos". Clase, género y resistencia campesina en la región cafetera de Cundinamarca. 1900-1930. Historia Crítica, no. 4 (jul. 1990).



MEMORIA HISTÓRICA DEL CONFLICTO ARMADO EN CUNDINAMARCA

*Enlace de Víctimas, entrevista realizada 25 del junio 2017.
Viotá).*

Estas prácticas de abuso sexual a las esposas e hijas de los arrendatarios campesinos por parte de los hacendados y sus mayordomos han sido registradas también en otras regiones del país como el Tolima y el Sumapaz, conociéndose como el derecho a la “pernada” (González, 2014).

El malestar generado por las diferentes situaciones abusivas y desfavorables dio pie para que los campesinos decidieran organizarse en sindicatos agrícolas y generar pliegos de peticiones para mejorar las condiciones que veían vulneradas como también optaron por conformarse como la “guardia roja” y así inclinarse por “la invasión de tierras, la negativa a recoger la cosecha cafetera, la construcción de casas en las parcelas, la siembra clandestina de café, caña de azúcar y plátano” (CNMH 2014: 34).

Es desde esas luchas campesinas desde donde se cimienta el pensamiento revolucionario en la región con figuras como Víctor Merchán, quien en los años 30’s creó uno de los primeros cuadros comunistas dedicado al trabajo de agitación política. Una vez expulsado siendo un cuadro sindical de Bavaria, es encomendado por el Partido Comunista para que asuma la creación de ligas campesinas y sindicatos agrarios en la provincia (Pizarro, 1989).

Paralelamente se organizaba la lucha armada que inicialmente nació como una herramienta de defensa ante la invasión de cinco municipios de la región del Tequendama por parte del Ejército Nacional. Los movimientos campesinos de Viotá de forma paulatina y cada vez más organizada, mediante recursos legales, y con el apoyo de partidos

socialistas y comunistas, lograron obtener tierras para sus integrantes y hacerse a escaños en el concejo municipal. Las presiones desde los diferentes frentes de lucha fueron exitosas pues antes de que se desatara la guerra bipartidista, Viotá ya había logrado acuerdos con los hacendados de la región, concretándose en un armisticio firmado a mediados de 1951 (CNMH, 2013: 36).

Es así como se gestó en la provincia del Tequendama, con foco en Viotá, la “primera zona de despeje” en el país, pues en ese pacto las fuerzas armadas estatales se comprometieron a retirarse, sin pedir al partido comunista la desmovilización de sus guerrillas. Dando vía libre a la creación de la primera Escuela Nacional de Cuadros, ganándose el nombre de “santuario comunista”, “ciudad roja” del Partido Comunista Colombiano (Arbeláez, 2013).

Se ha identificado el nacimiento de la guerrilla como continuación a esa lucha armada de autodefensa de los campesinos ante la agresión estatal, sin embargo, hoy es criticada y cuestionada la justificación de la toma de las armas como camino legítimo (CNMH, 2016: 43. Arbeláez, 2013).

La región heredó de estas luchas campesinas, una tendencia en su población hacia el pensamiento político de izquierda, que se vio reflejada en seguidores, activistas y militantes apoyando el partido comunista. Fue esta base política la que aprovechó la guerrilla de las FARC, para asentarse en esas regiones cercanas a Bogotá tras su “plan estratégico” de finales de la década de los 70’s, que consistió en bordear a Bogotá para realizar una ofensiva de gran escala y así tomarse el poder (Aguilera, 2010: 79).



MEMORIA HISTÓRICA DEL CONFLICTO ARMADO EN CUNDINAMARCA



Los primeros hechos de violencia en el marco del conflicto armado vividos en la provincia fueron los asesinatos a miembros de la naciente Unión Patriótica, movimiento político que nació del proceso de paz entre las FARC y el entonces presidente Belisario Betancourt en búsqueda de encontrar una salida política al conflicto armado. Sin embargo, “el experimento terminó con el exterminio físico y político del movimiento, unos asesinados, otros exiliados y amenazados, y dos décadas más de violencia en Colombia”. (Verdad Abierta, El saldo rojo de la Unión Patriótica. sin fecha)

Aunque los departamentos más afectados por este exterminio sistemático a miembros de la UP que alcanzaron 1598 personas entre dirigentes, militantes de base y simpatizantes, se registraron en el Meta y Antioquia, fue precisamente en Viotá en donde se registró el primero de esta lista de asesinatos efectuado el 4 de junio de 1984 contra Milciades Contento, campesino miembro del PCC y de la UP, ocurrido en la Vereda Alto del Palmar presuntamente por paramilitares (Romero, 2011: 27).

Asesinato seguido por otros más en diferentes municipios de la provincia: en 1987 el Presidente de la Unión Patriótica, Jaime Pardo Leal, es asesinado en la vía a la Mesa tras salir de su finca (Romero, 2011: 54); en 1989, en el municipio del Colegio corre con igual suerte un militante de la UP y líder sindical (CINEP, 2004: 29); en 1990 un el municipio de Apulo es asesinado un Concejal; en 1993 en el municipio de Viotá un militante de la PCC y UP es asesinado en un operativo militar, ese mismo año un activista de la UP es asesinado por paramilitares.

Por su parte, fue a inicios de la década de los 90's cuando se registra la presencia violenta de las FARC, “varios municipios alcanzaron a sentir

cómo el frente XXII de las Fuerzas Armadas Revolucionarias de Colombia (FARC) empezó a mostrar sus acciones en el área, lo cual generó situaciones difíciles como la voladura del puente en Viotá y casos especiales de boleteo, amenazas y secuestro en La Mesa, Viotá, Anapoima y Apulo, especialmente. De esta última población, por ejemplo, desaparecieron dos concejales de la Unión Patriótica y un particular completó tres meses de secuestrado, dijo el alcalde José Vicente Patiño” (Periódico El Tiempo, 25 de marzo 1991). En Tena y San Antonio de Tequendama se registraba para 1993 la presencia de las FARC en ejercicio de relaciones con la comunidad con la estrategia de “infiltrar colegios, imponerse como jueces de familia, impedir la construcción de CAIS y ajusticiar delincuentes [...] casi la totalidad de los habitantes han sido visitados en sus casas por los guerrilleros, que les prometieron, desde enero pasado que acabarían con los delincuentes comunes [...] Los guerrilleros, a quienes se acusa de tres crímenes de abigeos y ladrones, han obtenido la confianza y el apoyo de varias decenas de campesinos que empiezan a creer que hay que acogerse a los muchachos” (El Tiempo, 19 de Octubre de 1993).

A finales de los noventas y comienzos de los dos mil, los secuestros se incrementaron en todo el departamento. Aun cuando en el Tequendama este hecho no fue tan numeroso, las Farc apuntaron a víctimas muy seleccionadas (Echandía y Salas, 2009: 94) centrándose para realizar los secuestros en la vía Bogotá-Anapoima, y con la mira en nuevos terratenientes y propietarios que eran atraídos a la zona por la valorización de la tierra, el frente 22 hacia presencia a través de boleteo, secuestro, proselitismo y retenes móviles (FARC, 1997). En toda esta región occidental y sur occidental del departamento, después del frente 22, se fueron asentando los frentes 42, 52 y 55 (Echandía y Salas, 2009: 94).



MEMORIA HISTÓRICA DEL CONFLICTO ARMADO EN CUNDINAMARCA

Por su parte, los paramilitares hicieron presencia en esta misma década ocasionando el desplazamiento de lugareños por medio de amenazas o asesinatos y la posterior apropiación de terrenos por parte de terceros que finalmente terminaron en manos de narcotraficantes o nuevos terratenientes provenientes de la capital en municipios como Anapoima, La Mesa, Tena, El Colegio, Apulo (Observatorio de DH de Colombia, 2005).

La llegada a estos predios de nuevos dueños provenientes de las urbes y con alto grado de poder adquisitivo, a su vez alimentó la práctica del secuestro por parte de las FARC, no solo como una manera de obtener recursos sino como una respuesta política a la llegada de la burguesía a la ruralidad de la región, para el caso de la provincia del Tequendama se centró en la realización de extorsiones en la vía Bogotá-Anapoima (Peña, 1997).

Como respuesta a esta ola de secuestros, la incursión paramilitar continuó en aumento, en 1996 grupos paramilitares, provenientes de Puerto Boyacá se ubicarían en San Juan de Rioseco para cerrar los corredores de movilidad que le permitían a las FARC moverse entre las provincias del Bajo Magdalena y Tequendama. (Pérez y Torres, 2007).

En este mismo periodo, entre 1996 y 1998 el Ejército Nacional de Colombia tuvo una serie de ataques en todo el país, que dejaron como resultado 355 militares muertos y 300 militares secuestrados (Pizarro, 2004). Igualmente, entre 1998 y 2002 se registra el periodo de mayor cantidad de plagios cometidos por las FARC periodo que coincide con el comienzo y fin de la zona de despeje del Caguán acordada por el Gobierno de Andrés Pastrana (Echandía y Salas, 2009: 31).

Sin embargo, desde finales de los 90, comienzos de la primera década del siglo XXI, con la entrada al territorio de un Ejército Nacional fortalecido con amplios recursos provenientes del Plan Colombia, la ventaja que las FARC había logrado durante los inicios y mediados de la década de los 90's, fue rápidamente destruida, y desde esa época no lograron volverse a recuperar tácticamente. Por el contrario, ante la superioridad aérea, fluvial y terrestre de las Fuerzas Armadas se vieron obligadas a acudir a los atentados terroristas, estrategia que solo logró que el movimiento perdiera más seguidores a nivel nacional e internacional (Pizarro, 2004). Las FARC iniciaron una campaña de atentados contra torres de conducción de energía eléctrica en varios municipios siendo Viotá uno de ellos. En abril del 2000 las FARC activan carro-bombas en Cachipay y Anapoima a fin de intimidar a las autoridades municipales a entregar el control del presupuesto municipal a la guerrilla (Pérez y Torres, 2007).

Mientras tanto la escalada de asesinatos en contra de dirigentes políticos desde finales de los 90's llega a su punto máximo en el 2002 en las provincias de Rionegro, Gualiva, Medina, Tequendama y Sabana Centro, donde guerrilla y paramilitares se disputaban el control local de distintas fuentes de renta. (Pérez, 2004:9).

En el año 2003 la retaguardia de las FARC en Cundinamarca fue fuertemente golpeada por el Ejército en desarrollo de la operación Libertad Uno en paralelo con las acciones paramilitares que se centraron en el municipio de Viotá en la provincia del Tequendama y en municipios de Sumapaz y barrios de Bogotá (Vázquez, 2002: 88). En consecuencia, los frentes 42, 22, 53, 54 y la columna Reinaldo Cuellar de esta organización, dejaron de actuar en el departamento ante la ofensiva de la Fuerza Pública que, desde el mes de junio, libró un elevado número de



MEMORIA HISTÓRICA DEL CONFLICTO ARMADO EN CUNDINAMARCA

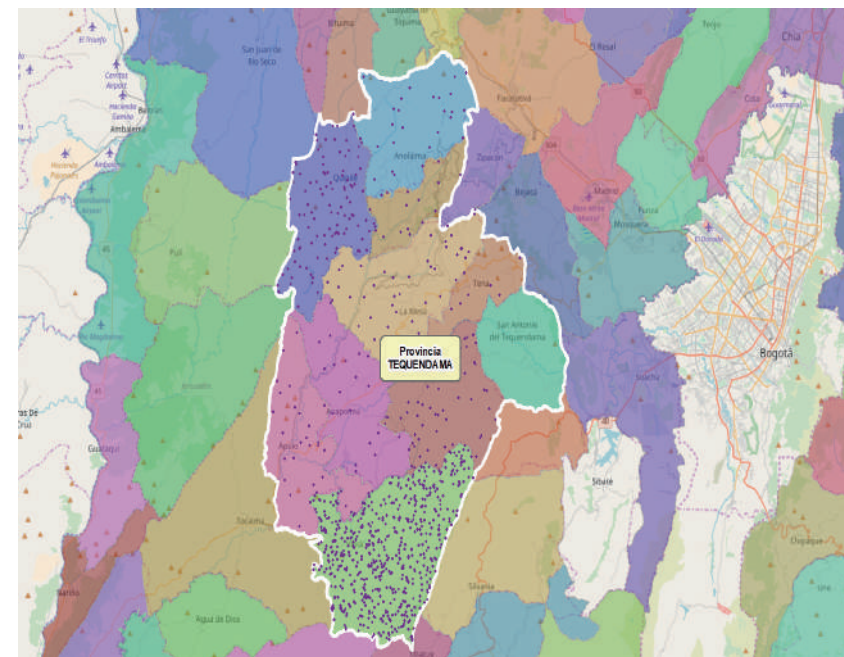


combates, que produjeron cuantiosas bajas y capturas e hicieron obligatorio el repliegue de estas estructuras armadas (Observatorio de Derechos Humanos y DIH, 2009:70)

La violencia contra líderes comunales que se agudiza en el 2003, aunque disminuye, aún sigue causando la muerte de líderes de la comunidad, como fue el asesinato el 21 de julio del 2004 de Benedicto Caballero, líder campesino y comunal en la vereda Alto de la Mula, municipio de El Colegio, quien era gerente de la Cooperativa Agraria del Tequendama y vicepresidente de la Federación Nacional de Cooperativas Agropecuarias. De acuerdo con un reconocido medio rural, “este nuevo asesinato se inscribe dentro de la sistemática persecución contra los dirigentes populares y la militancia del Partido Comunista Colombiano” (Prensa Rural, 22 de Julio 2004).

Paralelamente, los paramilitares en cabeza de “Martín Llanos” se asentaban en la provincia con la intención de desplazar a la guerrilla. A partir del segundo semestre de 2003 una comisión conjunta de la Fiscalía, Policía Judicial y Ejército capturó y judicializó a varios de los responsables de las desapariciones, torturas y homicidios denunciados en Viotá durante la primera mitad de ese año (Pérez y Torres, 2007: 29)

Como evidencia el Mapa 35 Viotá fue claramente el municipio de la provincia más afectado por el conflicto armado.



Mapa 35. Ubicación Hechos victimizantes provincia de Tequendama. Fuente: Elaboración propia del Proyecto MHCAC

Actores armados en la provincia de Tequendama

Por las características ya mencionadas, en la provincia del Tequendama la guerrilla encontró tierra fértil para asentarse, situación que inicialmente no representó mayor conflicto para los residentes, quienes los veían pasar o acampar, aprovechando la geografía de la zona y su estadía estaba más relacionada con el descanso. Sin embargo, la década de los 80's presenta nuevas coyunturas en la región: por un lado, la guerrilla empieza a tener una presencia más activa con miras en la toma del poder, y por lo tanto la necesidad de lograr nuevas fuentes de financiación tanto desde el interior de la comunidad al solicitar



MEMORIA HISTÓRICA DEL CONFLICTO ARMADO EN CUNDINAMARCA

“colaboración” con la causa, como buscando alianzas con las mismas fuerzas que estaban financiando a los nacientes paramilitares: el narcotráfico. Los paramilitares entraron a la zona a realizar asesinatos selectivos, aislados y no representaba el establecimiento de estos grupos en la región. a presionar para desterrar a la guerrilla desde diferentes frentes, por un lado, venían desde Puerto Boyacá, y, por otro lado, de manera esporádica realizando asesinatos selectivos a líderes comunales y de izquierda.

Frente a las FARC, desde comienzos de la década de los noventas la guerrilla se estableció en el territorio, hasta el 2002 cuando los paramilitares, de la mano con el ejército, inician los enfrentamientos por dominar el territorio. Esto genera una escalada de violencia contra la población civil por parte de los diferentes actores armados en la región. Esta violencia termina desterrando a la guerrilla y después de años de ausencia en la mayoría del territorio, las fuerzas estatales se vuelven a establecer de manera permanente.

En lo que respecta a las FARC, siguiendo con los planes de la VI conferencia efectuada en 1978, que se ratifican con la VII conferencia de 1982, la guerrilla se propone, a través de concentrar fuerzas en diferentes partes del país, pero principalmente en los alrededores de Bogotá, terminar la ofensiva con la toma del poder (Aguilera, 2010: 80). Es así como en 1978 el frente 27 se desdobra en el 42 y 43 con operancia en el Meta, sin embargo, el frente 42 cuya área eran los llanos del Yari es trasladado a Cundinamarca a la región del Tequendama al mando de Giovanni (Martínez, 2017).

Con la VIII Conferencia efectuada en abril del 1993, “se determinó el avance de puntos estratégicos hacia Bogotá, como los municipios

vecinos de la Sabana, hacía los que se estaba desplazando la burguesía del país” (Peña, 1997: 94). Esto con el fin de recuperar el territorio que se había perdido en la década de los 80’s cuando el narcotráfico sembró el terror para desplazar a muchos de los campesinos en zonas de gran valorización que posteriormente fueron comprados por las élites o el narcotráfico como lugares de recreo como fue el caso del municipio de Anapoima para el caso de la provincia de Tequendama. Fue precisamente en estos municipios donde la guerrilla aprovechó la llegada de nuevos terratenientes para secuestrarlos y lucrarse (Peña, 1997: 94).

Aunque el narcotráfico como motor estuvo muy relacionado con los paramilitares quienes tuvieron un activo accionar a mediados y finales de la década de los 80’s, también fue clave para la rápida expansión y crecimiento de las FARC que se había asentado en la provincia en la década de 1990 (Rangel, 2006; p.24). Sin embargo, tras la muerte de Gacha y Escobar, a comienzos de los 90’s la guerrilla volvió a recuperar muchos de los territorios que los paramilitares y narcotráfico habían conquistado (Peña, 1997: 86).

A partir de 1990 con la entrada del comandante alias “El Ciego”, el frente 22 creó nuevas formas de financiarse, se fortaleció y abrió un corredor que unía la provincia del Sumapaz con Tequendama: por Pasca, Fusagasugá, Viotá, Apulo, Anapoima, Quipile y Bituima, por todo el límite occidental del Departamento. Para inicio 1993 la ruta que se había consolidado incluía los municipios de: Bojacá, Zipacón, Facatativá, Funza (Sabana de Occidente), Cachipay, La Virgen, San Joaquín, Viotá, La Mesa, Anapoima, Anolaima (Tequendama), Agua de Dios, Girardot (Alto Magdalena), Chaguaní, San Juan de Rioseco (Magdalena Centro) (Peña, 1997: 92).



MEMORIA HISTÓRICA DEL CONFLICTO ARMADO EN CUNDINAMARCA



En la región también se consolidó el nombre del “Negro Antonio” en Cundinamarca, como segundo al mando del frente 42, cuyo comandante era Giovanni, a quien los guerrilleros llamaban Chuspas (Ángel, 2017). El 'Negro Antonio' sembró el terror en Quipile, Anolaima, Viotá, Apulo, Tena, Agua de Dios, Tibacuy, Cachipay, Bituima, Cumaca, Sylvania, Fusagasugá, La Mesa y Tocaima, en el suroccidente del departamento. Entre 1998 y el 2003 fue uno de los guerrilleros más temidos en Bogotá y Cundinamarca. En el 2000 fue nombrado segundo jefe del frente 42 y puso su 'puesto de cobro' en la Cuchilla de Peñas Blancas, un lugar de difícil acceso en la cordillera oriental, al sur de Viotá. Por los caminos de herradura y carreteras destapadas de la zona llegaban los familiares de los secuestrados y las víctimas para llevar las millonarias sumas que pedía el subversivo por concepto de extorsión y secuestro. (Periódico El Tiempo, marzo 1 de 2009)

Aunque el frente que hizo más presencia en la región fue el 42, también el frente 22 hizo activa presencia, fue uno de los más antiguos y que generaba más recursos en este grupo armado, también tuvo accionar: dominaba la carretera Bogotá – Anapoima a través de boleteo, secuestro, proselitismo y retenes móviles a finales de los 90's (Peña, 1997: 89) y entre 1991 y 1999 realizó tres ataques a la estación de policía de Viotá (CNMH, 2016: 183)

El frente 42 se instalan en la Provincia a través de tomas guerrilleras, amenazas a políticos y secuestros (CINEP, 1998; 2000b; 2002b). Entre 1999 a 2001 se registra presencia de ese grupo armado en los municipios de Cachipay y Quipile (Díaz y Sánchez, 2004: p. 33). En el 2000 se registra presencia en el municipio de La Mesa cuya influencia llegó desde San Juan de Río Seco (Verdad Abierta, 25 de enero de 2013). En el 2001 se

presenta en el mismo municipio, un enfrentamiento en donde la brigada XIII del ejército libera a 4 comerciantes secuestrados (CINEP, 2016).

En junio del 2002, El Alcalde local del municipio de El Colegio, el personero y todos los miembros del Concejo municipal, son amenazados mediante un comunicado por guerrilleros del Frente 42 de las FARC - EP dándoles un plazo de 72 horas para renunciar a sus cargos. (CINEP 2016)

El movimiento de los jefes al mando de los frentes de las FARC no era estático, dependía de las órdenes de sus superiores, para el caso de Cundinamarca, era el Mono Jojoy quien decía como debían trasladarse. Es así como se registra a mediados del año 2002 la orden dada por el Mono Jojoy para que el Negro Antonio se trasladara al Caguan y después de terminados los diálogos fue nombrado como tercero al mando del Frente 40, que operaba en los municipios de Mesetas y Uribe, en el Meta (Ángel, 2017).

Para el 2003, se reporta una difícil situación interna del frente 42 producto de fracturas internas. El Periódico EL Tiempo publicaría en su edición del 16 de junio de 2003, la fuga de un guerrillero con el resultado de varias extorsiones por secuestro en Sylvania (Provincia de Sumapaz), sin embargo, afirma la desorganización producto de contra ordenes al interior de ese frente que igualmente actúa en la Provincia de Tequendama.

En la actualidad el Negro Antonio está en la cárcel de máxima seguridad de Combita mientras la organización busca su libertad tras los acuerdos de La Habana (Ángel, 2017). Mientras Giovanni Chuspas, junto con otros mandos altos de la organización, fueron separados de la organización al no acogerse a los acuerdos de la Habana y decidir continuar de manera



MEMORIA HISTÓRICA DEL CONFLICTO ARMADO EN CUNDINAMARCA

separada con algunos de sus combatientes, como disidentes del movimiento. (FARC, 2016).

En lo que respecta a los paramilitares, como se mencionó anteriormente el Bloque que hizo mayor presencia fue el Centauros, que hacía parte de las Autodefensas Unidas de Colombia, Bloque que tenía como principal territorio los Llanos orientales, pero que ante la avanzada guerrillera hacia la Capital, unido a la importancia geoestratégica, empiezan a buscar asentarse a finales de los 90's en la provincia.

Su presencia en esta década fue bastante notoria en toda la Provincia relacionada con presión para la compra de predios de alta valorización que terminaron en manos de narcotraficantes o empresarios de la capital y en apoyar las labores de las fuerzas armadas para cerrar los corredores de la guerrilla con el llamado Plan Candado (Pérez, 2006), y acabar con todo aquel que aparentemente estaba “colaborando” para el tránsito o estadía del grupo armado insurgente, el bloque con mayor presencia fue el Centauros. En esa época ya estaban asentados en la Mesa cabecillas de las AUC quienes, de la mano con altos mandos del Ejército y con la cuestionada Brigada XIII, sede la Mesa (Ver Masacre de la Horqueta-Tocaima), planearon asesinatos tan emblemáticos como el de humorista Jaime Garzón, además de otras series de asesinatos y extorsiones en el resto del departamento:

“Camilo Coca era el comandante urbano de la región de La Mesa (Cundinamarca) adscrito al Bloque Centauros y Gracia o Goez se desempeñó como patrullero de ese mismo Bloque para el año de 1998 (...) Sujetos que se dedicaban a perpetrar actividades delictivas a órdenes del entonces jefe de inteligencia de la Brigada XIII, coronel (r) Jorge Eliécer Plazas Acevedo” se lee en la resolución de acusación (...) Huevo

Pisca', por su parte, señaló que a órdenes de Plazas Acevedo puso a dos de sus hombres: José Huber Coca, alias 'Camilo Coca' y 'Graciano Goez' (para vigilar 24 horas a Jaime Garzón). Las autodefensas pagaban el salario de estos dos últimos, pero de quién recibían órdenes era del coronel (r). Precisamente, con el testimonio de 'Huevo Pisca' se confirma, para la Fiscalía el vínculo entre el grupo armado ilegal de las autodefensas y la sección de inteligencia de la Brigada XIII”.
(Periódico El Espectador, 27 de julio 2014)

Sin embargo, diferentes grupos armados hicieron presencia en la Provincia. Desde el 2001, John Fredy Gallo Bedoya, alias el Pájaro, ex miembro de las Autodefensas del Magdalena Medio, se asienta en Guaduas desde donde empieza a comandar en la región occidental, en varios municipios de la provincia de Tequendama (Quipile, Anapoima, La Mesa, Apulo) y otros de las provincias de Magdalena Centro y Alto, Gualivá y Sumapaz (Verdad Abierta, 25 Agosto 2009; Fundación Seguridad y Democracia, 2004: p. 3), Allí se financiaron con en el hurto y comercialización ilegal de la gasolina, así como la extorsión y el robo de ganado (Verdad Abierta,

En el mismo 2001, se empieza a gestar la creación del Bloque Capital, bajo la capacitación y supervisión del Boque Centauros. De este Bloque Capital nace en 2003 el Frente Tequendama, al mando de Tibaldo Manuel Flórez Aparicio, conocido como '7-5', grupo que inició su expansión hacia las provincias del Tequendama, más exactamente los municipios de San Antonio del Tequendama, El Colegio, Viotá (Verdad Abierta, 29 de julio 2016).

El Bloque Centauros, bajo el mando de Miguel Arroyave, aunque se centraba en el Meta, Casanare y Guaviare, también se instaló en las



MEMORIA HISTÓRICA DEL CONFLICTO ARMADO EN CUNDINAMARCA



zonas del piedemonte de Cundinamarca (Verdad Abierta, 24 de febrero del 2010). Para el año 2004, se le atribuye a este Bloque dos homicidios, mientras que a un grupo de autodefensas no especificado se le atribuye un tercero (Gobernación de Cundinamarca, 2016b: p. 19).

Por su parte en el suroccidente, las Autodefensas Campesinas de Casanare bajo del mando de alias “Martín Llanos” cundían el horror entre los pobladores de Fusagasugá, Silvania y Viotá (Pérez y Torres 2007). EL Bloque Centauros mientras participaba en la desmovilización y la reincorporación de Santa Fe de Ralito, paralelamente libraba una la disputa territorial con las Autodefensas de Martín Llanos e igualmente una guerra interna que terminó con el asesinato de su líder “Miguel Arroyabe” (Verdad Abierta, sin fecha)

Héctor Germán Buitrago, alias “Martín Llanos”, no participó de las negociaciones del gobierno con los paramilitares, tras una guerra sangrienta contra Miguel Arroyabe cursada principalmente en el Meta y Casanare, en el 2004, Llanos huye hacia Venezuela y en el 2012 es capturado por las fuerzas militares en el vecino país (Periódico El Tiempo, 12 de febrero de 2012).

Actores desconocidos. No obstante, una característica cruel y singular del conflicto en esta provincia es la recurrencia de crímenes letales llevados a cabo por actores desconocidos. En 2002, se registró un caso de homicidio y tortura en estas condiciones (CINEP, 2002b), mientras que en el año 2007, se registró una masacre en el municipio de San Antonio de Tequendama, por la que perecieron cinco personas (Miranda y González, 2015: p. 213) y un líder político era asesinado un año después por autores indeterminados (CINEP, 2008). Cabe señalar que, el 28 de

julio y el 4 de agosto de 2005, concejales de esta provincia fueron amenazados por personas desconocidas (CINEP, 2005: p. 60).

Paramilitares en unión con ejército: Esta alianza entre Fuerzas Estatales y paramilitares ya presentó de manera aislada y aun poco evidente a finales de los noventa, a partir del 2002 se hacen sistemáticas y cada vez más abiertas. Fue en este año en el cual inicia las negociaciones con las AUC que se concretan con la Ley de Justicia y Paz de 2005. Para algunos sectores, este manejo fue una manera de legalizar el actuar paramilitar (Velázquez, 2007)

Sin embargo, esta tendencia se repite en diferentes municipios como muchas de las desapariciones ocurridas durante el 2003 que le son atribuidas a los paramilitares con complacencia del ejército. Prueba de ello es la acusación contra al coronel Alejandro Robayo en donde uno de los testimonios en contra fue el de un suboficial que señaló que el entonces mayor “manejaba las conexiones entre el Ejército y las autodefensas”. (el Tiempo, 5 de enero del 2016) Robayo fue investigado por múltiples desapariciones forzadas, falsos positivos y torturas en el municipio de Viotá (Cundinamarca) y la región del Sumapaz, al tiempo que se consolidó la presencia y actuación del grupo paramilitar Autodefensas Unidas del Casanare en esa zona. Incluso, en octubre de 2006 un capitán y un suboficial, miembros del Batallón, fueron condenados a 34 años de prisión. (Semana, 31 de enero 2015)

Alias El Pájaro también denunció cómo desde 2001 fue contactado por un capitán de la Policía Carlos Arturo Téllez, quien cuidaba el transitar y actuar de narcotraficantes, para trabajar conjuntamente: “les vendió armas, les facilitó el paso por retenes de la Policía y el Ejército, les informó sobre movimiento de fuerza pública y les dio coordenadas de



MEMORIA HISTÓRICA DEL CONFLICTO ARMADO EN CUNDINAMARCA

campamentos guerrilleros en la región de Guaduas”. (Verdad Abierta, 25 agosto 2009).

Fuerzas Armadas Estatales: Por la tradición comunista que desde mediados de la década de los cincuenta ya era motivo de estigmatización por las fuerzas estatales, las agresiones continuarían contra líderes ahora seguidores de la recién creada Unión Patriótica. Como ya se mencionó, la ola de asesinatos en todo el país como exterminio político hacia militantes de la UP inicio en 1984 en Viotá con el asesinato de un campesino en un operativo militar (Romero, 2011: 27); durante el 2002 los casos de persecución política, amenaza y en algunos casos asesinatos extrajudiciales por parte de la fuerza pública a sindicalistas, líderes agrarios, activistas de la UP se incrementa sobretodo en el municipio de Viotá, siendo el punto más alto de acciones contra la población durante el 2003 (CINEP, 2016)

Este aumento concuerda con el inicio de la ofensiva militar agresiva “Libertad Uno” llevada a cabo por el ejército en el gobierno de Álvaro Uribe, que se realizó “del 6 de junio hasta el 31 de diciembre del 2003, en búsqueda de neutralizar el denominado ‘Plan Estratégico’ de las Farc, que consistía en tomarse el centro del país, bloqueando a Bogotá” (Ejército Nacional, Sin fecha).

En 2009 se inauguró el Batallón de Infantería Sumapaz Batallón Colombia, entre los municipios de El Colegio, La Mesa y Tena, y en ese mismo año ya estaba en construcción el batallón de Viotá, y se planeaba construir uno de carabineros entre Quipile y Viani (Periódico el tiempo, 28 de agosto de 2009)





21. MUNICIPIO DE VIOTÁ

CARACTERIZACIÓN GENERAL DEL MUNICIPIO DE VIOTÁ

El municipio de Viotá, se encuentra ubicado al sur occidente del Departamento de Cundinamarca, sobre el piedemonte de la Cordillera Oriental. Colinda por el Norte con Apulo, Anapoima y El Colegio. Por el Sur con Nilo y Tocaima. Por el Oriente con Silvania, Tibacuy y Granada. Por el Occidente con Tocaima. (Alcaldía Municipal de Viotá). Viotá cuenta con una extensión de 208 Km² que corresponden al 0,9% el área departamental de los cuales el 99,3% aproximadamente en donde vive el 67,5% de la población del municipio. (PAT Viotá, 2016-2019)

Conforme con Diagnóstico para EOT, el municipio de Viotá se distribuye de la siguiente manera (PAT Viotá 2016-2019):

- a. En el Piñal: Veredas El Espino, Quitasol y Jazmín.
- b. En Liberia: Veredas Alto Palmar, Bajo Palmar, Mogambo, Lagunas, Puerto Brasil, Florida, San Nicolás, San Martín, El Retiro, El Reposo, Palestina, Laguna Larga, La Victoria Alta, La Victoria Baja, Florencia.
- c. En San Gabriel: Java, Santa Teresa, Alto Argentina, Bajo Argentina, Costa Rica, Argelia, Glasgow, La Dulce, California, Modelia, Arabia, Magdalena Alto, Magdalena Bajo, La Ruidosa, Calandaima Alto, Calandaima Centro, Calandaima Bajo, Las Margaritas, El Retén, El Roblal.
- d. En el casco urbano: Buenavista, Neptuna, Carolina, Capotes, Guasimales, Salitre, San Antonio, Río Lindo, América, La Bella, Alto Ceylán, Bajo Ceylán, La Esperanza, Las Palmas, La Unión, Pueblo Piedra.

e. Barrios en el Área Urbana: El Cogollo, centro, Dorado, Progreso, Gaitán, La Vega, Obrero, 1 ° de mayo, Allende, San Pedro, Santa Liliana, Villa del Rio.

En el censo 2005 (DANE, 2005) se registraban 13,073 personas en cantidades casi iguales entre ambos sexos, en donde la mayoría de estas personas han nacido en el municipio, sin embargo, como muestra la tabla 1, un porcentaje bastante alto (40,59%) no ha nacido en el municipio.

Distribución por sexo		Distribución por lugar de nacimiento	
Hombres	Mujeres	Nació en Viotá	En otro lugar o no informa
0,5136	0,4864	59.41%	40, 59%

Tabla 59: Características poblacionales municipio de Viotá. Fuente: Dane, Censo 2005

La población está ubicada en el triángulo formado por la confluencia de los ríos Pilama, Viotá y la quebrada Tumbicuta (Cámara de Comercio de Girardot, 2014) Tiene una superficie total de 20.800 hectáreas, de las cuales 20.667 son rurales y urbanas 133. (Alcaldía Municipal de Viotá).

La provincia del Tequendama para el 2009 además de ser la segunda provincia en cuanto a extensiones de tierra dedicadas a la producción agrícola, es en la que se registraba el mejor índice de utilización de la tierra de Cundinamarca, siendo Viotá el municipio dentro de la provincia con mayor cantidad de tierras cosechadas (CELEC, 2010).

Viotá es el municipio cafetero de la provincia, posee tres pisos térmicos lo que le permite producir gran variedad de alimentos: el piso cálido, que tiene una cobertura del 41% de municipio facilita el cultivo de mango y



MEMORIA HISTÓRICA DEL CONFLICTO ARMADO EN CUNDINAMARCA

caña de azúcar además de la cría de ganado y aves. El piso medio cubre el 49% y es apto para el café y el plátano. El piso frío que representa el 10% facilita la cría de ganado y la producción de lácteos (Castillo, 2014).

Viotá se encuentra a 86 km de Bogotá y a 12 km de la carretera troncal que comunica el interior con el sur del país (Bogotá D.C., Soacha, Salto del Tequendama, El Pin, El Colegio, Viotá). La extensión de su territorio hace que sea uno de los municipios con mayor malla vial, comunicando a casi la totalidad de sus 58 veredas. Sus vías secundarias logran comunicar a sus pobladores con el municipio de Tibacuy- Fusagasugá; Inspección de San Gabriel - Inspección de La Victoria -Municipio de El Colegio - El Pin - Capital de Colombia y con el municipio vecino de Apulo (Alcaldía Municipal de Viotá).

La riqueza de los suelos del municipio unido su gran extensión, a la biodiversidad posible gracias a los tres pisos térmicos, característica que significa territorios de amplia vegetación de difícil acceso, con amplia malla vial, pero en mal estado, condición favorable para el asentamiento y movilización de grupos armados.

EL CONFLICTO ARMADO EN EL MUNICIPIO DE VIOTÁ

En Viotá, a comienzos de siglo pasado, unas veinte familias controlaban algo más de 100.000 fanegadas. Los campesinos, por el derecho de vivir en las haciendas, debían pagar entre 6 y 18 semanas de trabajo gratuito aportado, casi siempre, por toda la unidad familiar, con una jornada de trabajo de 12 a 13 horas y con una única y escasa ración de comida (CNMH, 2013)

Para la época de la violencia bipartidista, Viotá desempeñó un papel significativo para las actividades del Partido Comunista, su ubicación entre la Cordillera Oriental y los Llanos Orientales ofreció un apoyo determinante para las fuerzas insurgentes al servir como un centro de abastecimiento y entrenamiento para los guerrilleros izquierdistas. Por esto Viotá se ganó el sobrenombre de “República Independiente” por parte de las autoridades conservadoras que planearon varias iniciativas militares para destruir las comunas radicales campesinas de las colinas cafeteras del suroccidente de Cundinamarca” (Pizarro, 1991: 52).

... porque por nuestra misma historia, nuestro municipio (Viotá) es de origen comunista, fuimos catalogados como la pequeña Rusia, la pequeña Moscú, así nos decían. La misma historia cuenta que aquí venía demasiada gente de la política, de los ámbitos de izquierda y por historia sabemos que la izquierda fue la que formó Viotá, el lado bueno de esa situación es ver que sin ideología Viotá no existiría porque ellos fueron los de la historia de cómo se fundó Viotá ellos simplemente lo que trataron fue de pelear en esas luchas agrarias del año 49 para que 20 haciendas que habían en el municipio se subdividieran y fuera entregadas a toda la población que ya vivía acá. Maryory Díaz Ramírez Enlace de Víctimas, entrevista realizada 25 del junio 2017. Cabrera.

Adicionalmente, los campesinos de Viotá desde 1947 ya tenían gran incidencia política liberal en cargos municipales, lo que convirtió a este municipio según Eduardo Pizarro en un “santuario de guerrillas comunistas” por los rasgos característicos de Viotá en cuanto a sus antecedentes de lucha y autonomía campesina en la región.

...el sector de la vereda de Liberia se caracteriza por su componente ideológico y por tener tanta gente tan educada



MEMORIA HISTÓRICA DEL CONFLICTO ARMADO EN CUNDINAMARCA



hasta en otros países, porque acá por ser la cuna del comunismo los hijos de ese partido los llevaban a estudiar a Rusia, acá tenemos un sin número de profesionales que fueron graduados en la Unión Soviética. Maryory Díaz Ramírez Enlace de Víctimas, entrevista realizada 25 del junio 2017. Viotá.

En efecto, Viotá fue capital del movimiento comunista a mediados del siglo pasado, prueba de ello fue la realización del evento inaugural de la Juventud Comunista JUCO a comienzos de la década de los 50's (Molano, 2014). En 1952 se realizó la Primera Conferencia del Movimiento Popular de Liberación Nacional liderado por el partido comunista en donde se daban pautas a las organizaciones campesinas de autodefensa para la construcción de poderes locales (CNMH, 2014). En 1966 se efectúa en la clandestinidad del X Congreso del Partido Comunista en Viotá (Villamizar, 2017). Estos encuentros son solo una muestra de la importancia dentro del movimiento político de izquierda que cada vez se afianzaba más en el país y en el cual Viotá jugó un papel protagónico.

Según explica uno de los entrevistados, el problema nació cuando la lucha campesina que inicialmente se centraba en defender sus derechos de propiedad y de condiciones laborales, cumple sus objetivos y transforma su norte hacia un interés político comunista, un interés por obtener el poder (entrevista realizada a habitante del municipio, 25 del junio 2017. Viotá)

Este avance ideológico comunista encuentra sus primeros detractores violentos con la presencia en la década de los 80's de paramilitares realizando asesinatos selectivos a activistas y líderes comunitarios, como ya se mencionó, fue en este municipio en el cual en 1984, recién conformada la Unión Patriótica, se registra el primero de los 1598

asesinatos a simpatizantes o militantes de UP dentro de lo que años después se denominaría "un genocidio político" (Verdad Abierta, 15 de septiembre de 2015). Avanzada que es detenida temporalmente con la muerte de sus dos principales financiadores, los narcotraficantes Gonzalo Rodríguez Gacha y Pablo Escobar (Fundación para la Democracia y la Libertad, 2004:1).

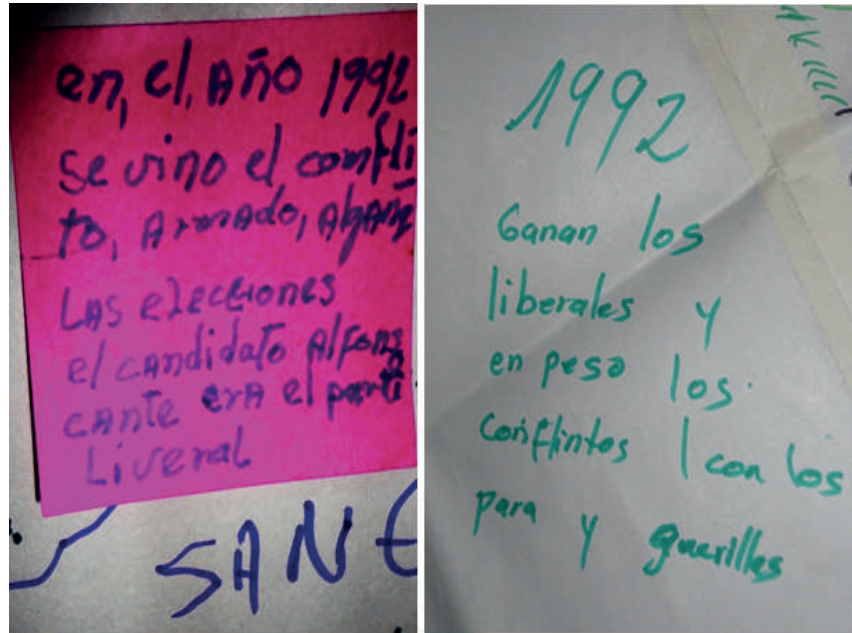
Paradójicamente, la siguiente época de violencia en el municipio según varias notas de prensa y versiones dadas en entrevistas y talleres, es efectuada por algunos de los partidarios del pensamiento político comunista que, tras el avance del partido liberal con Galán como líder nacional y la cada vez mayor cantidad de seguidores, deciden defender por la fuerza al poder que durante tantos años se habían acostumbrado a tener, mediante el asesinato y amenaza a líderes liberales.

Se pierde ese norte de luchar por sus tierras, cuando inicia la política, ya era el partido comunista el que mandaba, pero ya llegaron los grupos liberales y empezaron a trabajar nos metimos al campo, era una lucha de poder de política yo lo que le digo, el partido liberal empezó a mermar al comunismo: de nueve concejales comunistas quedaron 6, 4 3, 2 hasta 1... mire la guerrilla entonces es porque ellos formaron la guerrilla y formaron los jefes comunistas, para crear otra guerra de poder, mataron muchos líderes liberales en el campo y tuvieron allí su guerrilla por un tiempo. Hoy ya uno llega y la gente piensa distinto, usted va donde un campesino hoy ellos ya saben, informan lo que saben, hoy ya ellos entienden y saben. Cuando la trajeron no supieron lo que estaban haciendo. Habitante de Viotá, entrevista realizada 25 del junio 2017. Viotá.



MEMORIA HISTÓRICA DEL CONFLICTO ARMADO EN CUNDINAMARCA

Es así como la década de los 90's se caracteriza en Viotá por la presencia violenta de las FARC en el municipio. Se reconoce en el triunfo del partido liberal en 1992 como el inicio de la violencia en el municipio.



Gráfica 80. Cartografía social víctimas del conflicto en el municipio. Fuente: Información plasmada en la línea de tiempo en taller con adultos y mayores víctimas del conflicto. Taller realizado el 25 de mayo 2017. Viotá

Los abuelos recuerdan la década de los 90's como un tiempo de mucho dolor, de silencio, "no se podía hablar", el asesinato en la zona rural del municipio de los líderes liberales era sistemático, inicia una época muy violenta en el municipio.

"En 1992 termina el mandato del alcalde Agustín empiezan a percibirse ya ambiente de chismería la gente comenzaba a decir que estaba llegando la guerrilla al municipio, comienza a suceder todo esto de chismes de corredor en las veredas, en el casco urbano, cuando aparece el primer muerto en San Gabriel, y era el esposo de una señora que nosotros conocíamos hacía muchos años que se llamaba Mirian Macera y su esposo me acuerdo que le decían "muchilandia" unos dijeron que era que lo habían matado porque se había robado una res, él era matarife, otros decían que era por el tema de la guerrilla que tocaba empezar hacer lo que ellos dijeran. Comienza ese tema y comienza a dañarse San Gabriel". Enlace de víctimas, entrevista realizada 25 del junio 2017. Viotá

Pobladores del municipio recuerdan como hasta antes de la década de los 90's la guerrilla hacía presencia silenciosa en el municipio, se decía que se refugiaban en un campamento en el páramo más allá de la vereda Puerto Brasil (Verdad Abierta, 17 de octubre del 2013). Pero fue el ataque a la estación de policía, en la que asesinan al comandante y dejan heridos a los agentes, el hecho que marca la entrada contundente de la guerrilla al municipio.

Como entre 1990 al 2000 una década, más o menos fue la violencia, imagínese usted uno no podía tomarse una coca cola porque no la había, no porque la gente no la pudiera



MEMORIA HISTÓRICA DEL CONFLICTO ARMADO EN CUNDINAMARCA



vender sino porque no la dejaban llegar⁶⁴. La guerrilla daño tanto Viotá, aquí los muchachos se veían era en la guerrilla. A

Viotá no podía llegar ninguna camioneta que fuera de regular precio, la guerrilla la secuestraba aquí mismo, se la quitaban, nada no podían llegar, una vida muy dura fue dura para los mismos comunistas, se dieron cuenta de eso porque ya no podían llegar al campo ni sus hijos, porque tenían que avisar cuando llegaban. Habitante del municipio. entrevista realizada 25 del junio 2017. Viotá

Uno de los entrevistados comenta cómo la presión de las FARC con amenazas y asesinatos a los líderes contrincantes liberales hizo que este grupo guerrillero lograra posesionar a tres alcaldes que apoyaran su actuar. Para mediados de la década de los 90's ya se registraban decenas de líderes asesinados "Uno de ellos fue Alfonso Cante, alcalde popular de Viotá, quien días antes de su muerte, en enero de 1995, había denunciado que las FARC habían matado a por lo menos 60 liberales" (Verdad Abierta, 17 de octubre del 2013).

Esta persecución es ratificada por Fernando Vargas, del Comité Nacional de Víctimas de la Guerrilla, Vida, "en Viotá se vive una persecución por parte de los movimientos de izquierda. Ya he denunciado ante la Fiscalía General de La Nación, en carta abierta en los medios de comunicación, la muerte de 90 personas en los últimos 18 meses" (El Tiempo, 17 de febrero de 1996).

Allí es donde empiezan a matar a los líderes liberales para ganarse ellos la alcaldía y se ganaron como 3 alcaldía, una

⁶⁴ Otro ejemplo del accionar de las FARC es el caso de los primos Alexander Páez Perilla y William Arenas Páez, contratistas de CODENSA, que fueron secuestrados el 24 de mayo de 1999 por el Frente 42 en zona rural del municipio. Más de dos años después, sus cuerpos fueron hallados en una fosa

señora, una alcaldesa no lo recuerdo el nombre, fueron tres alcaldes que se ganaron con la presión a través de asesinatos y amenazas. Habitante de Viotá, entrevista realizada 25 del junio 2017. Viotá.

Otra de las entrevistadas recuerda como ella siendo adolescente, con lazos de familiaridad con personas de la vereda San Gabriel de generaciones, no pudo volver a ese sector durante 8 años por la violencia tan fuerte que se había desatado (entrevista realizada 25 del junio 2017. Viotá).

Era un sometimiento total usted tenía ya a los muchachos de Viotá metidos en eso, usted estaba en una tienda y lo mandaban llamar: dice el negro Antonio que mande 200.000 pesos o 300.000 pesos, sin saber si era en realidad para la guerrilla o no, era imposible vivir en acá, Viotá tenía vida propia y con la guerrilla eso lo acabaron, la gente del campo imagínese como sufriría, porque la gente del campo fue la que más moría, allá si era cierto que los hijos se tenían que ir para Bogotá desplazarse porque si no se unían a la guerrilla los mataban entonces tenían que irse desplazarse para Bogotá. Comerciante Viotá, entrevista realizada 25 del junio 2017. Viotá.

En efecto, muchos de los jóvenes fueron involucrados en el conflicto de muchas maneras, algunos seducidos por las armas y el poder, otros engañados siguiendo algún enamorado miliciano, otros más obligados o simplemente raptados. Tras 15 años de finalizado la parte más crítica del

común (CINEP, 2008). Y un caso más se vio cuando cinco personas más fueron asesinadas por esta guerrilla el 23 de abril de 2000 en zona rural de este municipio (CNMH, 2012).



MEMORIA HISTÓRICA DEL CONFLICTO ARMADO EN CUNDINAMARCA

conflicto, muchos padres de familia, sin noticias de sus hijos, se atrevieron a denunciar. Para 2015 en la Unidad de Justicia y Paz de la Fiscalía se encontraban en proceso, a punto de imputar, a tres milicianos pertenecientes a los frentes 22, 42 y Reynaldo Cuéllar, que habían aceptado el reclutamiento de al menos 60 menores en Viotá y otros municipios de la Cundinamarca, aunque es sabido que los casos son muchos más (Verdad Abierta, 17 de octubre 2013).

A finales de agosto de 1997 la Unión Nacional de Autodefensas Campesinas anunció su entrada a la región a través de petardos y grafitis en las paredes del municipio, decretaban una guerra frontal contra las FARC en esta región del Tequendama cundinamarqués (Periódico el Tiempo, 29 de noviembre 1997). Menos de un mes después de este anuncio, 22 paramilitares pertenecientes al Bloque “Elmer Cárdenas” y la “Casa Castaño”, en complicidad de miembros del Ejército de Nacional⁶⁵, cometen la masacre de 14 campesinos en la Horqueta, perteneciente al municipio de Tocaima, pero colindante con el municipio de Viotá.

La situación hace que las fuerzas militares, antes no presentes, y detrás de ellas los grupos paramilitares, empezaran a hacer presión sobre los pobladores, en donde muchos de ellos, gracias a un tejido social ya desquebrajado, entraron a hacer parte del conflicto creando una escalada de asesinatos efectuada entre vecinos, conocidos, residentes,

⁶⁵ “En dicha operación al margen de la legalidad (masacre de la Horqueta), los grupos paramilitares contaron con la colaboración de un comando del Ejército Nacional, el cual se encontraba acantonado en la Mesa-Cundinamarca... a en la zona son recogidos por un camión 350 del Ejército Nacional el cual los traslada a la base del Ejército ubicada en esta última localidad, facilitando a los miembros del grupo de Autodefensas destinados para la misión ilegal, el armamento consistente en

inclusive familiares. Comerciante Viotá, entrevista realizada 25 del junio 2017. Viotá.

Es así como la persecución a la población rural sobretodo de las veredas de la zona alta era constante y así la registraban los medios de comunicación: “Así, en medio de allanamientos que se prolongaron hasta la madrugada en las inspecciones de La Victoria y San Gabriel y en las veredas de El Palmar, Ceilán Alto, Ceilán Bajo, La Argentina, La Horqueta, Santo Domingo, La Cajita, La Esperanza, Las Palmas, El Palmar, La Bella y Calandaima, los uniformados registraron una a una las viviendas. El resultado: setenta personas capturadas pertenecientes a la red logística y financiera del frente 42 de las Farc” (Periódico El Tiempo, 4 de octubre del 2003).

Nosotros fuimos muy desamparados, pasaba lo que pasaba y antes éramos maltratados, a mí me detuvieron 3 días con mi familia en el batallón, que éramos colaboradores de la guerrilla, eso nos decían, y eso fue maltrato... ellos me ultrajaron, a mi papa lo maltrataron y por miedo uno no decía las cosas. A la gente le daba miedo porque todos los días llegaban a la casa y esculque, todos los días, yo ya me quería ir, entonces pagar cosas que uno nunca hizo, solo pidiendo a Dios que nos guardara. Un familiar fue asesinado y el único que lo saco fue el batallón 28 de Colombia. Fuimos golpeados, pero en esa vereda a pesar de eso no hemos sacado carta de desplazado, no sé por que, le dejamos todo a

fusiles especiales, transportados hasta allí (Sala De Justicia Y Paz Tribunal Superior De Medellín, Cárdenas 2008: 56)



MEMORIA HISTÓRICA DEL CONFLICTO ARMADO EN CUNDINAMARCA



Dios. Uno queda señalado, son dolores que nunca se le quitan por esta guerra tan terrible, que dios permita que nunca la tengamos que volver a vivir. Líder comunitaria de la ruralidad de Viotá, entrevista realizada el 25 de junio del 2017.

Es así como a partir de 1998, la ya difícil situación para los habitantes del municipio empeora con la presencia de nuevos actores armados. Por un lado, la guerrilla aumenta su accionar: mayor reclutamiento, mayor secuestro y mayor paranoia frente informantes del ejército y por lo tanto desapariciones forzadas. Por otro lado, el Ejército, de la mano con los paramilitares, entran señalando a veredas completas como colaboradores de la guerrilla. Se comenten abusos a la población civil, detenciones ilegales, asesinatos selectivos.

Cuando salimos de Viotá yo era operadora de Telecom. Supuestamente por ser yo informante del Ejército, la guerrilla se quedó con mi hijo el mayor durante un año: porque permití que el Ejército hablara por teléfono, no sabía que habían dado esa orden, el 42 de las FARC, y nos echaron de la vereda San Gabriel. Testimonio de desplazado de Viotá publicada en La Silla Vacía (Castillo, 2015)

En el 2003, “Martín Llanos” en carta al comisionado de paz, justificaría sus acciones en la provincia como una estrategia no contra la población civil sino contra la guerrilla y sus colaboradores (ACNUR, 2007).

En marzo de 2003 la presencia paramilitar con apoyo del Ejército Nacional entra al territorio de manera violenta y escabrosa. Inicia una ola de amenazas asesinatos selectivos, desapariciones forzadas, “falsos positivos” y torturas, la mayoría de ellos a personas que integraban organizaciones sociales campesinas, dirigían procesos comunales o pertenecían a corporaciones públicas como el caso del registrador Jairo Humberto Ochoa y algunos concejales (El Espectador, 29 de julio de 2015). Por esta alianza macabra fue capturado en el 2015 el coronel Alejandro Robayo Rodríguez, quien en ese entonces tenía el rango de mayor y hacía parte del batallón Colombia 28 aerotransportado. Testificaría un suboficial: era él (Robayo) quien “manejaba las conexiones entre el Ejército y las autodefensas” (Periódico El Tiempo, 5 de enero del 2016).

Robayo no ha sido el único militar implicado, el coronel Rodrigo Alfonso González (prófugo de la justicia) y el capitán Édgar Mauricio Arbeláez Sánchez (judicializado)⁶⁶ quienes estaban en frente del Batallón 28 Colombia, en la región de La Mesa Cundinamarca, cumpliendo el objetivo de la Operación Libertad Uno que buscaba combatir a la guerrilla, trabajaron de manera conjunta con los paramilitares de las Autodefensas Unidas de Casanare. Este pacto sangriento implicó torturas, asesinatos selectivos, amenazas y desplazamientos (Verdad Abierta, 19 junio 2012)

El 30 de marzo del 2003, campesinos de la ruralidad cercana a la cabecera municipal del municipio, fueron sorprendidos por 30 hombres

⁶⁶ En 2008 la Procuraduría destituyó e inhabilitó al capitán Arbeláez durante 20 años, “por incurrir en infracciones al Derecho Internacional Humanitario contra personas protegidas, materializadas en homicidios, desapariciones forzadas, torturas, tratos crueles, inhumanos y degradantes, así como desplazamiento forzado”, dice comunicado de la Procuraduría. Igualmente, un juez condenó a 34

años de prisión al capitán Édgar Mauricio Arbeláez por el homicidio de un campesino en Viotá (Verdad Abierta, 19 junio 2012).



MEMORIA HISTÓRICA DEL CONFLICTO ARMADO EN CUNDINAMARCA

fuertemente armados con brazaletes de las Autodefensas Unidas de Colombia, quienes, tras intimidarlos y acusarlos de colaboradores de la guerrilla, se identificaron como miembros de las Autodefensas Unidas del Casanare y se llevaron a los campesinos. Dos días después, “los cuerpos sin vida de los labriegos desaparecidos fueron encontrados en la vereda El Palmar; el de Wilson Duarte, fue hallado en un lugar cercano al sitio en donde se acantonó el grupo paramilitar, con indicios de tortura, decapitado y con una enorme incisión en la región abdominal, en la cual fue incrustada su cabeza” (Equipo Nizkor, 9 de abril 2003).

Sin embargo, estos hechos no eran los primeros, la ola asesinatos había empezado a comienzos del mismo mes cuando fueron detenidos y desaparecidos campesinos, comerciantes, uno a uno y en diferentes días diferentes habitantes principalmente de zonas rurales del municipio: José Ananías Mora el 6 de marzo, Nohelia García Aguirre el 8 de marzo, Luis Alejandro Izquierdo Medina el 10 de marzo, Arturo Pedreros el 19 de marzo (Secretariado Internacional de la OMCT, 7 de abril 2003). Otras fuentes registran además la detención y desaparición de José Salamanca Pinzón el 7 de marzo, y los asesinatos de Antolín Virachá el 11 de marzo, el Señor Edgar Rubio el 14 de marzo y Arturo Pedreros el 19 de marzo (Equipo Nizkor, 9 de abril 2003).

El 30 de marzo la Comité Internacional De La Cruz Roja-CICR, reportó el desplazamiento de 3000 campesinos quienes tras la situación de inseguridad decidieron abandonar sus parcelas “solamente 7 ancianos de la vereda Brasil decidieron quedarse pues no tienen a donde ir”. Sin embargo, la situación no mejoró, el 3 de abril, más de 300 personas se sumaban al grupo de desplazados (CICR-Comunicado de prensa, 04 de abril del 2003)

“El grupo armado ha repartido un amplio comunicado dirigido a todos los municipios de la región en el que anuncian su llegada para “proteger a la gente de los comunistas” a quienes piden que abandonen la zona porque van a iniciar una “cruzada patriótica” que les llevará “hasta la victoria final”; el escrito está firmado por el comandante Albeiro. Tras distribuir este panfleto y amenazar a los habitantes se instalaron en la hacienda Florencia que está situada en el kilómetro 7 de la vía que conduce de Viotá a Fusagasugá” (Secretariado Internacional de la OMCT, 7 de abril 2003).

Rafael Antonio Sáenz Chaparro, alias ‘El Diablo’, miembro de las Autodefensas Unidas del Casanare, y que posteriormente se desmovilizaría como miembro del Bloque Centauros, en audiencia de versión libre en Justicia y Paz, declararía que bajo la implementación de la Operación Libertad Uno, el coronel Rodrigo Alfonso González y el capitán Édgar Mauricio Arbeláez Sánchez quienes estaban al frente del Batallón 28 Colombia en la región de La Mesa Cundinamarca, recibían sueldo de las ACC para que sus hombre se pudieran movilizar armados por la zona (Verdad Abierta, 19 Junio 2012)

Este periodo de horror fue corto y contundente en actos de crueldad contra los pobladores del municipio, que tuvo que vivir hechos como la tortura y descuartizamiento de miembros de la comunidad. En cuatro meses más de 20 personas fueron asesinadas. Estas acciones fueron atribuidas a las Autodefensas Campesinas de Casanare, en complicidad con el Ejército dentro de su Plan Candado que buscaba cortar los corredores de la guerrilla hacia Bogotá (Pérez, 2006).

Aunque la etapa más cruenta de asesinatos, desapariciones y amenazas vivida por la población del municipio fue entre el 2002-2003 se siguieron



MEMORIA HISTÓRICA DEL CONFLICTO ARMADO EN CUNDINAMARCA



presentando asesinatos hasta finales de la primera década del siglo XXI. Sin embargo, desde 2007 no se presentan combates ni enfrentamientos entre actores armados del conflicto interno en este territorio del país (Cepeda, 2014).

Actores armados en el Municipio de Viotá

Este municipio, que por la fuerte presencia del Partido Comunista se ganó el apelativo del «pueblo rojo» de Colombia (Archila, 2001). Es un municipio reconocido por haber tenido una violenta transición de dominio guerrillero a paramilitar, con abusos notables por parte del estado (Cepeda, 2013: 4).

Frente a las FARC, como ya se mencionó, Viotá fue uno de los epicentros del partido comunista del país, en donde esta nueva fuerza alcanzó un estatus político en el municipio logrando un lugar entre los dos partidos tradicionales. Los tres partidos convivieron en paz por varias décadas. Fue hasta mediados de la década de los 70's cuando las FARC comienzan a llegar al municipio “realizando labores de reconocimiento, evaluando la posibilidad de crear un frente y redes de apoyo con los campesinos, pensando en utilizar éste como un corredor que facilitase la movilidad en el territorio” (Rodríguez, 2014). Desde 1982 se observó la presencia del frente 22 las veredas de Alto Ceilán, Alto Palmar, La Esperanza y San Martín con el objetivo de cumplir su objetivo de llegar a la Capital y tomarse el poder (Moya, 2017).

Sin embargo, es a comienzos de la década de los 90's cuando la comunidad siente la llegada de esta guerrilla. Inicialmente el primer grupo que hace presencia de manera violenta es la Coordinadora Guerrillera Simón Bolívar con un ataque a una patrulla que deja como

saldo tres policías asesinados y cuatro heridos (Revista Semana, 1991), pero fue el frente 42 el grupo que se asentó en el municipio (Rodríguez, 2014:18). Sin embargo, este frente trabajaba en conjunto con el frente 22, uno de los más antiguos dedicado a abrir un corredor hacia Bogotá que incluyó varios municipios incluido Viotá y dedicado a actividades de secuestros y extorsiones, que en esta provincia se centró en el corredor Bogotá-Anapoima (FARC, 1997: 94).

Como ya se ha nombrado, el triunfo del partido liberal en 1992, desencadenó una serie de asesinatos, atribuidos a la presión ejercida por las FARC para retomar el poder que el partido comunista parecía haber perdido en el municipio “La comisión de tales delitos impulsó a que los dirigentes ‘comunistas’ solicitaran al secretariado de la guerrilla que el Frente 42 abandonara la zona, sin embargo, tal solicitud no tuvo eco alguno” (Moya, 2017: 16)

Con cabeza visible alias “El Negro Antonio” fue el grupo que más presencia tuvo “consiguió influenciar en la vida política, social y económica de todo el municipio, obteniendo la colaboración, voluntaria o forzada de muchos de sus habitantes; de tal repercusión resultó el poderío conseguido que logró establecer un sistema paralelo de justicia, a través del cual resolvían problemas relacionados con deudas, robos, violencia doméstica y disputas sobre linderos en los que se enfrentaban los habitantes del lugar (Moya, 2017: 16)

A partir del 2009, cuando el ‘Negro Antonio’ fue capturado en el páramo de Sumapaz, se han dictado varias condenas contra él por secuestro, desaparición forzada, hurto y homicidio entre otros (Fiscalía, 2009 a 2015). El accionar más agresivo de este jefe guerrillero conocido como “el zar del secuestro” se registra entre 1999 y 2000, cuando empieza la



MEMORIA HISTÓRICA DEL CONFLICTO ARMADO EN CUNDINAMARCA

ofensiva estatal y el “Negro Antonio” actúa por sospecha contra todo aquel que presuntamente esté proporcionando información en contra de las FARC.

Frente a la presencia paramilitar, “Martín Llanos” en carta fechada 16 de abril de 2003 y dirigida al Alto Comisionado de Paz, Luis Carlos Restrepo, confirmó su presencia en la región: “Igual ocurrió con nuestra presencia en Viotá, región del Tequendama en Cundinamarca... Ahí no hemos cometido atentados contra la inocente y sufrida población civil, ni mucho menos promovemos el desplazamiento forzado de sus pobladores, sino que lo que pretendemos es desplazar la guerrilla y sus auxiliares, para que los verdaderos y silenciosos desplazados por las guerrillas, vuelvan a su terruño y rindan homenajes fraternales a sus parientes y amigos asesinados por las FARC y su brazo político en estas décadas de sometimiento forzado.” () A partir del segundo semestre de 2003 una comisión conjunta de la Fiscalía, Policía Judicial y Ejército capturó y judicializó a varios de los responsables de las desapariciones, torturas y homicidios denunciados en Viotá durante la primera mitad de ese año. (Pérez, 2010:11)

Sumada a esta confrontación entre los diferentes grupos armados, este territorio junto con las provincias del Guavio y Sumapaz, también fue zona de disputa entre “Miguel Arroyabe” del Grupo Centauros y las Autodefensas del Casanare bajo el mando de “Martín Llanos” (ACNUR, 2007).

Frente al Estado, otra característica cruda de este conflicto en la provincia, y en Viotá en particular, es la frecuencia con la que el Ejército persigue a civiles; incluso llega a detenerlos y sindicarlos de crímenes de los que son inocentes (CINEP, 2008) o aun peor, a asesinarlos y

presentarlos como muertos en combate como fue denunciado en 1993 cuando la Brigada 13 del Ejército Nacional justificó el asesinato de un poblador de la vereda Brasil como jefe de las Milicias Bolivarianas de las FARC muerto en enfrentamiento; mientras los pobladores desmentían la versión oficial y afirmaban que había sido sacada de su vivienda violentamente; o en 1999 tropas pertenecientes al Batallón Colombia, adscrito a la Brigada 10 del Ejército Nacional, asesinaron a tres líderes campesinos e inmediatamente el Ejército Nacional emitió un comunicado dirigido a los medios de comunicación, en el que expresó: “En el área rural de Viotá, Cundinamarca, tropas adscritas a la Décima Brigada Aerotransportada del Ejército, dieron de baja a tres guerrilleros y capturaron a otros cuatro, pertenecientes a la cuadrilla No. 42 de las FARC”. (...) De acuerdo a lo denunciado por la Personería municipal, “Estas personas figuraban en las extrañas listas que el Ejército poseía desde el mes de agosto” (CINEP, 2006).

“Los miembros del Bloque Centauros llegaban a los combates acompañados de miembros del Ejército y las Fuerzas Militares. En dichas operaciones se presentaron bajas de miembros de las FF.MM y las AUC (...) Todo esto fue denunciado en el proceso de negociación con videos sobre el armamento que fue recuperado, pero nada de esto sirvió para darle solución al conflicto”. “Martín Llanos” (Periódico El Tiempo, 3 de junio 2014).

El trabajo conjunto entre paramilitares, Bloque Centauros, y las Fuerzas Armadas fue evidente sobre todo a partir del 2003, denunciado por diferentes personas de la comunidad, entidades gubernamentales de control e inclusive otros actores ilegales armados, denuncias por las cuales varios agentes del estado pagan condena ya tienen orden de captura.



MEMORIA HISTÓRICA DEL CONFLICTO ARMADO EN CUNDINAMARCA



En muchas veredas fui muy fuerte el conflicto, en mi vereda fuimos muy maltratados por el ejército. De allá a un primo hermano lo saco el ejército a las 5:00 am, y resultó muerto. Habitante barrio El Retén, entrevista realizada el 25 de mayo del 2017.

La aparición y abusos por parte de los paramilitares fueron denunciados por los Campesinos de las veredas. Sin embargo, ahora que se han destapados los vínculos y alianzas entre Algunos militares y los paramilitares, la comunidad puede entender porqué el ejército no hizo nada a pesar de las denuncias y la evidencia de los acontecimientos; el caso de denuncia de la finca “Florencia” es un ejemplo. Sobre este lugar los campesinos informaron ante el ejército la presencia de paramilitares, con ubicación y nombres exactos, a lo que el coronel González, comandante del Batallón Colombia, respondió enviando a la finca un camión con soldados que nunca llegaron hasta tal punto porque se devolvieron dos kilómetros antes de llegar a la finca, razón por la cual la denuncia quedó en el vacío mientras los campesinos reforzaron su desconfianza ante el ejército (Equipo Nizkor, 9 de abril 2003).

Hechos victimizante emblemáticos en el Municipio de Viotá

Entre tantos hechos violentos ocurridos en el Municipio es difícil resaltar solo algunos, para el caso de Viotá siguiendo con las investigaciones y las entrevistas realizadas en campo, se pueden determinar dos periodos especialmente violentos dentro del desarrollo del conflicto armado en el municipio.

Década de los 90's: Dominio total de la guerrilla sobre el municipio. Exterminio político a líderes o seguidores del partido liberal. Asesinato

de importantes líderes liberales comunales. Pérdida de libertad para vender ciertos productos en las tiendas, toque de queda, extorsiones a comerciantes, reclutamiento forzado a menores, asesinato a personas por sospecha de ser colaboradores de la guerrilla, influencia en gobernantes políticos para que apoyaran la causa guerrillera.

- a. **Ataque a patrulla de policía (1991)** es atacada una patrulla de policía en el municipio de Viotá, Cundinamarca en donde murieron tres agentes y cuatro resultaron heridos (Revista Semana, 12 de agosto de 1991).
- b. **Asesinato de importantes líderes del municipio:** La muerte más marcada y reconocida por la comunidad fue el asesinato de decenas de líderes liberales: inspector de policía liberal Manuel Díaz Cañón en 1992. (Periódico El Tiempo, 14 de octubre 1992) Alcalde Liberal Alfonso Cante en 1995 quien antes de morir presentó una lista de 60 líderes liberales asesinados (Verdad Abierta, 17 de octubre 2013). Ana Paz Guzmán Barrero, líder política liberal en 1996 (Periódico el Tiempo, 17 de febrero de 1996). Sin embargo, también se registró el asesinato en esa época de líderes comunistas.
- c. **En 1996**, los medios registran un ataque con granadas a la estación de Policía del municipio, que deja 3 policías heridos. (Periódico El tiempo, 31 de agosto de 1996).
- d. **Masacre de la Horqueta (1997):** aunque esta masacre ocurrió en el municipio de Tocaima, la vereda es limítrofe con Viotá y dentro del conflicto armado está relacionada con la dinámica de este municipio. Razón por la cual este ataque, ya anunciado previamente en grafitis en Viotá y rumores, fue un ataque a la población del municipio capital del Tequendama. Una vez ocurrida la masacre, muchos de sus pobladores salieron hacia el centro



MEMORIA HISTÓRICA DEL CONFLICTO ARMADO EN CUNDINAMARCA

poblado de Viotá a refugiarse. se registra la llegada de desplazados de La Horqueta —Tocaima—, después de la masacre ocurrida allí (Pérez, 2006: p. 350).

- e. **Ataque terrorista (1991 y 1999):** Las FARC repitieron esta modalidad de ataque sobre la cabecera municipal el 16 de julio de 1999, en la que dos de los combatientes perdieron la vida.
- f. **Persecución por parte del ejército:** desde finales de los 90's y comienzos del siglo XXI se vivió una fuerte persecución a las personas de las veredas cercanas a Peñas Blancas.

Periodo de 2000 al 2003: A esta presencia coercitiva de las FARC le sigue un periodo de mayor violencia en el cual el ejército, de la mano con los paramilitares, detienen, agreden, asesinan, torturan a todo aquel que presumieran ser colaborador de la Guerrilla. La violencia que se agudizó con la entrada de los nuevos actores armados al conflicto hizo que miles de personas tuvieran que abandonar sus hogares para refugiarse en la cabecera municipal o en otros municipios del país. Sólo en el 2003 se presentaron al menos 20 ejecuciones extrajudiciales, unas 9 desapariciones forzadas, 3 casos de tortura, 3 “falsos positivos” entre ellos: Alonso Rincón León y José Alfredo Castañeda como presuntos paramilitares muertos en combate, 16 personas fueron amenazadas y unas 2.000 personas fueron desplazadas forzadamente (Gobernación de Cundinamarca, 2014).

- a. **Asesinato del alcalde Rutber José Navarro Grisales y del candidato José Amador Mora Pinzón (2000):** En vida, él manifestó haber sido víctima de amenazas por grupos de derecha. Las AUC, en efecto, dejaron un calendario alusivo a ellas al lado de su cuerpo después de dispararle en la cabeza (CINEP, 2004: p. 331). Ese mismo año, el candidato a dicho cargo

por el partido liberal, José Amador Mora Pinzón, era asesinado en el municipio a altas horas de la noche (CINEP, 2000a: p. 213).

- b. **En el año 2003,** este municipio presentó altísima actividad paramilitar en este año, según registra el CINEP (2004: p. 444-445). Para empezar, cabe señalar la desaparición de José Ananías Mora, José Salamanca, Nohelia García, Luis Alejandro Izquierdo Molina, Antolín Viracacha, Arturo Pedrera y Janeth Zambrano Casas —que contaba con 13 años de edad—, entre el 6 y el 29 de marzo; cada uno de ellos fue desaparecido de un día a la vez; todos los casos se relacionan con un beneplácito de los batallones Colombia y Sumapaz y comparten semejanzas entre sí, como el vehículo que rondaba a las víctimas momentos antes de su desaparición.
- c. El día 29 de marzo, además, paramilitares de las ACC generaron un desplazamiento masivo de al menos 400 campesinos de la inspección de policía de Brasil tras haber amenazado de muerte a quienes fuesen comunistas; repartieron comunicados escritos destinados a Viotá y otros municipios aledaños que exponían su intención de instalarse en la zona y reiteraban las amenazas ya proferidas. Hecho esto, se asentaron en la hacienda Florencia. La población desplazada, sin embargo, al llegar a la cabecera municipal para pedir ayuda, fue rodeada por el Ejército, cuyo capitán, Azael Arbeláez, les exigió regresar a sus hogares, previa entrega de los nombres de sus líderes. La fuerza pública no atendió en modo alguno el llamado de ayuda, no alejó a los paramilitares de la zona y el desplazamiento de estas personas tuvo que completarse. En adición, hay testimonios que ubican a la misma camioneta blanca que fue relacionada con las desapariciones ocurridas en los primeros días del mes (CINEP, 2003: p. 152). Como dato adicional, el ejército ya había sido



MEMORIA HISTÓRICA DEL CONFLICTO ARMADO EN CUNDINAMARCA



participe de dos homicidios, uno en 1993, que cobró la vida de una persona, y otro en 1999, en el que fueron asesinadas tres personas más (CNMH, 2012).

- d. El 30 de marzo de ese mismo año, paramilitares etiquetados como «AUC del Casanare» instalaron un retén en la vereda La Laguna para menguar la huida de 1500 campesinos a quienes recién habían amenazado (CINEP, 2003: p. 57); secuestraron, torturaron y asesinaron a Hernando Micán y Wilson Duarte, en un proceso de descuartizamiento muy lento según los peritajes posteriores (CINEP, 2003: p. 57). Un día después, Edgard Rubio fue asesinado por arma de fuego y al parecer con conocimiento por parte del ejército nacional (CINEP, 2004: p. 447-448).
- e. El año aún continuaba, y la actividad paramilitar también. La concejala Miriam Clavijo Flórez acudió el 1 de mayo a una cita que le hicieron los paramilitares en Apulo, pero fue desaparecida en medio de la vía (CINEP, 2004: p.454). Cuatro días después, Arnulfo Rivera y otra persona fueron asesinadas por paramilitares en la vereda El Roblal (CINEP, 2004: p.455). El día 14 de ese mes Israel García fue desaparecido y más tarde, José Cancelado sería acribillado a tiros por paramilitares a bordo de una camioneta (CINEP, 2004: p.456).
- f. El 28 de mayo, Jorge Ochoa Pérez, registrador municipal, es asesinado frente de su esposa, mientras que cuatro empleados más de la alcaldía son amenazados de muerte (CINEP, 2004: p.458).
- g. Arnulfo Álvarez, Carlos Enrique Roncancio y María del Pilar Zarate fueron asesinados en la vereda La Cumbre por paramilitares, con aparente conocimiento del Batallón Colombia, que es acusado de participar en estos y otros hechos semejantes por omisión o intervención directa (CINEP, 2004: p.459).
- h. El 13 de junio son asesinados los hermanos José Leopoldo, Edgar y Adelmo Sánchez Manzanares, este último concejal del municipio, así como José Agustín Vargas, por paramilitares identificados como «Autodefensas Unidas de Casanare» en la vereda Buenavista (CINEP, 2004: p.460-461).
- i. El campesino David Silva fue sacado de su casa en la inspección de San Gabriel y degollado por paramilitares el 3 de agosto y cinco días más tarde, tres residentes del mismo lugar correrían una suerte semejante (CINEP, 2004: p.470-471).
- j. El 20 de septiembre fueron descuartizadas tres personas más y dejadas en una fosa común en la vereda Pueblo de Piedra (CINEP, 2004: p.482).
- k. En julio de 2007, se registró otra masacre, que dejó como saldo cinco fallecidos (Miranda y González, 2015: p 214). se denunció que una facción de las AUC había llegado a un establecimiento público del municipio, cuando se celebraba el Día del Padre, y habían asesinado a cinco personas. (Periódico, el espectador, <https://www.elespectador.com/noticias/bogota/busca-de-un-territorio-de-paz-articulo-467795>).
- l. Dos años más tarde, se reportaban robos en fincas ubicadas en una zona frecuentada por el Ejército; el rol de los uniformados en estas situaciones es el de indagar con los campesinos por la presencia de sus dueños —en particular en la propiedad de los directivos de Fensuagro—. Mientras tanto, las amenazas



MEMORIA HISTÓRICA DEL CONFLICTO ARMADO EN CUNDINAMARCA

mediante panfletos a consumidores de drogas, prostitutas y «sapos», aún se mantenían como prácticas (CINEP, 2009a: p. 157). Por todo esto, que ha dejado la hipótesis de que hasta 700 cadáveres de personas desaparecidas se encuentran enterrados en los predios viotunos, este municipio es uno de los expulsos históricos del departamento (Gobernación de Cundinamarca, 2016b: p. 11-12).

- m. Entre el 2006 y 2007 se encontraron cuatro fosas con miles de cuerpos, y no se descarta la presencia de más

TRANSFORMACIONES EN EL TERRITORIO DEL MUNICIPIO DE VIOTÁ

Minas antipersonales: Para el año 2000, Viotá era uno de los 7 municipios reportado en la lista de afectado por minas antipersonales (Unicef, 2000) aunque otras provincias como Rionegro o Sumapaz fueron más afectadas por este fenómeno.

Fosas comunes: en zona rural de Viotá, en 2004, tras comunicación de pobladores de la zona rural de Viotá, se encuentran 9 fosas comunes en las veredas de El Palmar, San Gabriel hasta Alto Ceilán. Se calculaban que podría haber muchas más fosas comunes sin identificar en estas veredas. La mayoría se le atribuyó a asesinato de personas secuestradas por el Negro Antonio, cabecilla del frente 42 de las FARC (Periódico El tiempo, 2004)⁶⁷

⁶⁷ Periódico El tiempo, 22 de septiembre de 2004. QUIÉNES SON LOS MUERTOS DE LAS FOSAS DE VIOTÁ

Laboratorios, Cultivos ilícitos y biocombustible: la gran riqueza del suelo ha sido punto de interés de múltiples actores, ejemplo de esto es la siembra de cultivos ilícitos, y monocultivos como la caña de azúcar, del cual un significativo porcentaje se destina al biocombustible. Características que aumentan la imponencia geoestratégica del municipio de Viotá (Castillo, 2014).

“El Gobierno debe pensar que la gente de las FARC tiene los mejores laboratorios y estrenan camuflado americano todos los días, entonces no creo que estén dispuestos a irse de celadores o taxistas a Bogotá.” Declararía alias Águila en entrevista realizada por el tiempo en 1999 (Periódico el Tiempo, 20 de marzo de 1999). A finales de los 90’s, a pesar de estar las FARC en un proceso de paz, el narcotráfico les brindaba las suficientes fuentes económicas para soñar con alcanzar el poder por la vía armada.

El comando de Policía en Viotá: Después de la cantidad de asesinatos, amenazas, desplazamiento de miles de viotunos producida por el enfrentamiento y la búsqueda de colaboradores de todos los grupos armados, estatales, para estatales y contra estatales, la población se une para comprar un lote y pedir al gobierno estatal que se instalen las fuerzas estatales de manera definitiva para que sea el Estado, trabajando por la comunidad, por el mejoramiento de las condiciones de vida de los campesinos, quienes se encarguen de preservar el orden en el municipio. En la actualidad se está construyendo la Base Militar Alfonso Cante, en honor al Alcalde Liberal asesinado en 1995.



MEMORIA HISTÓRICA DEL CONFLICTO ARMADO EN CUNDINAMARCA



Vereda de Liberia: Aurelio Mazuera y Mazuera junto a Antonio Morales fueron quienes, por parte de la guerrilla liberal, firmaron el «Tratado de Liberia» el día 25 de agosto de 1902. Es considerado como uno de los acuerdos que dieron fin a la Guerra de los Mil Días en Colombia, y en cual se establecen garantías para la libertad del sufragio, de prensa y palabra, además de la inviolabilidad de la vida humana. (Cepeda, 2014) Esta Vereda, desde esos tiempos, es sinónimo de pensamiento político social, de educación comunista.

Las veredas ubicadas en la zona alta del municipio: “se sintió la violencia con mayor ahínco en las veredas de Brasil, Liberia y centro poblado de Liberia y todas sus veredas alrededor: san Martín, el Pino, Alto Palmar, bajo Palmar, Laguna Larga, Alto Ceiban, Ceiban Bajo, el Roblan, el Retén todas aquellas veredas que hacen parte de la parte alta del municipio (Entrevista realizada a Misael Alejandro Muñoz Franco, Personero del municipio. 25 de junio 2017. Viotá)

VÍCTIMAS DEL CONFLICTO ARMADO EN EL MUNICIPIO DE VIOTÁ

En el occidente de Cundinamarca, el municipio de Viotá en particular, históricamente se ha relacionado con fortalecimiento Partido Comunista Colombiano y con la presencia del frente 42 de la FARC, de grupos paramilitares y estigmatización y persecución por parte de las fuerzas militares estatales. La cruda violencia inicio en la década de los 90's y se agudizó entre 2003-2004.

En la actualidad se reportan 12.887 víctimas del conflicto armado entre el período 1985-2017 en el municipio de Viotá, siendo el desplazamiento el hecho que más personas afectó.

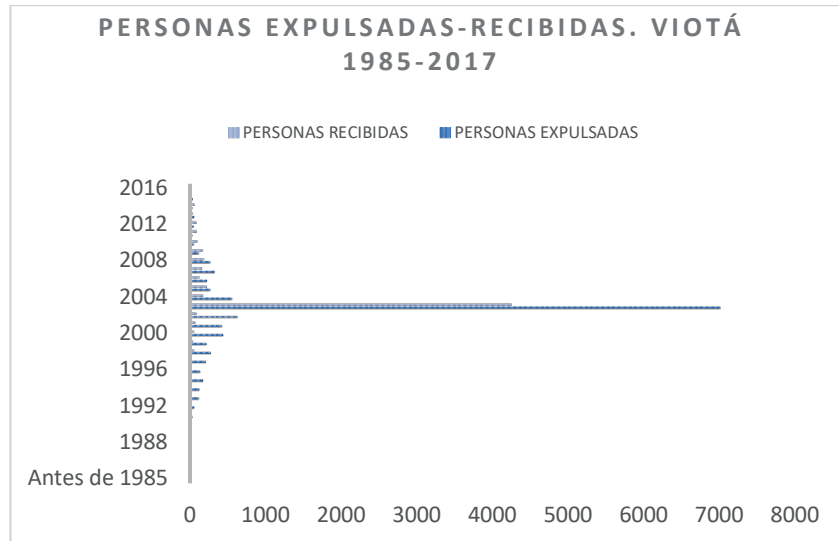
HECHO	PERSONAS
Acto terrorista/Atentados/Combates/Hostigamientos	62
Amenaza	529
Delitos contra la libertad y la integridad sexual	12
Desaparición forzada (Directas)	46
Desaparición forzada (Indirectas)	130
Desplazamiento	11674
Homicidio (Directas)	209
Homicidio (Indirectas)	580
Perdida de Bienes Muebles o Inmuebles	27
Secuestro (Directas)	27
Secuestro (Indirectas)	6
Tortura	5
Vinculación de Niños Niñas y Adolescentes	5

Tabla 60. Hechos victimizantes municipio de Viotá 1985-2016. Fuente: RUV

Según CODHES, durante el primer trimestre de 2003 la cabecera de Viotá recibió 5.856 personas víctimas del desplazamiento forzado y luego durante el segundo trimestre 3.000. (CINEP 2005: 464)



MEMORIA HISTÓRICA DEL CONFLICTO ARMADO EN CUNDINAMARCA



Gráfica 81. Comparación personas expulsadas y recibidas en Viotá 1985-2017

Entre 2003-2006, el municipio que expulsó el mayor número de personas en Cundinamarca fue Viotá donde se concentró el 21% del total de las personas desplazadas en el departamento (4.497). siendo el 2003 el año más crítico cuando este municipio expulsó 3.843 personas, a partir de ese año, el desplazamiento se ha reducido de significativamente (ACNUR, 2007).

En mi lugar como profesional si me da ira y coraje con el estado de ver que yo todos los días recibo 10, 20 personas víctimas y ver que yo no los puedo ayudar ver que mis acciones desde lo territorial se quedan tan cortas hasta para cambiarles un documento aún debe acaba de nacer y el estado lo obliga hacer víctima del conflicto, porque si un niño no tiene una seguridad pagada por un régimen contributivo entonces tiene que acceder al régimen subsidiado pero si su mamá o papa es víctima primero tiene que estar en la carta de víctimas para que el Sisbén lo registre como víctima y

pueda acceder a una E.P.S. subsidiada que está diciendo eso que el estado nuevamente nos está abandonando porque está obligando a ese bebe que sea parte de este proceso como víctima no como alguien que vaya a contribuir al mundo si no que ya lo están victimizando y no es justo. Maryory Díaz Ramírez Enlace de Víctimas, entrevista realizada 25 del junio 2017. Viotá.

Se debe tener en cuenta que por el mismo temor hacia el Estado, muchas de las personas no se registraron como víctimas o lo hicieron de manera tardía:

Fuimos golpeados, pero en esa vereda a pesar de eso no hemos sacado carta de desplazados, no sé por que, le dejamos todo a Dios. Uno queda señalado, son dolores que nunca se le quitan por esta guerra tan terrible, que dios permita que nunca la tengamos que volver a vivir. (Habitante vereda el retén, entrevista realizada el 25 de junio 2017)

Los esfuerzos de la actual administración han sido reconocidos por víctimas y funcionarios públicos, como lo expresa el personero, resaltando las jornadas de registro que se han realizado en las veredas San Gabriel y Liberia, las que de manera, aunque tardía, han reconocido a las víctimas, muchas de ellas afectadas por las fuerzas estatales.

Como se evidencia en la tabla anterior, el desplazamiento ha sido el hecho victimizante que mayor ha afectado a la población, llamando la atención como desde 2003 el municipio también se convierte en un importante receptor de personas. Muchas de ellas provenientes de otros departamentos como la costa atlántica, como es el caso de líderes comunales del Urabá, pertenecientes a movimientos nacionales de víctimas, que tuvieron que salir de su territorio tras la amenaza de



MEMORIA HISTÓRICA DEL CONFLICTO ARMADO EN CUNDINAMARCA



muerte por parte de paramilitares. En entrevista con uno de estos líderes, el entrevistado hace un análisis de la situación que viven muchos de sus compañeros residentes de zonas como el Urabá en las cuales el conflicto no menguado, sino por el contrario se ha recrudecido, hace ver que estas víctimas deberían ser priorizadas debido que es diferente tener que reconstruir una finca a ser una persona desterrada, sin tierra, sin raíces, sin donde reconstruir un proyecto de vida. Las ayudas deberían priorizarse según la gravedad de la situación de cada persona o núcleo familiar y no unir todas las realidades en un solo paquete en el que inclusive se han colado muchos (Entrevista realizada a Líder Comunal Urabá, 25 de junio del 2017).

Frente a la atención a las víctimas, se resalta el Centro Regional de Atención a Víctimas que está próximo a entrar en funcionamiento. En este lugar se centra la atención a víctimas de la región, se les orientará y acompañará. “Toda la población víctima podrá acudir a Viotá y no a Soacha, evitando que campesinos que viven a dos horas de la Cabecera Municipal tengan que desplazarse, incurrir en gastos y tiempo, yendo hasta Soacha para ser atendidos” (Personero de Viotá, entrevista realizada el 25 de junio 2017). El personero resalta los procesos productivos, además de la caracterización de población víctima efectuada el año pasado.

Frente a la organización de las víctimas, gracias a líderes provenientes de otras regiones del país, con experiencia en participación, legislación y organización, han logrado que las víctimas tengan mayor reconocimiento y participación dentro del municipio, prueba de esto son las cerca de 9 asociaciones de víctimas existentes hoy en el municipio y la participación activa de la mesa de víctimas en todos los comités y Subcomités de los diferentes organismos de la administración municipal.

REPARACIÓN SIMBÓLICA

Avances en Reparación simbólica en el municipio de Viotá

“Las FARC mataron a mi papá y a tres hermanos. Hemos visto el reclutamiento forzado, las extorsiones, los secuestros, el sicariato. Es muy difícil. Por eso es que digo que en el posconflicto tiene que haber un tema social y psicológico bastante grande para que realmente las personas podamos asociarnos al perdón y tragarnos ese sapo que dicen tocará hacer por la paz”. Entrevista realizada al actual alcalde (2016-2020) Héctor Jorge Cante. El Espectador, 18 de mayo del 2016.

En la actualidad, Viotá vive un momento histórico en su municipio. Por un lado, la violencia que fue parte de la cotidianidad de los habitantes durante tantos años, se ha ido. Por otro, uno de los hijos de la violencia, es en la actualidad el alcalde del municipio, municipio visitado por el presidente Juan Manuel Santos y decretado en octubre del 2016 como el primer municipio “posconflicto” del país, idea promovida por el gobernador de Cundinamarca (Periódico El Espectador, 9 de enero 2014).

En Viotá convivimos víctimas con victimarios, pienso que es el primer laboratorio de paz que ha tenido Colombia, inclusive acá conviven realmente las personas que le hicieron daño a otras, pero que están en este momento en una convivencia en tranquilidad y esperamos continuar así, para que no se siga generando violencia., y estos procesos lo que conllevan es que tengamos ese tema de perdón, que se pueda encontrar toda la comunidad, que esos procesos podamos



MEMORIA HISTÓRICA DEL CONFLICTO ARMADO EN CUNDINAMARCA

tener es nuestros corazones en paz. Pero está en una convivencia en tranquilidad, para que no se siga generando violencia. Y la idea es generar esos espacios. Que puedan curar sus corazones “el mensaje es que no volvamos a caer en guerras, que tenemos un municipio hermoso que podemos trabajar entre todos y podemos sacar adelante sin factores externos”. Héctor Jorge Cante, Alcalde Entrevista realizada el 7 de julio del 2017, Viotá

Esta realidad es reconocida por diferentes miembros de la comunidad, y es el gran reto del municipio. Lograr conocer, entender y reconfigurar su historia, para poder seguir adelante. Creando los lazos firmes y así evitar que nuevos entes externos logren fracturar el tejido social.

Por su parte, el Secretario de Gobierno destaca la necesidad de realizar procesos de memoria histórica para hablar de lo que paso, las personas quieren hacerlo y se están preparando para hacerlo realidad.

Siempre insistí en la reparación del corazón de nuestros habitantes del municipio. Porque siempre se mira el tema de víctimas se mira el tema económico, pero también hay otra gran reparación que es restablecer esos corazones de todas esas personas que sufrimos la violencia, que perdimos a nuestros padres, a nuestros hermanos, que perdimos a muchas personas en esta guerra en la que estuvimos inmersos. Entonces a través de proyectos simbólicos, reparaciones colectivas es que nosotros queremos restablecer y sanar los corazones de nuestra población, para que podamos tener una paz en nuestras vidas y en nuestros corazones. Si se puede algún día perdonar a nuestros victimarios, que nos hicieron tanto daño. He sido muy

insistente en el tema la reparación. Héctor Jorge Cante, alcalde, Entrevista realizada el 7 de julio del 2017, Viotá

En Viotá aún están los sentimientos muy vivos, muchos seres queridos muertos, mucho dolor, sin embargo, el tiempo ha menguado los ánimos y ha invitado a la gente a la reflexión, a superar los estados de dolor y rabia por deseos de diálogo, de comunicación, de comprensión.

“... perdonar yo no he perdonado de pronto a los que asesinaron a mi papa, pero me perdone a mí misma por sentir dolor porque ninguna víctima puede seguir sintiendo dolor y a la gente que no la produjo hoy por hoy como mama como ciudadana como adulto como profesional como amiga de la academia me duele más esa gente porque quiere decir que cada uno de esos seres humanos que de una u otra razón que fueron victimarios nunca tuvieron familia, mira si cada uno de esas personas hubiese tenido familias yo te puedo apostar que ninguno hubiese caído en ese proceso por más ambición al poder mira yo digo que en mi caso yo era muy feliz y después de que supere el dolor aprendí a ser feliz nuevamente con las pequeñas cosas que tengo”. Maryory Díaz Ramírez Enlace de Víctimas, entrevista realizada 25 del junio 2017. Viotá.

Expectativas de reparación simbólica en el Municipio de Viotá

Para mantener esa paz en Viotá hay una cosas primordial es ayudar al campesino vuelva y le digo porque lo poquito que hicieron la gobernación policía , fue ayudando al campesino, fue una base primordial para que el campesinado se diera cuenta que el gobierno es gobierno que ayuda y no como lo estaban desacreditando que no hacía nada que los tenía



MEMORIA HISTÓRICA DEL CONFLICTO ARMADO EN CUNDINAMARCA



sometidos que no sé que para tenerlos allí, la gente ya se dio cuenta que no es así por eso creo yo que para mantener esa paz lo primero que debemos tener aquí es que, mantener carreteras arreglar las vías del campesinado que no hay gente tan pobre viviendo en el piso o así que arreglen los pisos que el campesino viva como bien aunque eso es lo que genera violencia la pobreza en el campo es la que genera violencia mientras vivan bien y tengan todo en las manos la gente no se vuelva mala. (Comerciante de Viotá, sobreviviente del conflicto, entrevista realizada el 25 de mayo 2017- Proyecto Memoria Histórica Viva).

Yo soy el otro

Causas: el desconocimiento de las raíces políticas basadas en el trabajo conjunto, por la lucha por una mejor calidad de vida para todos. El conflicto armado afloró sentimientos de envidia, chismes, individualismo, desunión social, falta de valores, inconciencia, pérdida de trabajo colectivo, falta de confianza entre vecinos. También un desconocimiento y falta de apropiación de las luchas tradicionales del municipio, más allá de las que después se tornaron hacia un partido político, aquellas que nacieron de manera espontánea y que con la unión mancomunada de vecinos, lograron el reconocimiento de derechos frente a la propiedad de la tierra y los derechos laborales de muchos campesinos.

Consecuencias: hizo que la forma, el nombre de un partido político u otro, y la falta de conciencia sobre esas raíces históricas hizo que ese que inicialmente unía a los vecinos fuera la forma que los separó. en este tipo de relaciones causó muchas muertes y dolor porque los mismos vecinos se prestaban para ser parte de la fractura del tejido social, para “sapear”

a sus vecinos. Los conflictos vecinales, comunales ya no se solucionaban de una manera pacífica, sino que se buscaba la intermediación violenta de la guerrilla. Se creó intolerancia y conflicto entre los habitantes.

Propuesta: Se hace necesario crear mecanismos para reconstruir el tejido social, los valores comunitarios, una de las formas propuestas es a través de la creación de medios de comunicación locales comunitarios por medio de los cuales se fomente la reflexión en torno a los valores de solidaridad, unión, tolerancia, se reafirme la necesidad de la diferencia para construir comunidades sólidas comunitariamente. Esto con el fin de no ser de nuevo vulnerables ante futuras situaciones que pongan a prueba las relaciones comunales que logren fracturar el tejido social y enfrenten a vecinos.

El Estado somos todos

Causas: Los grupos armados se asentaron en el territorio porque encontraron abono fértil en comunidades abandonadas por el Estado, con muchas carencias. Habitantes con pocas oportunidades

Consecuencias: Esa situación hizo que ante la precariedad, el discurso contra el Estado encontrara eco, que se perdiera credibilidad en las instituciones estatales y se creyera que el camino era tomar la ley por las propias manos

Propuesta: Lograr canales comunicativos más efectivos entre la comunidad y el Estado, que el Estado tenga injerencia directa en la comunidad, que su presencia se sienta para que así vuelva el respeto y la confianza perdidas en este organismo.



MEMORIA HISTÓRICA DEL CONFLICTO ARMADO EN CUNDINAMARCA

Los jóvenes, nuestro reto

Causas: Una de las razones por las cuales el conflicto armado logró alcanzar las magnitudes de violencia, crueldad, muerte, se debió a la vinculación de muchos jóvenes de la comunidad a los grupos armados, muchos obligados otros atraídos por el dinero fácil, por el deseo de poder,

Consecuencias: Muchos jóvenes se enfilaron, unos murieron, otros se tuvieron que desplazar para evitar el reclutamiento dejando el campo abandonado. Algunas mujeres se prestaron para la prostitución

Propuesta: Crear mecanismos para volver a enamorar a los jóvenes del campo, de los valores de los antepasados frente al otro, a ganar el dinero con el trabajo, a mezclar el cuidado del medio ambiente con el turismo, con el agro. Crear espacios de memoria y reflexión para que la juventud reflexione sobre el papel que tuvieron los jóvenes en el desarrollo del conflicto armado y cómo actuar que valores interiorizar para que nunca más vuelvan a ser los jóvenes tierra fértil para la violencia

RECOMENDACIONES Y CONCLUSIONES

Los jóvenes mezclados entre originarios del municipio que sus familias aguantaron la época de la violencia, unido a jóvenes que tuvieron que huir y retornaron, sumado a jóvenes provenientes de otros municipios; hace una colcha de retazos en la cual aún no hay suficiente conciencia sobre lo que pasó en el municipio, sobre la historia que consolidó el conflicto, la coyuntura regional, nacional e internacional que alimentó esta realidad. Es por esto la importancia de generar herramientas entre

los jóvenes de capacitación, sensibilización, expresión para que los jóvenes conozcan, se apropien y re signifiquen ese pasado.

El tema entre victimarios y víctimas es muy complejo, como expresaron varios de los entrevistados, la convivencia conjunta es una realidad que debe trabajarse desde diferentes frentes para superar esa situación y no dejar rencillas sin trabajar que podrán ser caldo de cultivo para futuras violencias.

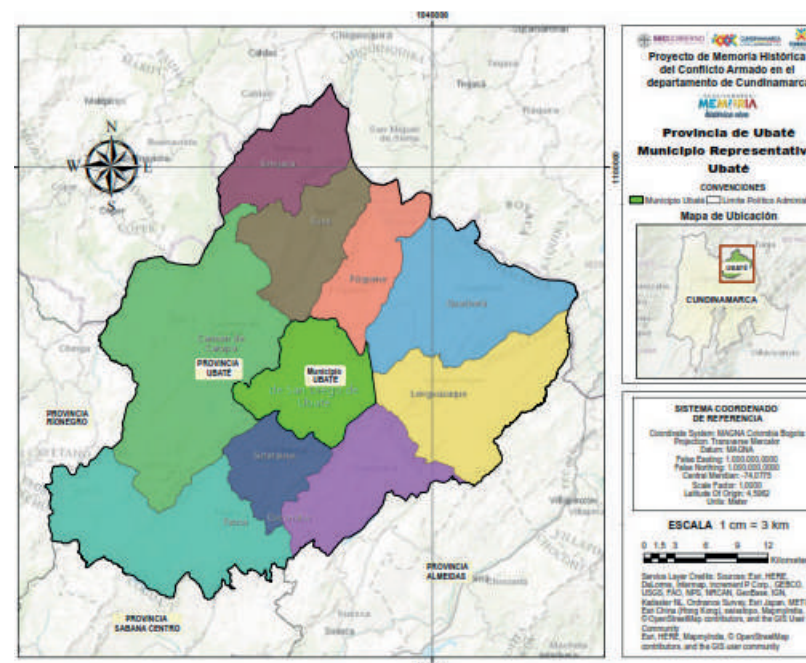
El pasado comunista, político debe ser reconocido, exaltado, divulgado.

Igualmente debe existir pronunciamientos oficiales por los diferentes actores: Guerrilla de las FARC y además de otros actos violentos y terroristas, específicamente el exterminio de líderes del partido liberal. Reconocimiento de Paramilitares y Estado de la alianza macabra con el fin de exterminar a cualquier precio la presencia de la guerrilla juzgando a muchos campesinos inocentes.





Provincia de Ubaté



Mapa 35. Provincia de Ubaté Fuente: Elaboración propia del proyecto MHCAC



15. PROVINCIA DE UBATÉ

CARACTERÍSTICAS GENERALES DE LA PROVINCIA DE UBATE

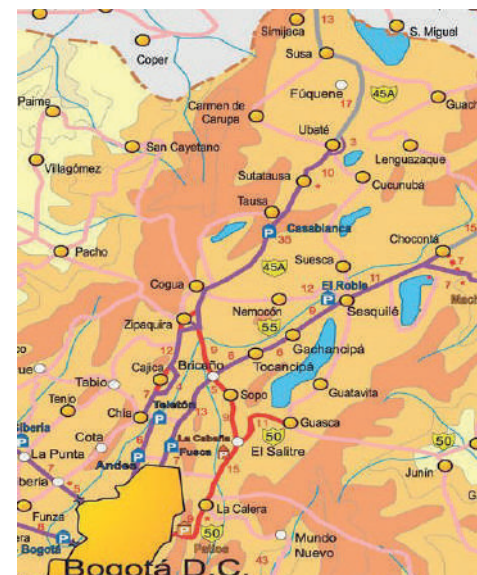
Ubaté fue fundada el 12 de abril de 1592, su nombre deriva de Ebaté (en muisca), que para algunos significa semilla y para otros significa sangre. Este se encuentra a una altura de 2600, ubicada al Norte de Cundinamarca (POT Ubaté, 2013: 2).

La provincia tiene una extensión territorial de 1.408 km², el 6,2% del área total del departamento, colinda al norte y occidente con Boyacá, al sur con Sabana centro y Almeidas, al oriente con Rio negro. La componen 10 municipios (Tabla 70). (Cabecera Provincial). (Cámara de Comercio.2013.:11).

Municipio	Área en Km2
Carmen de Carupa	306.57
Cucunubá	108.36
Fúquene	58.91
Guachetá	174.84
Lenguazaque	156.20
Simijaca	96.06
Susa	97.60
Sutatausa	65.29
Tausa	204.17
Ubaté	99.66

Tabla 61. Extensión de los municipios de la provincia de Ubaté Fuente: Gobernación de Cundinamarca, 2014:30

Entre sus recursos se destaca su sistema hídrico, al cual lo conforman las lagunas de Fúquene, Cucunubá y Suesca, los embalses del Neusa y El Hato, y los ríos afluentes como el Ubaté, Simijaca, Susa, Suárez y Tibitá. (Ibidem: 30).



Mapa 36. Infraestructura vial de la provincia de Ubaté Fuente: Gobernación de Cundinamarca, 2014:41

La estructura vial de los municipios de la Provincia comprende acceso a corredores viales estratégicos a nivel nacional, con buenas especificaciones para el uso de transporte y pasajeros. También, cuenta con un anillo vial externo que comunica a los municipios de Carmen de Carupa, Susa y Guachetá con el departamento de Boyacá, además de la vía Bogotá– Zipaquirá – Ubaté – Chiquinquirá. Además, la región cuenta con un corredor vial conocido como la Troncal del Carbón (corredor Tierra Negra, Cucunubá, Lenguazaque, Guachetá, Samacá) con



MEMORIA HISTÓRICA DEL CONFLICTO ARMADO EN CUNDINAMARCA



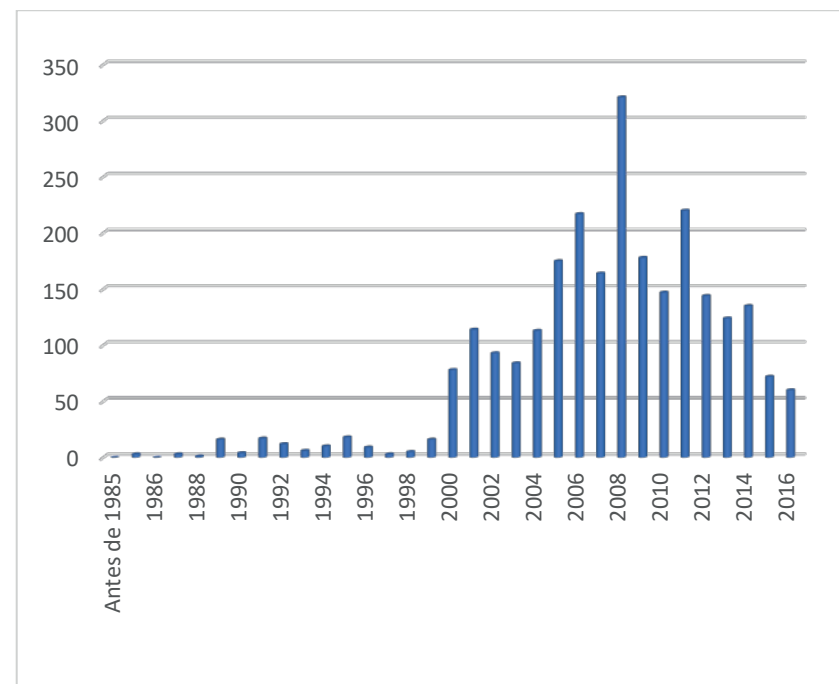
especificaciones deficientes para el movimiento de vehículos de carga con este mineral.

En el 2011, la provincia de Ubaté se ubicó como la séptima región de Cundinamarca con el Mercado más grande (117.993 personas): concentró el 4,7% del total de habitantes del departamento (Cámara de Comercio, 2013:11).

En la provincia las áreas pujantes de ocupación se dividen en actividades agropecuarias con el (21,7%), mineras (6,3%) y manufactureras Asociadas a la agroindustria y a la transformación de minerales (12,3%). Sin embargo, otros sectores van posicionándose como el sector turismo, en parte esto a sus atractivos naturales. (Ibidem: 16).

EL CONFLICTO ARMADO EN LA PROVINCIA DE UBATÉ

La Provincia de Ubaté, es sobre todo receptora de personas desplazadas (Ilustración 42), entre 1984 y 2017 ha recibido un total de 2562 personas, por lo que la intensidad del conflicto armado en la provincia no fue la misma que en otras zonas del departamento, como por ejemplo, la provincia Sabana de Occidente que reporta un total de 6.498 personas recibidas en el mismo lapso de tiempo (cálculo en base a datos suministrados por el RNI/RUV).



Gráfica 82. Número total de personas recibidas por año en la provincia de Ubaté
Fuente: Elaboración propia con base en datos municipales, en RNI/RUV 2017

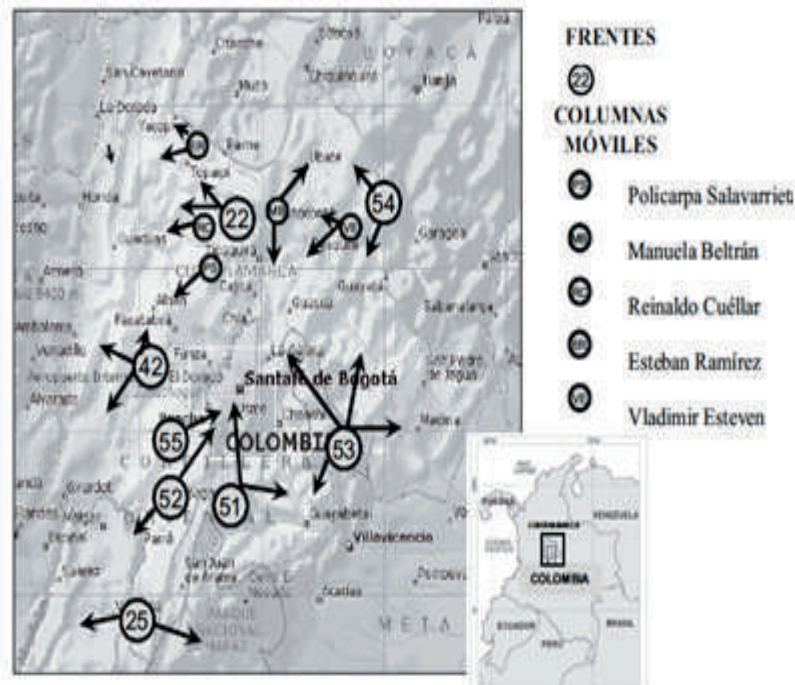
En cuanto a desplazamiento, analizando las cifras anteriores, los picos de aumento en los desplazamientos coincide con el recrudecimiento de la guerra, disminuyendo al finalizar el gobierno de Alvaro Uribe, pues es durante este periodo cuando el gobierno se enfrenta frontalmente a la guerrilla, restándole territorio, sobre todo en zonas como el departamento de Cundinamarca, no sin antes afrontar las acciones de la guerrilla en reacción a esta arremetida, al tiempo que el paramilitarismo hacía su papel en el combate a la insurgencia consolidándose en el departamento a partir de 2007 (Misión de observación Electoral, 2008:17), generando a partir de este momento la presión de los sectores



MEMORIA HISTÓRICA DEL CONFLICTO ARMADO EN CUNDINAMARCA

de ultra derecha a través de estos para cometer asesinatos selectivos y la mal llamada “limpieza social”.

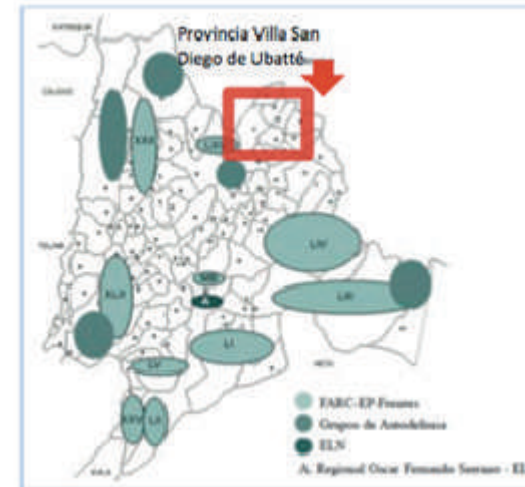
Se señalan desplazamientos hacia la provincia, provenientes, sobre todo, de poblaciones donde se asentaron los frentes 54 y Manuela Beltrán.



Mapa 37. Ubicación y dinámicas de la presencia de los actores armados alrededor de Bogotá durante la segunda mitad de la década de los 90. Fuente: Vásquez, T. "Análisis del conflicto armado en Cundinamarca", 1996, pp.45.

Actores armados en la Provincia de Ubaté

La provincia de Ubaté no ha registrado presencia de asentamientos guerrilleros o paramilitares, como se puede observar en el mapa siguiente:



Mapa 38. Localización de grupos guerrilleros y autodefensas en Cundinamarca Fuente: Observatorio del programa presidencial de derechos humanos y DIH (2004:4)

A pesar de esto, entre 1990 y 2000 por ejemplo, se reportan un total de 3 actividades guerrilleras en la provincia, en 1993, 1995 y 1996.

Así mismo, aunque en Ubaté no se registran asentamientos guerrilleros considerables, sí se reportan en la provincia hechos victimizantes cometidos por actores organizados de violencia, con un total de 29 asesinatos cometidos por los actores armados entre 1990 al 2000.



MEMORIA HISTÓRICA DEL CONFLICTO ARMADO EN CUNDINAMARCA



PROVINCIAS	1990	1991	1992	1993	1994	1995	1996	1997	1998	1999	2000	TOTAL	%
ORIENTE	0	37	20	2	10	18	8	7	4	3	7	116	17%
SUMAPAZ	4	4	11	2	18	15	10	10	5	10	11	100	15%
GUALIVA	0	8	2	3	10	5	2	4	7	8	7	56	8%
MEDIO MAGDALENA	2	7	5	1	5	4	7	7	3	1	12	54	8%
GUAVIO	0	0	1	4	8	4	1	10	4	5	6	43	6%
TEQUINDAMA	0	3	2	6	3	4	0	7	4	8	2	39	6%
RIONEGRO	0	0	2	2	2	6	3	4	2	5	8	34	5%
MEDINA	0	2	5	2	2	7	3	7	3	1	1	33	5%
BAJO MAGDALENA	0	8	0	2	1	0	1	2	0	6	4	24	4%
ALTO MAGDALENA	0	1	3	0	2	2	1	1	2	3	0	15	2%
SABANA OCCIDENTAL	0	1	2	2	0	0	0	0	0	1	0	6	1%
SOACHA	0	0	2	0	2	0	2	0	0	0	0	6	1%
ALMEIDAS	0	0	0	0	0	0	0	1	1	1	1	4	1%
UBATE	0	0	0	1	0	1	1	0	0	0	0	3	0%
SABANA CENTRO	0	0	0	0	0	0	0	1	0	0	0	1	0%
TOTAL PROVINCIAS	6	71	55	27	63	66	39	61	35	52	59	534	79%
BOGOTA D.C.	2	11	16	10	17	20	12	10	3	5	6	112	17%
TOTAL													
CUNDINAMARCA	9	88	71	39	85	88	56	76	39	57	71	679	100%

Tabla 63. Actividad guerrillera en provincias de Cundinamarca 1990-2000 Fuente: Oficina del Alto Comisionado para la Paz, Observatorio del programa presidencial de derechos humanos y DIH. 2001:17.

Por un lado, en la provincia se señala la presencia de la guerrilla desde 1982, fecha durante la cual en la Séptima Conferencia de las Farc “Cundinamarca fue definido como punto estratégico de las acciones armadas de la guerrilla. El objetivo era que el grupo insurgente lograra hacer presencia en 2000 a través de numerosas estructuras” (Misión de Observación Electoral 2008:3), siendo el plan la “urbanización del conflicto” (observatorio de la presidencia 2001:5), entre las que se encontraba el Frente Manuela Beltrán de las Farc en El Valle de Ubaté y la vía Bogotá-Tunja. Vásquez señala que para 1991, 1992 la presencia del frente 54 en Guachetá, Lenguaque y Cucunubá (2002:92).

Por otro lado, grupos paramilitares también hicieron presencia en Ubaté, tanto con el Bloque Cundinamarca, que nacería a finales de 1980 en Yacopí a cabeza de “El Águila” Luis Eduardo Cifuentes, y el Bloque Heroes de Boyacá, que resulta de la expansión de otros grupos paramilitares en

la región desde 1997 vinculados a Carlos Castaño (Misión de Observación Electoral, 2008: 4)

Uno de los principales aspectos que incentivó la presencia de grupos paramilitares en Ubaté y en otros lugares de la región fue la compra de tierras en medio de la violencia, principalmente, por parte de narcotraficantes que adquirieron allí numerosas propiedades, (Observatorio presidencial 2001:6).

Las inversiones de narcotraficantes en Cundinamarca se registran en 43 municipios que representan el 37%, localizados principalmente alrededor de Bogotá, en fincas de altísima valorización por su cercanía a la capital (Mosquera, Funza, Madrid, Cota, Tenjo, Subachoque, Facativá, Chía, Cajicá, Tabio, Sopó, Tocancipá, Nemocón, Cogua, Sibaté, La Calera y Choachí); al occidente de la sabana de Bogotá, hasta el río Bogotá (San Francisco, Supatá, La Vega, Sasaima, Villeta, Anapoima, La Mesa, Tena, El Colegio, Apulo, Tocaima, Agua de Dios, Ricaurte, Chaguaní, San Juan de Rioseco, Beltrán, Nilo y Girardot); en la provincia de Sumapaz ha habido compras en Sylvania, Fusagasugá, Tibacuy y Arbeláez; al norte de la Sabana en Ubaté; al oriente en Gachalá y Gachetá, en la Provincia del Guavio, donde también se extraen esmeraldas. (Reyes 1997, en Ibidem)

“El bloque Héroes de Boyacá actuaba en la región de Ubaté, así como en la carretera Chiquinquirá- Bogotá, que se constituye en un corredor de seguridad para los esmeralderos que financiaban esta estructura” (Acnur 2008:2), este bloque marcó presencia en distintos municipios boyacenses (Verdad Abierta, 2013), como de Cundinamarca, de la Provincia de Ubaté en Susa y Ubaté. Este, se habría creado el 8 de enero de 2002 en Otanche, según Rendón Herrera, a través de un centro de entrenamiento donde se instruyeron entre 35 y 40 personas oriundas de Boyacá a cargo de alias “el Julio», instructor militar de la escuela de formación y capacitación de Necoclí.



MEMORIA HISTÓRICA DEL CONFLICTO ARMADO EN CUNDINAMARCA

El objetivo de la creación de este bloque, según “el alemán”, era “hacer labores antiterroristas con el objetivo militar preciso y concreto de sacar a las células guerrilleras de las Farc” (Verdad Abierta 20-11-2013). De esta manera, en las zonas de presencia de este grupo constituían muchas trochas hacia Santander que eran refugio histórico de las Farc y del ELN, entre la vía de Albania hacia la zona de Vélez y Puente Nacional. Adicionalmente, constituían zonas periféricas a la zona esmeraldífera del centro del país y un corredor estratégico entre la capital de la República y el Magdalena Medio. “De acuerdo con los relatos de exparamilitares que hoy están siendo procesados, entre ellos Rendón Herrera u Julio César Sierra alias “el ruso”, las facciones de las AUC habrían llegado a la zona esmeraldífera con el apoyo de esmeralderos. En febrero de 2003 pasó a conformar parte de las Autodefensas de Cundinamarca, comandadas por “Al Águila”. (Ibidem).

Por órdenes de Carlos Castaño Gil, vocero de las autodefensas unidas de Colombia (AUC), un grupo de paramilitares que integraban el Bloque Elmer Cárdenas, crearon el Frente Héroes de Boyacá, facción que pretendía enfrentar las guerrillas en buena parte de los municipios esmeraldíferos del departamento de Boyacá, cuyos vínculos podrían comprometer al empresario de esmeraldas Pedro Nel Roncón, también conocido como “pedro orejas” hoy en prisión. Fredy Rendón Herrera alias “el alemán”, comandante del bloque Emer Cárdenas, ha precisado en diversas ocasiones ante fiscales de la unidad de justicia y Paz, que esa facción paramilitar, fue creada el 25 de agosto de 2001 y sus operaciones

culminaron en febrero de 2003 cuando regresaron al Urabá Antioqueño. (Verdad Abierta, 20-11-2013)

	1990	1991	1992	1993	1994	1995	1996	1997	1998	1999	2000	TOTAL	%
GUALIVA	9	14	0	6	15	2	1	0	19	16	22	104	7%
SUMAPAZ	23	5	5	2	2	0	1	2	3	6	1	50	3%
SABANA OCCIDENTAL	8	18	4	3	5	3	2	3	0	2	1	49	3%
RIONEGRO	15	7	0	6	4	0	0	0	2	7	8	49	3%
SABANA CENTRO	13	4	1	4	13	1	2	12	0	3	0	53	3%
ALMEIDAS	6	18	7	2	0	0	1	6	7	3	2	52	3%
SOACHA	7	12	1	9	11	0	2	0	0	2	0	44	3%
TEQUINDAMA	5	10	2	4	0	3	0	17	2	5	16	64	4%
ALTO MAGDALENA	6	3	5	6	4	1	1	1	3	4	0	34	2%
BAJO MAGDALENA	2	9	1	0	0	0	1	1	2	15	4	35	2%
UBATE	4	7	1	1	3	0	0	0	13	0	0	29	2%
MEDINA	3	0	1	1	5	7	0	1	6	2	8	34	2%
MEDIO MAGDALENA	3	10	0	0	5	4	0	0	0	0	4	26	2%
ORIENTE	3	8	3	0	0	1	1	0	0	0	11	27	2%
GUAVIO	2	0	2	0	1	3	0	3	3	0	0	14	1%
TOTAL PROVINCIAS*	109	125	33	44	68	25	12	46	60	65	77	664	42%
BOGOTÁ D.C.	137	156	44	28	32	29	30	33	80	150	45	764	49%

	1990	1991	1992	1993	1994	1995	1996	1997	1998	1999	2000	TOTAL	%
GUERRILLAS	13	26	13	9	3	14	2	7	21	27	22	157	10%
OTROS	263	275	85	79	107	45	47	82	136	191	96	1406	90%
TOTAL	276	301	98	88	110	59	49	89	157	218	118	1563	100%

Tabla 64. Asesinatos cometidos por actores armados en provincias de Cundinamarca
Fuente: Observatorio del programa presidencial de derechos humanos y DIH, 2001:18

La presencia de dichos actores armados, tanto paramilitares como guerrilleros, condujo a unas dinámicas de violencia en la provincia, dentro de las cuales se registran, entre 1990 y 2000⁶⁸, un total de 29 asesinatos, siendo los municipios de Tausa, Guachetá y Sutatausa los más afectados dentro de la provincia, de acuerdo con el Observatorio del programa presidencial (2001:9,14).

Aunque no con la intensidad que sucedieron en los municipios ya mencionados, también existieron enfrentamientos en otros municipios de la provincia⁶⁹. En 2002, el Tiempo describía que diez, de treinta y

⁶⁸ Época de mayores índices de homicidios en la provincia de Ubaté

⁶⁹ En 2002 se enfrenta el ejército contra las Farc en Carmen de Carupa, al querer impedir que el grupo guerrillero trasladara a 3 secuestrados a otro campamento, enfrentamiento que dio resultado la muerte de un secuestrado y la liberación de los otros dos (El tiempo, 20-09-2002)



MEMORIA HISTÓRICA DEL CONFLICTO ARMADO EN CUNDINAMARCA



nueve asesinatos selectivos, durante el año, habrían sido cometidos en la región de Ubaté, principalmente, en el municipio de san diego de Ubaté, con 4 asesinatos reportados, seguido de los municipios de Cucunubá, Carmen de Carupa, Susa y Sutatausa. Algunos señalaban que estos homicidios podrían tratarse de conflicto entre bandas de delincuentes o de un proyecto de “limpieza social” a mano de paramilitares con el apoyo de algunos ganaderos interesados en evitar la proliferación de la delincuencia (2002:17 de agosto).

Como una cifra total, Vásquez (2002), anota 5 acciones bélicas en Ubaté entre 1996 y 2003.

PROVINCIAS	1990	1991	1992	1993	1994	1995	1996	1997	1998	1999	2000	TOTAL	%
SOACHA	130	136	133	130	130	121	105	131	88	128		1232	15%
SABANA OCCIDENTAL	120	127	126	130	128	113	107	124	72	78		1125	14%
SABANA CENTRO	113	116	114	109	119	101	99	107	69	63		1010	12%
SUMAPAZ	84	86	85	92	88	77	72	82	63	69		798	10%
ALTO MAGDALENA	67	73	70	73	72	66	60	74	41	38		634	8%
RIONEGRO	52	57	53	60	66	53	54	56	66	60		577	7%
GUALIVA	43	46	42	40	45	43	38	48	107	63		515	6%
TEQUINDAMA	45	53	44	49	50	39	40	44	58	54		476	6%
ALMEIDAS	37	43	39	41	43	32	36	36	53	57		417	5%
ORIENTE	39	50	43	45	41	30	34	32	18	79		411	5%
GUAVIO	30	29	35	35	37	32	30	33	40	21		322	4%
BAJO MAGDALENA	26	30	27	27	26	24	21	27	21	37		266	3%
UBATE	26	24	24	25	23	17	20	17	31	18		225	3%
MEDIO MAGDALENA	13	5	10	9	10	8	9	8	15	18		105	1%
MEDINA	7	8	8	6	11	8	9	8	23	16		104	1%
TOTAL PROVINCIAS	832	883	853	871	889	764	734	827	765	799	818	9035	110%
HOMICIDIOS	1990	1991	1992	1993	1994	1995	1996	1997	1998	1999	2000	PROM	%
CUNDINAMARCA	832	883	853	871	889	764	734	827	765	799	818	821	3%
BOGOTA D.C.	2.258	2.698	3.231	4.378	3.664	3.385	3.296	2.810	2.483	2.409	2.264	2.989	11%
TOTAL NACIONAL	24.308	28.284	28.224	28.173	26.828	25.398	26.642	25.379	23.096	24.358	26.522	26.110	100%
TASA	1990	1991	1992	1993	1994	1995	1996	1997	1998	1999	2000	TASA PROM	
TASA CUNDINAMARCA	44	47	44	46	46	39	37	41	37	38	39	42	
BOGOTA D.C.	39	49	58	79	66	59	56	47	41	39	35	52	
NACION	70	79	77	76	71	66	67	63	56	58	63	68	

Tabla 65. Distribución de los homicidios registrados en Cundinamarca según provincias 1990 - 2000 Fuente: Policía Nacional, procesado por el Observatorio del Programa Presidencial de Derechos Humanos y DIH (2001:19)



22. MUNICIPIO DE UBATE

CARACTERIZACIÓN GENERAL DEL MUNICIPIO DE UBATE

La Cabecera del municipio Villa San Diego de Ubaté se encuentra en el centro de la provincia a 2600 metros de altura, su área municipal abarca 102 Km2, entre valles y montañas. El municipio colinda con los municipios al norte Susa y Fúquene, al oriente con Guachetá, Lenguaque, al sur con Sutatausa y Cucunubá y al occidente con Carmen de Carupa. (Pot Ubaté, 2003:3). Hacen parte del mismo, 9 veredas.

Su población es de 42.000 habitantes, la mitad se ubica en la zona rural y la mitad en la zona urbana. En la zona rural se dedican a actividades agropecuarias y en la zona urbana a el comercio y servicios.

Vereda	M2	Ha	%
Volcán	15860079	1586	15,6
Soaga	8166729	817	8,03
Guatancuy	7880449	788	7,75
Palo Gordo	7889908	789	7,76
Sucunchoque	11532783	1153	11,34
Tausavita	8092629	809	7,96
La patera	15396288	1540	15,15
Centro del Llano	8502283	850	8,4
Apartadero	18331359	1833	18,01

Tabla 65. Superficie de las veredas del municipio San Diego de Ubaté Fuente: Secretaría de Planeación de Ubaté, 2013, en PAT Ubaté 2016:6.

El municipio colinda con los municipios al norte Susa y Fúquene, al oriente con Guachetá, Lenguaque, al sur con Sutatausa y Cucunubá y al occidente con Carmen de Carupa. (POT Ubaté, 2003:3).

Su división administrativa consta de: Despacho de alcaldía, secretaria general, secretaria de gobierno, secretaria de hacienda, inspección de policía, Concejo, municipal, Personería municipal, Control Interno, Secretaria de planeación y desarrollo.

El municipio cuenta con importantes fuentes hídricas como con el rio Simijaca la cuenca del rio Ubate, riquezas afectadas por la contaminación que produce el mal manejo de aguas residuales.

En el Municipio, las actividades que generan ingresos más importantes son las comerciales, (el 59,7%,) sin contar con “industrias que garanticen una economía continua, puesto que tan solo existe el 6,4” (Pat Ubaté 2016:11). En el Plan de Acción territorial, a cerca del trabajo en la agricultura vs. El trabajo en las minas de carbón los últimos diez años, se señala que

El Municipio de Ubaté, se ha destacado a nivel nacional porque sus habitantes se dedican a las actividades económicas de la agricultura y la ganadería, aunque los últimos diez años éstas se han visto reemplazadas por la actividad minera. Sin embargo, como Municipio y con la participación de la población víctima se quiere retornar a dichas actividades, que aunque generan menor ingreso económico que la explotación de carbón, representa mucho menos riesgo para la salud y seguridad de la región (Alcaldía Municipal de villa san Diego de Ubaté, 2016:12)



MEMORIA HISTÓRICA DEL CONFLICTO ARMADO EN CUNDINAMARCA



El municipio, en parte, por su ubicación estratégica en correlación con la capital del país, ha podido representar atractivos para la población desplazada, además de las oportunidades que puede brindar un municipio cabecera de provincia, dado su alto nivel de comercio y productividad con respecto al resto de la provincia (Pot, Ubate, 2003:73), además de significar fuentes de trabajo en las minas de carbón situados en los alrededores del municipio, también pudo haber influido la situación de tolerancia política entre las élites bipartidistas, y su preferencia en mantener su actividad productiva, más allá de las diferencias políticas.

EL CONFLICTO ARMADO EN EL MUNICIPIO DE UBATE

El valle de Ubaté es considerado un municipio receptor de desplazados en el margen del conflicto armado, es decir no se ubica como un área de conflicto armado activo. Son varias las razones que pueden haber hecho que Ubaté no fuera un asentamiento guerrillero, como por ejemplo pertenecer a una región sub urbana, con condiciones problemáticas para su establecimiento (Cundinamarca, s/f:9), a diferencia de municipios con estructura del campesinado medio en la que tuvieron mayor influencia en sus gobiernos locales, como por ejemplo en Rio Negro, donde también la presencia institucional no es tan fuerte como en áreas sub urbanas o urbanas.

Otro factor que pudo influir en hacer de Ubaté un municipio receptor, es su dinámica de relativa convivencia entre las élites liberales y conservadoras. A no ser algunos eventos en los que la disputa entre liberales y conservadores si cobró muertos, como pobladores del municipio recuerdan, a cerca del día que mataron a Gaitán que:

El 9 abril todo el mundo se revolucionó, nos decían los papas se escondieran, que llegaba la guerrilla y nos mataban. quemaban las casas que tumbaron el puente, que se llevaban todo, era un delito batir el guarapo, delito tener machete, 9 de abril, al que era muy conservador buscaban al conservador paz matarlo “eso como que aquí hubo varios muertos, pero aquí se mataron por haber matado a Jorge Eliecer Gaitán”. (Testimonio, Aula Viva 2017).

Mas allá de estos conflictos, en Ubaté, las élites volvieron a una estabilidad ejerciendo su poder y presión sobre el campesinado y las haciendas rurales.

Sin embargo, entre 1990 y 2000, Ubaté, se encuentra entre los municipios más afectados por la violencia ejercida por actores armados:

En Cundinamarca como en el resto del país, las fuerzas armadas ilegales, buscan alcanzar sus objetivos recurriendo a la violencia secuencial, consecutiva”, El autor señala que entre 1990 y 2000, el municipio de Ubaté (Tausa, Satutausa y Guachetá), se encuentra dentro de los municipios más afectados por asesinatos cometidos por las estructuras armadas (Gualiva, Sumapaz, Magdalena medio, Medina, Tequendama y Rio Negro) (Observatorio del programa presidencial de derechos humanos y DIH. (2001:9). En búsqueda del poder, mataron a dirigentes civiles, secuestros a concejales, inspectores de policía, etc. Donde “La región del Valle de Ubaté y la parte alta del Río Bogotá ha sido muy poco afectada y en ella los secuestros han sido llevados a cabo por la delincuencia común.” en el pasado actuaron bandas de delinquentes que fueron neutralizadas.



MEMORIA HISTÓRICA DEL CONFLICTO ARMADO EN CUNDINAMARCA

(Observatorio del programa presidencial de derechos humanos y DIH, 2001:11)

Ubaté tampoco se salvó del acecho de bandas paramilitares que perpetraron asesinatos selectivos, como son la llamada Mano negra (El tiempo, 17 agosto 2002).

A pesar de esto, el Valle de Ubaté históricamente ha sido un territorio libre de conflictos armados. Esto principalmente se explica por poseer una estructura local fuerte, donde la dinámica de los hacendados ganaderos ha funcionado desde la colonia, al tiempo que se ha compaginado con una producción agrícola pequeña. Así también, los acuerdos locales aún permitieron que en la llamada época de la violencia, las diferencias bipartidistas, no pesaran más que los intereses de orden local y productivo. (Flores, 2005: 206)

En esta dinámica social, los diferentes actores, han mantenido su lugar sin pretender generar ningún tipo de cambio, como señala Florez:

“el movimiento que históricamente se genera en el Valle, no siempre se orienta al cambio o a la transformación radical, sino más bien hacia un largo proceso de adaptación y resistencia ante factores perturbadores de un orden dado, Orden como el que logran defender las elites locales, para su propio beneficio, sin que para ello haya que recurrir a procesos coactivos sino más bien a procesos de manipulación de la tradición y de control de ciertas esferas de la vida pública que permiten consolidar esa forma de vida en la localidad” (2005:193)

De uno u otra manera, esta dinámica local, ha creado un ambiente de buena convivencia entre las elites y demás entes sociales, que no afecte

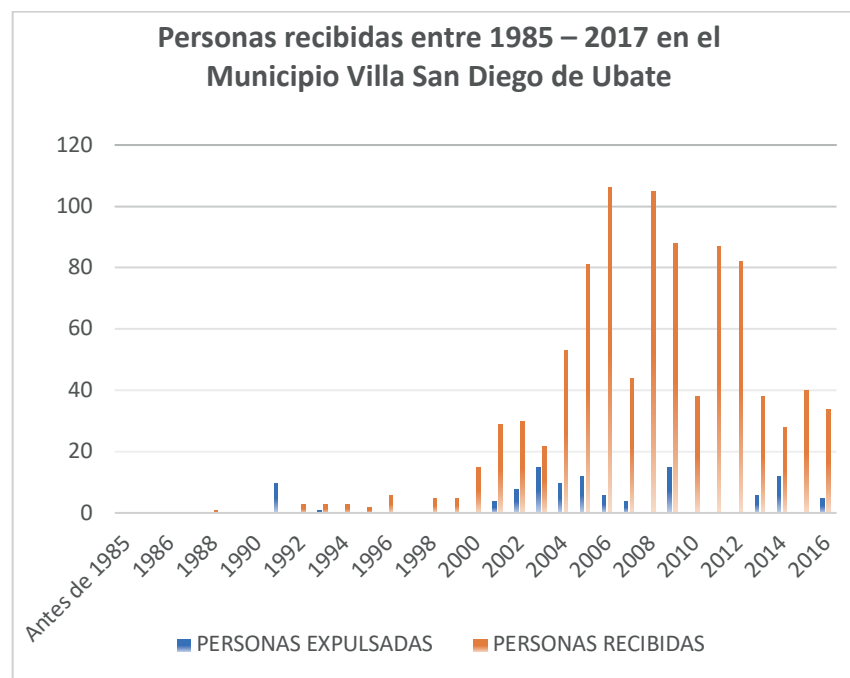
la producción de ninguno. Es interesante señalar que Flórez en 2005, describe esta lógica está también representada en la plaza central del Valle de Ubaté, donde conviven las estatuas de los símbolos conservador y liberal, Bolívar y Santander “eso si orientadas espacialmente hacia lugares opuestos, como una recreación simbólica de lo que fue y seguirá siendo el ambiente de enfrentamiento aparente, pero de convivencia real entre los miembros de los partidos tradicionales en la región.” (2005:197).

Mas, sin embargo, la noción de que esta zona no ha sido apta para el desarrollo de conflictos por la pacífica y justa convivencia de sus pobladores, es solo una parte de la historia donde al parecer la desigualdad entre patrones hacendados y campesinos promedio, siempre ha sido una realidad. Sobre este punto la paz en el municipio más podría entenderse desde el predominio de las elites y su fuerte relación con el gobierno central (Flórez, 2005:75).

Probablemente esta buena convivencia, y la minería en auge, que generó trabajo para migrantes, pudo haber convertido al municipio en receptor de personas desplazadas, con un total de 2562, desde antes de 1985 hasta 2017.



MEMORIA HISTÓRICA DEL CONFLICTO ARMADO EN CUNDINAMARCA



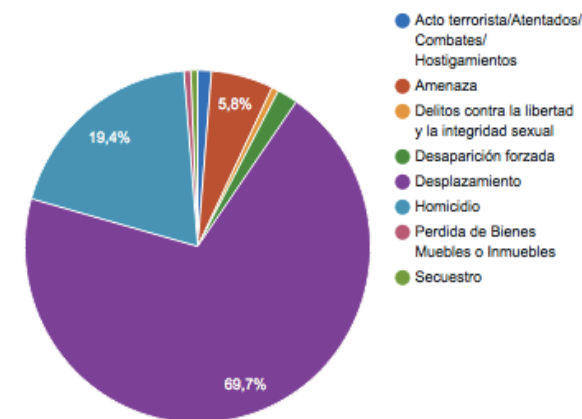
Gráfica 82. Número de personas recibidas entre 1985 – 2017 en el municipio Villa San Diego de Ubaté Fuente: Elaboración propia con base en datos del RUV

Actores armados y hechos victimizantes en el municipio de Ubaté

Cómo se ha mencionado, este municipio no registra una fuerte presencia guerrillera, sin embargo, se señalan a Guachetá, Lenguzaque, Cucunubá, como zonas ocupadas por un tiempo por el frente 54.

Respecto de los hechos victimizantes presentes en el municipio, el RUV indica el desplazamiento como el de mayor registro, reportándose en el 69,7% de las denuncias registradas en el RUV (Gráfica 77).

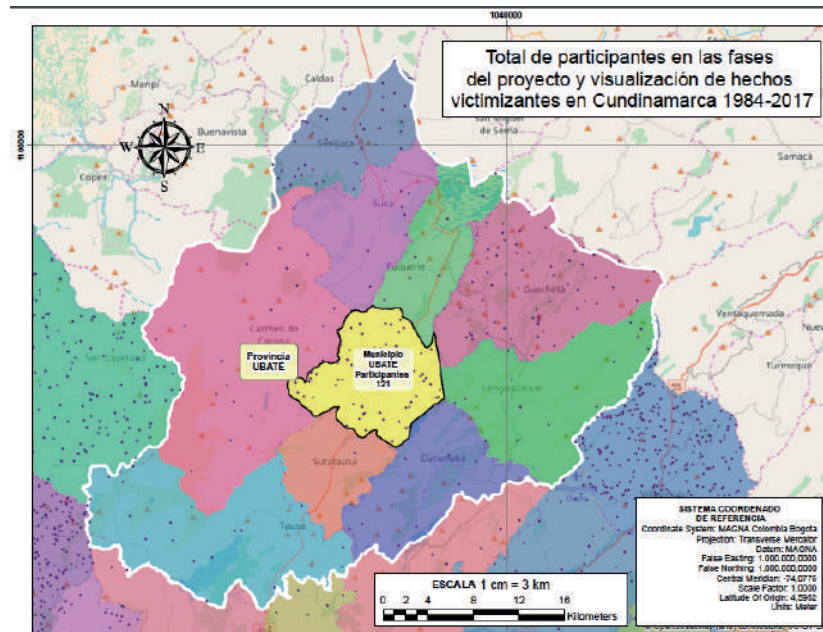
CUNDINAMARCA - VILLA DE SAN DIEGO DE UBATE



Gráfica 83. Hechos victimizantes reportados en el municipio Villa San Diego de Ubaté Fuente: RNI – RUV 2017

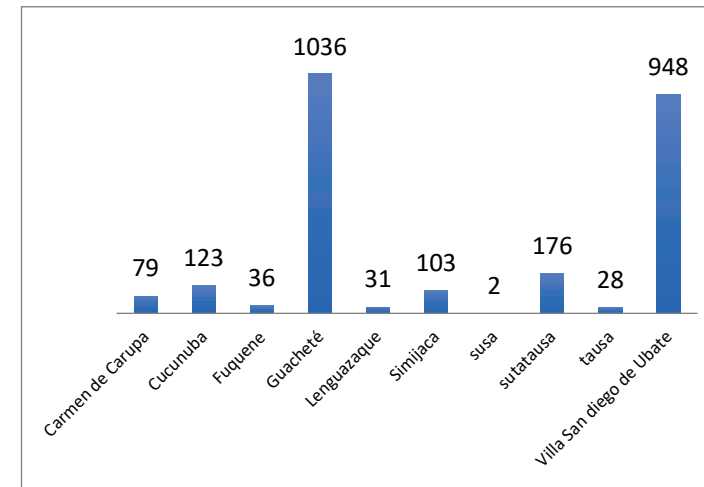


MEMORIA HISTÓRICA DEL CONFLICTO ARMADO EN CUNDINAMARCA



Mapa 39. Total de participantes en las fases I y II del proyecto. Fuente: Elaboración propia proyecto MHCADC

Durante la primera y segunda fase de este proyecto participaron 121 personas provenientes de diversos lugares del municipio, cómo se evidencia en el mapa la participación es diversa, esto optimiza el trabajo de investigación en tanto este es el municipio de la provincia de Alto Magdalena con mayor población recibida con un total de 948 personas, después de Guachetá, con 1036 personas recibidas.



Gráfica 83. Número total de personas recibidas por municipio en la provincia de Ubaté Fuente: Elaboración propia con base en datos del RNI - RUV 2017.

TRANSFORMACIONES DE TERRITORIO DEL MUNICIPIO DE UBATÉ

Las características tradicionales que se vivían en el Valle de Ubaté en “la época de la violencia”, que tenía conviviendo a las élites, y al campesinado subordinado, se fueron modificando en los años sesenta, paulatinamente con el auge de la minería en el que El Valle, fue recibiendo personas de otros lugares, con pensamientos distintos, inclusive revolucionarios, que “pueden ser la base para los primeros gérmenes de la organización campesina que aparecerán en el Valle en los años setenta” aunque la presión sobre la tierra y exigencias por la fuerza de trabajo seguiría siendo fuerte (Flórez 2005:205).

La tasa de crecimiento poblacional entre 2013 y 2014 en el municipio del Valle de Ubaté, fue de 0,59% y 0,55% respectivamente.



MEMORIA HISTÓRICA DEL CONFLICTO ARMADO EN CUNDINAMARCA



Municipio	Total		Cabeza				Resto			
	2013	2014	2013		2014		2013		2014	
	Crecim. %	Crecim. %	Crecim. %	Particip. %	Crecim. %	Particip. %	Crecim. %	Particip. %	Crecim. %	Particip. %
Ubaté	0,59	0,55	1,07	64,26	0,98	64,54	-0,26	35,74	-0,23	35,46
Total Cundinamarca	1,56	1,56	2,00	66,04	1,96	67,11	0,73	33,16	0,75	32,89

Gráfica 84. Tasa de Crecimiento poblacional 2013 -2014, Municipio de Ubaté Fuente Gobernación de Cundinamarca 2014:56

Los habitantes del municipio, oriundos de éste, consideran que las víctimas desplazadas que llegan al territorio se benefician de su llegada en tanto éste es “un remanso de paz”, sin embargo, al mismo tiempo afirman que “dejan sin trabajo a los lugareños” (entrevista a víctima, 2017); por otro lado quienes llegan al territorio en condición de desplazamiento suelen ser objeto de estigmatización y prejuicio, al respecto, en la actividad Aula Viva (fase III del proyecto) algunos participantes, oriundos del municipio, comentaban sus impresiones al respecto y afirmaban que “el problema en Ubaté es que llega mucha gente, desplazados de otros lados y algunos entran a llevarse las cosas”, esto se seguía con comentarios afirmativos de los participantes en los que señalaban que “antes de la llegada de esas personas uno podía salir libremente, ...era tranquilo y desde su llegada hay que ocuparse de que me hacen, de que me van a hacer, muy maluco” (entrevista Aula Viva, 2017)

“Por ejemplo acá en el barrio Santa Barbara dicen que hay mucha gente que no es de acá, y prácticamente es lo que están haciendo daño, pero entonces es la gente verdad que vienen de otros lados como a hacer daño” (entrevista 2017)

Sobre este aspecto se evidencian posiciones encontradas, algunos pobladores tradicionales de Ubaté, atribuyen este tipo de visiones a la forma de ser de las personas oriundas que “No ayudan al necesitado solo acusan a los demás” (Aula Viva 2017), y también algunas personas señalan, en un acto de autoreflexión, que estas posiciones se deben a un marcado regionalismo, explica un mayor:

Algunos no todos son bastante racistas y regionalistas todo robo que pasa no que fueron los de afuera, y a veces los propios jefes de los ladrones son de acá mismo, y eso es una situación que todos estos municipios han mantenido eso se llama el regionalismo, el racismo. (Aula viva, memoria histórica 2017)

VÍCTIMAS DEL MUNICIPIO VILLA SAN DIEGO DE UBATÉ

Como se pudo leer en tablas anteriores, se calcula un total de 948 personas víctimas en Ubaté, más que en realidad hay 1.400.

Esta diferencia entre los datos y la realidad puede deberse, entre otros factores, a que las víctimas optan por no ser registradas para no ser encontradas por actores que los siguen buscando con amenazas, como al respecto, una víctima que su hermana la invitó a vivir en Ubaté, cuenta que ésta última había sido desplazada también y llevaba 20 años en Ubaté, indica que antes de salir de su casa en Muzo recibía llamadas de amenaza, hasta que asesinaron a sus hijos y tuvo que huir, afirma que sigue bajo amenaza y que por esto no puede ni siquiera llenar la encuesta del Sisbén “a nosotros no nos sisbenizan porque por eso nos pueden encontrar” (entrevista a víctima, 2017) también cuenta que en el municipio:



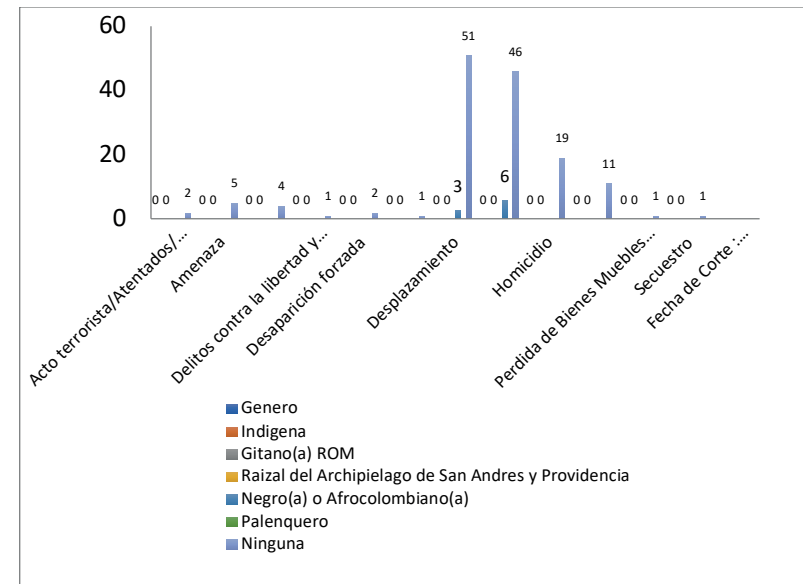
MEMORIA HISTÓRICA DEL CONFLICTO ARMADO EN CUNDINAMARCA

hicieron una serie de asesorías sobre proyectos productivos “pero nada salió de ahí” da mucha rabia que personas que solamente decidieron vivir en otros lugares estén caracterizados como víctimas y les ayudan, muchos de ellos no tuvieron ningún problema en sus territorios” (a este respecto sugiere hacer filtros más rigurosos para mejorar la caracterización). (Ibidem)

La señora que ejecuta el enlace municipal, menciona que entre el total de víctimas hay 65 personas de comunidades indígenas, que prefieren no referirse a ella por la gran discriminación que se tiene hacia las víctimas, entrevista a señora Nancy Janet Rosas, 2017). En las caracterizaciones registradas, de acuerdo al enfoque diferencial se registraron 51 hombres desplazados y 46 mujeres, sin ninguna pertenencia étnica o ROM, habiendo 6 mujeres y 3 hombres afrocolombianos, una mujer y un hombre ROM, mas no hay registros oficiales de pobladores indígenas.

A diferencia del reporte de 9 afrocolombianos en Ubaté, pobladores del municipio señalan que “hay mucha minería entonces la gente digamos la gente del choco ellos se vienen a trabajar acá” en las minas, puesto que les pagan bien y trabajan bien.

Se reporta un total de 155 hechos victimizantes. Y se aclara que los hechos no corresponden al número de personas, puesto que una misma persona pudo sufrir varios hechos victimizantes (RNI/RUV, 2017).



Gráfica 85. Hechos victimizantes por enfoque diferencial, municipio de Ubaté Fuente: Elaboración propia con base en datos del RUV

Una Víctima entrevistada, por ejemplo, contó que ha pasado por 4 hechos victimizantes, ha perdido varios hijos, su hija fue asesinada hace 4 meses en el Cesar estando en una fiesta, su nieta estaba allí, fue alcanzada por una bala en su rostro, vive, pero la custodia de la niña la tiene el ICBF, ella sigue buscando la custodia de la niña.

La Población víctima en el municipio de Villa San Diego de Ubaté, muestra haber sufrido hechos victimizantes provenientes de diferentes presuntos actores, habiéndose contabilizado a partir de declaraciones hechas por las víctimas (unidad de registro de víctimas), 1.311 hechos victimizantes en total, de los cuales hasta 2015, habrían contabilizados 480 por manos de personas guerrilleras, 248 por personas paramilitares, 38 en manos de personas BACRIM, 4 en manos de la fuera pública.



MEMORIA HISTÓRICA DEL CONFLICTO ARMADO EN CUNDINAMARCA



Hecho Victimizante	Personas Guerrillas	Personas Paramilitares	Personas M-319	Personas Fuerza Pública	Personas no Identificado	Personas Otro Autor	Total de Víctimas	Total de Personas
Acto terrorista / Alentados / Combates / Enfrentamientos / Hostigamientos	29	11	0	0	7	0	44	43
Amenaza	95	52	11	1	33	5	195	194
Delitos contra la libertad y la integridad sexual en desarrollo del conflicto armado	2	0	0	0	0	0	2	2
Desaparición forzada	2	5	0	0	13	0	17	17
Desplazamiento forzado	450	229	37	3	185	55	940	909
Homicidio	12	9	1	0	45	1	69	64
Minas Antipersonal, Minción sin Explotar y Artefacto Explosivo Improvisado	3	0	0	0	0	0	3	3
Secuestro	16	0	0	0	1	0	17	17
Vinculación de Niños Niñas y Adolescentes a Actividades Relacionadas con grupos armados	1	0	0	0	0	0	1	1
Pérdida de Bienes Muebles o Inmuebles	14	2	2	0	4	1	23	22
Total	490	248	38	4	235	55	1.311	981

Fecha de corte: UARIV - Registro Único de Víctimas, 01/10/2015

Tabla 66. Hechos victimizantes Municipio de Ubaté. Fuente: Alcaldía Municipal de Ubaté 2015:12

En trabajo de campo, se mencionó que los desplazados llegarían sobre todo de Algeciras, Huila, de los llanos, del Valle de Boyacá. Mencionan que van llegando hace unos 20 años, y cuando se establecen en Ubaté, sería en el sur del casco urbano, que llegan a trabajar en las minas, que eso significa provecho para quien llega, más significa menos trabajo para los lugareños (Entrevista a Secretaria de la Personería de Ubaté, 2017). La persona que trabaja como Enlace Municipal de Víctimas de Ubaté, también señaló que las personas llegan también de Jamundí, Valle, Antioquia, Santander (entrevista 2017) y señaló que las personas que llegan, entre semana no viven en Ubaté ya que van a trabajar en las minas de carbón que quedan en los alrededores.

Sufren por el desempleo, muchos vienen a Ubaté por las minas, el municipio no tiene minas, pero la provincia sí, las personas residen en Ubaté y trabajan en otros sitios,

entonces no viven entre semana en el casco urbano. Ubaté es el centro de la provincia, pero las minas se están acabando por el déficit comercial del carbón. (Ibidem)

Mencionó que sufren de discriminación y de muchos estigmas que les dificulta incluso conseguir arriendos. “Debido a la estigmatización no arriendan a las personas que vienen desplazadas”. (Ibidem). Así cuenta la señora Sonia Troches sobre su experiencia personal en tanto la discriminación que ha vivido en Ubaté:

Somos rechazados por nuestra cultura o de quien llega, rechazan como se visten los demás, como bailan y el color de piel, “hay racismo” dice, refiere el caso de un joven desplazado estudiante del colegio Bruselas que asesinó a otro porque éste último le hacía bullying constantemente y las directivas del colegio nunca actuaron, menciona que no arriendan inmuebles por el color de la piel de quién lo solicita. (Entrevista a líder de víctimas de Ubaté, Sonia Troches 2017)

Otra víctima del Cesar que fue entrevistada señala al respecto que, el recibimiento fue muy difícil, una vecina la acosa a ella y su familia porque no son de Ubaté, por ser “costeños”, hablar duro, entre otros. Señala que son ladrones y que ese caso está en la personería. También contó que se realizó un proceso de validación de bachillerato con el Instituto Bolívar y ésta no los ha certificado, ellos afirman que se perdieron los datos de los validantes desde el 2005. Menciona que al rector del colegio donde estudiaban sus nietos fue retirado del mismo por venta de drogas, afirma también que en este colegio les hacían bullying a sus nietos y/o personas de color o desplazadas, ella tuvo que retirar a sus nietos de ese colegio y no certificaron la escolaridad de los niños.



MEMORIA HISTÓRICA DEL CONFLICTO ARMADO EN CUNDINAMARCA

Expresa el enlace municipal de Ubaté, que diariamente las víctimas son estigmatizadas, se les señala de delincuentes o por causas raciales, refiere que por esto se hicieron talleres en 5 instituciones educativas “para acoger a nuestros mismos nacionales”, se realizaron de a tres talleres con los grados 9°, 10° y 11° de cada colegio. Más la impresión de la líder de víctimas, sobre este esfuerzo es que no llegó a impactar como se necesitaría: “en los colegios se han realizado talleres de sensibilización para disminuir el rechazo”, pero, “esto no impactó pro la problemática cultural y de hábitos de muchos” (entrevista a Sonia Troches, 2017).

Atención a las víctimas – oferta institucional

La alcaldía de Ubaté, en el informe presentado en 2015, informa que sus avances en cuanto la atención de víctimas, en principio se han centrado en realizar un diagnóstico de la población víctima y en la contratación de una abogada para que atienda los requerimientos jurídicos y administrativos de las víctimas y sirviendo de apoyo en la personería de la alcaldía en el tema de víctimas. (2015:15)

Señalan sus avances en la atención de víctimas, en general, atendiendo al quehacer de instancias de articulación y formulación de política pública, con sus procesos administrativos y al quehacer el comité de justicia transicional, desde el hecho de haberlo conformado en 2012 y avances en la caracterización de las víctimas. Gráfica xx.

Por ser municipio receptor, la alcaldía señala que no llevan a cabo procesos de restitución de tierras, ni informes de riesgo, que entre 2013 y 2015 tampoco se dieron proyectos derivados de la estrategia de banco de gestión de proyectos (Ibidem: 20). En dicho informe, se mencionan

avances en cuanto a los indicadores que hacen al ítem de gestación de políticas públicas y prestación de bienes y servicios.

CERTIFICACIÓN TERRITORIAL	NIVEL DE CONTRIBUCIÓN	RECOMENDACIONES PARA MEJORAR EL NIVEL DE CONTRIBUCIÓN A LA POLÍTICA PÚBLICA DE VÍCTIMAS
2012	Alta	Avance significativo en la implementación de la política pública de víctimas.
2013	Baja	Es necesario establecer mecanismos de acción inmediata para la implementación de la política pública de víctimas.
2014	Media	Avance en las acciones de implementación con algunos temas por fortalecer: Si la entidad territorial desea mejorar los resultados obtenidos debe reunir la documentación que soporte los siguientes criterios obligatorios: <ul style="list-style-type: none"> - Funcionamiento del comité territorial de Justicia Transicional. CTJT - Actualización del Plan de Acción Territorial. (PAT) - Operación de subcomités técnicos. (Según lo reportado en RUSICST) - Funcionamiento del espacio formal de Sistemas de Información. (Plan de trabajo del espacio) - Funcionamiento del espacio formal de sistemas de información. (Actas del espacio) - Remisión de información a la Red Nacional de Información. (RNI).

Gráfica 86. Acciones del comité de justicia transicional en el municipio Fuente: Alcaldía municipal 2015:20

La líder de víctimas de Ubaté, al respecto de apoyos a víctimas, señala que Cómo ella, y varios miembros de la organización, apoyaron en la construcción de la iglesia Nuestra Señora de la Anunciación, ésta ahora los apoya en lo que puede. Indica también que la gobernación hace mes y medio visitó Ubaté para realizar un sorteo y apoyar algunos proyectos productivos, ya existentes, mientras que la Alcaldía propone capacitarse en el programa “si puedo” para poder apoyar otros proyectos productivos, esto es un plan.

Otra víctima, se refiere al dolor de tener que esperar una reparación económica por la muerte de sus hijos, que aunque no quisiera recibir



MEMORIA HISTÓRICA DEL CONFLICTO ARMADO EN CUNDINAMARCA



dinero por estas pérdidas, lo necesita ya que comenta que en Ubaté “no valoran el trabajo de uno, ganamos 10 mil a 15 pesos diarios, eso no es suficiente”, y piensa que sus hijos no quisieran verla en la situación en que ella se encuentra y espera que hagan reparación económica por la muerte de sus hijos, afirma que nunca se ha mencionado.

En este mismo sentido otra víctima entrevistada proveniente del Cesar, señala que no recibió ningún tipo de reparación, que ningún proyecto de reparación le ha tenido en cuenta, únicamente le dieron 300.000 pesos 3 meses después de la muerte de su hijo, para pagar un arriendo, y así cuenta un poco más de su acercamiento a posibles proyectos y temores respecto a beneficiarse o no de los mismos:

Hace algún tiempo salió un proyecto para trabajar con madres cabeza de familias víctimas, pero a ella le negaron la participación argumentando que no aparecía registrada como víctima en Ubaté, sino en otro lugar, ella llevó el certificado de votación al alcalde para demostrar que habita en el municipio, pero él se molestó. En una actividad con el gobernador ella pudo acercarse a él y le contó lo sucedido, esto generó controversia con el alcalde, quién le hizo saber su disgusto.

Las víctimas en Ubaté creen que con la ayuda del Gobernador de Cundinamarca es posible conseguir una casa, ella teme que por expresar sus molestias respecto a la gestión actual del alcalde en torno a la situación de las víctimas no tendrá oportunidad de acceder a este beneficio “yo soy la primera víctima” en Ubaté “dicen que por revolucionaria no tengo opción” a tener una casa. Ella también señala que no sabía de la existencia de una Reparación Simbólica.

REPARACIÓN SIMBÓLICA

En cuanto a reparación Simbólica, el programa de atención a víctimas de conflicto armado, comprende los componentes de: verdad y justicia, reparación integral, reparación colectiva, y un componente de participación” (Alcaldía de Ubaté, 2015:30).

2.3. Componente de verdad y justicia: Busca reconocer a las víctimas, sus familiares y la sociedad en general el derecho a conocer la verdad acerca de los hechos, los motivos y las circunstancias en que se cometieron las violaciones que trata el artículo 3 de la Ley. Asimismo, busca el esclarecimiento de las violaciones, la identificación de los responsables y su respectiva sanción.

MEDIDAS	INVERSIÓN PRESUPUESTAL 2012-2015				TOTAL	Principal Fuente de financiación
	2012	2013	2014	2015		
Componente de verdad y justicia.	N.E.	N.E.	15.393.712	0	15.393.712	Recursos propios.

N.E.: No especifica por registro presupuestal ya que los códigos se implementaron según el FUT en el 2014.

Tabla 67. Inversión presupuestal para aportar al componente de verdad y justicia Fuente: Alcaldía municipal de Ubaté 2015:27

Avances en Reparación simbólica en el municipio

El componente de reparación integral contempla en su interior a la Reparación Colectiva, que se refiere al “conjunto de medidas de restitución, indemnización, rehabilitación, satisfacción y garantía de no repetición, a que tienen derecho las comunidades y las organizaciones o grupos sociales y políticos, en términos políticos, materiales y simbólicos”. Sobre el cual, en el informe se señala que “Este ítem no aplicó para la vigencia 2012 – 2015”. (Alcaldía de Ubaté 2015:27)

MEMORIA HISTÓRICA DEL CONFLICTO ARMADO EN CUNDINAMARCA

En cuanto al componente de participación, las metas alcanzadas en las mesas de participación, fueron la constitución de la mesa de participación, que busca la participación en los comités de justicia transicional, haciendo observaciones pertinentes a la política de víctimas.

COMPONENTE DE PARTICIPACION			
MEDIDAS	ACCIONES	METAS ALCANZADAS	RECOMENDACIONES
Mesa de participación.	Participar en los Comités de Justicia Transicional, realizando las observaciones pertinentes a la política pública de víctimas.	Constitución de la Mesa de Participación, mantenimiento y apoyo a la secretaría técnica.	Dar continuidad a los espacios de participación y en lo posible generar la creación de nuevos espacios.
Capacitación a la Mesa de Participación.	Se realizaron capacitaciones a los integrantes de la Mesa de Víctimas.	Se logró que el presupuesto de víctimas se ejecutara en un 100% en el 2014 y en el 2015 97% con corte a Noviembre 12.	Continuar brindando espacios de capacitación a las víctimas y sus líderes para que cumplan procesos de apropiación de conocimientos que puedan ser útiles en su vida cotidiana.

MEDIDAS	INVERSIÓN PRESUPUESTAL 2012-2015				TOTAL	Principal Fuente de financiación
	2012	2013	2014	2015		
Participación.	N.E.	N.E.	3.849.428	3.769.619*	7.618.047	Recursos propios.

N.E.: No especifica por registro presupuestal ya que los códigos se implementaron según el FUT en el 2014.

Tabla 68. Inversión y acciones en el componente de participación (reparación a víctimas)
Fuente: Alcaldía municipal de Ubaté, 2015:29. Fuente: Alcaldía Municipal de Ubaté 2015:29

Finalmente, la Alcaldía señala que cada día es menos frecuente la llegada de víctimas del conflicto al municipio, que les permite creer en actuaciones públicas que posibiliten un postconflicto, donde se colabore para la reubicación de personas a los lugares de donde fueron expulsados, y/o brindar a las personas que quieran quedarse en Ubaté, las garantías para acceder a la ruta de Verdad, Justicia y Reparación,” (Ibidem: 38).

Así, mientras la alcaldía califica sus avances positivos, en entrevistas, personas se quejaron de que sienten que el alcalde no quiere a las víctimas y temen que por manifestar su disconformidad, después no accedan a proyectos en su beneficio “el alcalde no apoya a las víctimas, es displicente y no nos quiere, en muchos momentos “nos trata mal” (entrevista 2017). Recuerda que siendo la primera víctima que llegó a Ubaté, reconocida por las demás víctimas, no aparece caracterización de su familia.

En una entrevista sobre reparación simbólica, al Enlace Municipal de Víctimas de Ubaté, la señora Nancy Yaneth Rosas, señaló: “no hay proyectos activos de reparación simbólica, excepto la conmemoración del día de las víctimas, enfocando a Ubaté como territorio de paz, aceptando que estas (las víctimas) existen... y que están aportando al desarrollo del municipio, cultural y económicamente” , resalta la realización de los talleres “dignidad de la mujer víctima de violencia sexual del conflicto armado” y afirma que “este año ha sido activo y contundente” y Menciona también que:

La actividad de conmemoración se realiza usualmente para el 8 de abril, si este día es sábado y se invita a toda la provincia e irónicamente “participan más de fuera de Ubaté que los habitantes” del caso urbano. Se llevaron a cabo unos centros de escucha que tenían como eje el tema “proyecto de vida” este “fue bueno para enfocar a la persona para impedir revictimización” (entrevista a enlace municipal de Ubaté, 2017)

La líder de víctimas de Ubaté, expresó que se realizó un centro de escucha durante 4 meses, su clausura fue ocho días antes del aula viva y

MEMORIA HISTÓRICA DEL CONFLICTO ARMADO EN CUNDINAMARCA



se cerró con la realización de un telón con manos marcadas y que el municipio durante dos años ha venido celebrando el día de las víctimas:

en 2016 se mandó hacer un telón donde todos firmamos" ese año se afirmó que "Ubaté es territorio de paz" ese telón parece estar perdido, también se sembró un árbol, este aún existe, está al cuidado de Faiyuri de la Unidad de Víctimas, éste árbol es un símbolo "tiene las huellas y firmas de todos", "En el 2017 en el coliseo de la Normal hicieron comparsas mostrando culturas de cada municipio, se premió a las familias participantes con mercados y talleres de valores" (Entrevista a Sonia Troches, 2017)

Expectativas de reparación simbólica

Respecto a la pregunta sobre Qué tipo de acción simbólica y/o material creería usted oportuna para sentirse mínimamente reparada? Una víctima que Aun quiere estar en su pueblo, pero quienes mataron a sus hijos aún la amenazan, afirma que sigue siendo amenazada aun estando en Ubaté, teme por su vida y contestó esa pregunta refiriéndose sobre todo al reconocimiento como personas y su sufrimiento, al apoyo para el cese de amenazas, y más:

Que seamos reconocidos como personas, que reconozcan el sufrimiento de cada uno, Que nos den una casa. el alcalde no nos apoya. Que los apoyos no sean selectivos, a quienes caen bien, "el único apoyo es el mercado del banco de alimentos" haya apoyo económico para proyectos productivos para no tener que seguir dejando ir a su hijo a trabajar en las minas.

Otra víctima entrevistada se refirió a que sería bueno como proceso de reparación simbólica hacer seguimiento a foráneos y desplazados para

que ambos entiendan que son hermanos "que venimos de paso por esta vida" (entrevista a víctima 2017).

RECOMENDACIONES Y CONCLUSIONES

La provincia de Ubaté es considerada como provincia receptora de población desplazada, con una población total de personas recibidas entre 1985 a 2017, de 2562 personas.

Se señala la provincia de Ubaté, como una provincia que ha sido víctima de asesinatos en manos de actores armados.

El municipio del valle de San Diego de Ubaté también se considera como un importante municipio receptor de población desplazada, computando un total de 948 personas caracterizadas (habiendo datos de una mayor población, no toda caracterizada), siendo el segundo municipio receptor de la provincia, después de Guachetá. Así mismo, en Ubaté el desplazamiento, es el mayor hecho victimizante computado.

El atractivo del Valle de Ubaté para la llegada de población desplazada, probablemente tiene que ver por un lado, con la existencia de minas de carbono localizados en sus alrededores, en otros municipios de la Provincia, en las que pueden encontrar fuentes de trabajo, y por otro lado, por el clima político del Valle de Ubaté que ha mantenido una coexistencia de sus elites tanto conservadoras como liberales, las mismas que a pesar del transcurso del tiempo y la llegada de nuevas personas y con estas, nuevas ideas más revolucionarias, ha mantenido un control sobre el área rural, y cierto "orden" que no ha dado cabida para semilleros guerrilleros.



MEMORIA HISTÓRICA DEL CONFLICTO ARMADO EN CUNDINAMARCA

A pesar de esto se registra presencia del fuerte 54 en Lenguazaque, Cucunubá por un corto tiempo, entre 1991 y 1992, tras el cual los sacaron de ahí.

Los pobladores oriundos del Valle de Ubaté recuerdan que es hace 20 años que las personas desplazadas empezaron a llegar al municipio. Unos atribuyen a su llegada, el cambio de la tranquilidad a ser cada vez un municipio más peligroso, señalan que no todas las personas que llegan son buenas, y muchas roban y comenten actos vandálicos. Otros pobladores, sin embargo, reconocen que mucha gente llega a trabajar en las minas, y que no es fácil comprender lo que experimentaron, y que hay un marcado regionalismo, a través del cual el otro foráneo es siempre el culpable de todo.

Las víctimas que llegaron al Valle, si señalan las dificultades experimentadas en Ubaté a causa de la gran discriminación por ser foráneos tener otra cultura, sobre todo la población afrocolombiana, que les acarrea problemas en centros educativos con los niños, o para poder tomar lugares en arriendo, entre otros.

En cuanto a la atención de víctimas y reparación simbólica, señalan avances en lo que es el reconocimiento de esta población a través de la caracterización y conteo de la misma, los dos años que se bien celebrando el día de las víctimas y algunos talleres en colegios para frenar la discriminación (más sin resultados esperados), y con mujeres víctimas, sobre sus derechos., más aún, en el informe de la alcaldía de uvate, como en entrevistas a funcionarios de la misma, dan cuenta de que no se ha hecho más en cuanto la reparación simbólica en temas de memoria histórica y/u otra.

Las víctimas si se esperan ser más tomados en cuenta, trabajar más porque se les respete sus dolores y su diferencia. Algunas víctimas siguen esperando también reparaciones materiales.

Sobre el Aula Viva, señalaron ha gustado porque se “apersona” de la realización del proyecto y no son las víctimas quienes organizan, en tanto, usualmente no hay un acompañamiento real del estado, ni siquiera del municipio, siempre “la logística de esos proyectos ha sido iniciativa de las mismas víctimas y de su gestión”.



MEMORIA HISTÓRICA DEL CONFLICTO ARMADO EN CUNDINAMARCA



BIBLIOGRAFÍA

- (comps), J. E. y L. V. (2003). Monumentos, memoriales y marcas territoriales. (S. Xx. E. Editores, Ed.). Madrid.
- Acnur. 2008. Diagnostico departamental Cundinamarca.
- Acosta, 2016. Del Desarraigo Al Retorno: Análisis Del Proceso De Retorno De Las Comunidades Desplazadas Por El Conflicto Armado Al Municipio De La Palma - Cundinamarca 2002 -2014. Mauricio Acosta González Trabajo De Grado Para Optar Por El Título De Magister En Política Social. Pontificia Universidad Javeriana. Revisado el 6 de febrero en: <https://repository.javeriana.edu.co/bitstream/handle/10554/20555/AcostaGonzalezMauricio2016.pdf?sequence=1>
- Acosta, Mauricio (2016) Del desarraigo al retorno: análisis del proceso de retorno de las comunidades desplazadas por el conflicto armado al municipio de La palma - Cundinamarca 2002 -2014.
- Aguilera Prado, Mario, 2010. Guerrilla y población civil. Trayectoria de las FARC 1949-2013.
- Aguilera, M. (2014). Guerrilla y Población Civil. Centro Nacional de Memoria Historica. (2012). Justicia y paz: tierras y territorios en las versiones de los paramilitares. (O. I. para las M.-M. Colombia., Ed.).
- Alcaldía de Facatativá web <http://facatativa-cundinamarca>
- Alcaldía de La Palma (2017) Sitio Web oficial de La Palma. http://www.lapalma-cundinamarca.gov.co/informacion_general.shtml#geografia
- Alcaldía de Ubaté (2015) Informe especial de gestión de atención integral a víctimas del conflicto armado interno municipio de Ubaté.
- Alcaldía de Ubaté (2015) Informe especial de gestión Defensoría del pueblo. (2015). Informe defensoría, desplazamiento en la población de los departamentos de la región Andina. Bogotá
- Alcaldía de Ubaté. (2003). Diagnostico plan básico de ordenamiento territorial.
- Alcaldía mayor de Bogotá (2000) Monografías territoriales, Facatativá región Bogotá sabana. Impresión Edgar Urrea u. Bogotá.
- Alcaldía Municipal de El Peñon, Cundinamarca. Esquema de Ordenamiento Territorial El Peñon Cundinamarca 2000. Revisado el 6 de febrero 2018 en: http://cdim.esap.edu.co/BancoMedios/Documentos%20PDF/eot_doc_2000%20el%20pe%C3%B1%C3%B3n%20documento%20t%C3%A9cnico.pdf
- Alfredo Molano Bravo. (2015). Fragmentos de la historia del conflicto armado (1920-2010). Centro de Memoria Histórica. Colombia. Revisado en: <http://www.altocomisionadopalapaz.gov.co/mesadeconversaciones/PDF/fragmentos-de-la-historia-del-conflicto-armado-1920-2010-1447167631-1460380435.pdf>



MEMORIA HISTÓRICA DEL CONFLICTO ARMADO EN CUNDINAMARCA

- Anzola, Eduardo (2012) “Tras las huellas Palmeras. Arsenal Gráfico Ltda. Bogotá
- Ardila, Laura, “Viaje al corazón de la guerra. Las heridas del Sumapaz”, El Espectador, 30 de mayo de 2009. p. 3B.
- Bermúdez 2005. “El diálogo de saberes y la educación ambiental”. En Ideas 7. Universidad Nacional de Colombia. Instituto de Estudios Ambientales.
- Buitrago, J. (2006) Guerrilleros, campesinos y política en el Sumapaz: el Frente Democrático de Liberación Nacional Ibagué Universidad del Tolima 2006
- Cámara de Comercio de Bogotá (2008). Caracterización económica y empresarial de las provincias de cobertura de la CCB. Dirección de Estudios e Investigaciones. http://bibliotecadigital.ccb.org.co/bitstream/handle/11520/2890/6234_caracteriz_empresarial_sumapaz.pdf?sequence=1&isAllowed=y
- Camara de comercio de Bogotá. (2013). Plan de competitividad para la provincia de Ubaté. Bogotá.
- Cámara de Comercio de Girardot (2012). Informe Concepto Socio Económico Camara De Comercio De Girardot Vigencia 2014.
- Cárdenas, G (2014) Magistrado Ponente. Sala De Justicia Y Paz. Tribunal Superior De Medellín Bloque „Elmer Cárdenas “Fiscalía 48 Unidad Nacional de Justicia y Paz Sentencia Primera Instancia. Agosto veintisiete (27) de dos mil catorce (2014) Medellín – Antioquia. <http://www.fiscalia.gov.co/jyp/wp-content/uploads/2014/12/2014-08-27-sentencia-bloque-elmer-cardenas-dario-enrique-velez-y-otros.pdf>
- Castellanos, 2012. Magistrado Ponente. TRIBUNAL SUPERIOR DE BOGOTÁ SALA DE JUSTICIA Y PAZ. Revisado el 26 de enero del 2018 en: <https://www.fiscalia.gov.co/colombia/wp-content/uploads/2014/12/2014-09-01-SENTENCIA-BLOQUE-CUNDINAMARCA-1-sep-2014.pdf>
- Centro de Pensamiento en Estrategias Competitivas. CEPEC. Universidad del Rosario (2011). Plan De Competitividad De La Provincia De Alto Magdalena. Revisado en: <file:///Users/marianapinzon/Downloads/Plan%20de%20competitividad%20del%20Alto%20Magdalena.pdf>
- Centro Nacional de Memoria Histórica- CNMH (2013) y el Instituto de Estudios Políticos de la Universidad Nacional de Colombia (IEPRI). Capítulo 3, parte 3, Pg. 246 y ss. [Recuperado en: <http://www.centrodememoriahistorica.gov.co/descargas/informes2013/FARC/guerrilla-poblacion-civil.pdf>]
- Centro Nacional de Memoria Histórica- CNMH (2014) Guerrilla y población civil. Trayectoria de las FARC 1949-2013
- Centro Nacional de Memoria Histórica —CNMH—. (2012). Bases de Datos ¡Basta Ya! Recuperado el 27 de abril de 2017, de <http://www.centrodememoriahistorica.gov.co/micrositios/informeGeneral/basesDatos.html>



MEMORIA HISTÓRICA DEL CONFLICTO ARMADO EN CUNDINAMARCA



- Centro Nacional de Memoria Histórica —CNMH—. (2012). Bases de Datos ¡Basta Ya! Recuperado el 27 de abril de 2017, de <http://www.centrodememoriahistorica.gov.co/micrositios/informeGeneral/basesDatos.html>
- Centro Nacional de Memoria Histórica —CNMH—. (2016), Tierras y conflictos rurales. Historia, políticas agrarias y protagonistas, Bogotá, CNMH
- Cepec (2011) Plan de competitividad de la provincia de sabana occidente. Universidad del rosario. Bogotá.
- CINEP. (2004). Paramilitarismo de Estado en Colombia. 1988-2003. Bogotá: Centro de Investigación y Educación Popular: 489
- CINEP. (2000). Violaciones a los derechos humanos, infracciones graves al DIH, violencia político - social y acciones bélicas durante el tercer trimestre de 2000. Noche y Niebla (17).
- CINEP. (2000b). Violaciones a los derechos humanos, infracciones graves al DIH, violencia político - social y acciones bélicas durante el cuarto trimestre de 2000. Noche y Niebla (18).
- CINEP. (2002a). Violaciones a los derechos humanos, infracciones graves al DIH, violencia político - social y acciones bélicas durante el primer trimestre de 2002. Noche y niebla (23).
- CINEP. (2002a). Violaciones a los derechos humanos, infracciones graves al DIH, violencia político - social y acciones bélicas durante el primer trimestre de 2002. Noche y niebla (23).
- CINEP. (2002b). Violaciones a los derechos humanos, infracciones graves al DIH, violencia político - social y acciones bélicas durante el segundo trimestre de 2002. Noche y Niebla (24).
- CINEP. (2003). Violaciones a los derechos humanos, infracciones graves al DIH, violencia político - social y acciones bélicas durante el primer semestre de 2003. Noche y Niebla (27).
- CINEP. (2004). Deuda con la humanidad — Paramilitarismo de Estado en Colombia 1988 - 2003. Bogotá D.C.: Códice. Obtenido de <http://www.nocheyniebla.org/files/u1/casotipo/deuda/html/deuda.htm>
- CINEP. (2005). Violaciones a los derechos humanos, infracciones graves al DIH, violencia político - social y acciones bélicas durante el primer semestre de 2005. Noche y Niebla (32).
- CINEP. (2006). Actualizaciones de casos anteriores. Noche y Niebla (34-35), 307 - 362.
- CINEP. (2009a). Violaciones A Los Derechos Humanos - Infracciones Graves Al DIH. Noche y Niebla (39).
- CINEP. (2009b). Violaciones A Los Derechos Humanos - Infracciones Graves Al DIH. Noche y Niebla (40).
- CINEP. (2012). Violaciones A Los Derechos Humanos - Infracciones Graves Al DIH. Noche y Niebla (46).
- CINEP. (2016). Banco de Datos de Derechos Humanos y Violencia Política. Recuperado el 1 de mayo de 2017, de https://www.nocheyniebla.org/consulta_web.php



MEMORIA HISTÓRICA DEL CONFLICTO ARMADO EN CUNDINAMARCA

- CINEP. (2016). Banco de Datos de Derechos Humanos y Violencia Política. Recuperado el 1 de mayo de 2017, de https://www.nocheyniebla.org/consulta_web.php
- CNMH - Bases de datos Cifras y Conceptos sobre secuestro para el Informe General Basta Ya (2014)
- Codhes (2002) "Guerra o paz, desplazados en la encrucijada" en Boletín de la Consultoría para los Derechos Humanos y el Desplazamiento. Bogotá, Colombia. Número 40, 15 de febrero
- Colombia 2020 (2017) "Memoria y saberes campesinos en Cabrera". César Augusto Muñoz M - Forum Syd. En: <http://colombia2020.elespectador.com/territorio/memoria-y-saberes-campesinos-en-cabrera> Recuperado el 10 de agosto de 2017.
- Corporación Para La Defensa Y Promoción De Los Derechos Humanos. Reiniciar. 2004. Vidas Silenciadas "<https://vidassilenciadas.org/sumapaz-y-oriente-del-tolima-paramilitares-en-accion/>
- Dane y secretaría de planeación de Cundinamarca 2007
- DANE, 2005. Sistema de Consulta Censo General 2005. El censo General 2005, realizado entre mayo 22 de 2005 y mayo 22 de 2006. <http://www.dane.gov.co/index.php/estadisticas-por-tema/demografia-y-poblacion/censo-general-2005-1>
- Donny, M. (2000). Ensayos sobre tierra, violencia y genero: hombres y mujeres en la historia rural de Colombia 1930 -1990. (U. N. de C. C. de E. Sociales, Ed.). Bogota.
- Echandia Castilla Camilo. (2006). Dos décadas de escalamiento del conflicto armado en Colombia 1986-2006. (U. E. de Colombia, Ed.). Bogota: Universidad Externado de Colombia.
- Ejército Nacional (2015). Habitantes de Cabrera, Cundinamarca estrenaron puente metálico. 28 de abril del 2015. <https://www.ejercito.mil.co/?idcategoria=378503>
- Ejército Nacional (2015). Brigada XIII entrega moderno polideportivo a los habitantes de Cabrera en Cundinamarca. 6 de diciembre del 2015. <https://www.ejercito.mil.co/?idcategoria=388554>
- El Espectador 2013 "a 50 años de la masacre de Marquetalia" en: <http://elespectador.com/publicaciones/especial/50-anos-de-masacre-de-marquetalia-articulo-439851>.
- El Espectador. Colombia 2020. 23 JUN 2016 - Capítulo 5: El camino hacia la paz en Colombia. Cuando Marulanda dejó la "silla vacía". Revisado el 6 de febrero del 2018 en: <https://colombia2020.elespectador.com/pais/cuando-marulanda-dejo-la-silla-vacia>
- El Macerazo 2007 "Paramilitares imponen toque de queda en Facatativá cundinamarca" en: Elmacarenazoo.es.tl/paramilitares-imponen-toque-de-queda-en-facatativa-cundinamarca.htm



MEMORIA HISTÓRICA DEL CONFLICTO ARMADO EN CUNDINAMARCA



- El Tiempo (2004) "El fin de los paras de El Águila". En: <http://www.eltiempo.com/archivo/documento/MAM-1531545>
Recuperado el 16 de Enero de 2018
- El Tiempo (2016) "Municipios de Cundinamarca piden reevaluar el trazado de vía 4G". En: <http://www.eltiempo.com/archivo/documento/CMS-16533795>.
Recuperado el 31 de agosto de 2017.
- El Tiempo, (2002) "Mano negra ronda a 7 municipios" en <Http://www.eltiempo.com/archivo/documento/mam-1317537>,
17 de agosto.
- Elizabeth, J. (2002). Los trabajos de la memoria. SIGLO XXI DE ESPAÑA EDITORES, S. A.
<http://www.centroprodh.org.mx/impunidadayerhoy/Diplomad oJT2015/Mod2/Los%20trabajos%20de%20la%20memoria%20Elizabeth%20Jelin.pdf>
- Entrevista con Enlace de victimas del municipio de La Palma. 5 de Junio de 2017 en el edificio municipal.
- Escobar, A. (2010). Una minga para el postdesarrollo: lugar, medio ambiente y movimientos sociales en las transformaciones globales. Una minga para el posdesarrollo, lugar, medio ambiente y movimientos sociales en las transformaciones globales. Recuperado a partir de <http://www.unc.edu/~aescobar/text/esp/escobar.2010.UnaMinga.pdf>
- Fernandes, B. M. (2008). No Title, (1973).
- Fiscalía, 20 de septiembre del 2013. "Excabecilla de la columna móvil Policarpa Salavarrieta de las Farc asegurado"
- Flórez Malagón, Alberto (2005) "Una isla en un mar de sangre". El Valle de Ubaté durante "la violencia". La Carreta Editores, Pontifica Universidad Javeriana Bogotá y pensar. Medellín.
- Fundación Democracia y Seguridad (2004) Desmovilización De Las Autodefensas De Cundinamarca. Web Site: www.seguridadydemocracia.org
- Gerardo González (2014) La lucha por las tierras baldías del Sumapaz. Publicaciones MV Molinos Velazques Editores.
- Gobernación de Cundinamarca (2001) en <http://www.ubatecundinamarca.gov.co/index.shtml?apc=B1-&s=v&nocache=1&als%5Bvbuscar%5D=victimas&lr=Buscar>
- Gobernación de Cundinamarca (2010) Población. En http://www.cundinamarca.gov.co/wps/wcm/connect/9cb2f92d-f186-4688-b0e3-320e53bc7c1b/Anuario_poblacion.pdf?MOD=AJPERES
- Gobernación de Cundinamarca (2013). Análisis de la situación en salud en Cundinamarca. http://www.cundinamarca.gov.co/wps/wcm/connect/b295dc6d-9567-4706-b8cf-e88ef114627d/ASIS+Cundinamarca+2013++V3-06072014.pdf?MOD=AJPERES&ASIS_DEPARTAMENTAL
- Gobernación de Cundinamarca (2014)



MEMORIA HISTÓRICA DEL CONFLICTO ARMADO EN CUNDINAMARCA

- Gobernación de Cundinamarca (2014) “Estadísticas de Cundinamarca 2011-2014”. Gobernación de Cundinamarca. En: <http://www.cundinamarca.gov.co/wps/wcm/connect/04aecefa-79d0-4a3c-be08-9440023c225a/TACO+estadisticas+cundinamarca+Publicaci%C3%B3n+WEB.compressed.pdf?MOD=AJPERES> Recuperado el 25 de agosto de 2017
- Gobernación de Cundinamarca (s/f) Aspectos demográficos. En: http://www.cundinamarca.gov.co/wps/wcm/connect/bff517bbe051-4c3d-b4f5-48016387f71f/Cap_02.pdf?MOD=AJPERES
- Gobernación de Cundinamarca (sin fecha). Estadísticas Básicas. Provincia de Sumapaz. Secretaría de Planeación de Cundinamarca. Oficina de Sistemas de Información Análisis y Estadísticas. Revisado en: <http://www.cundinamarca.gov.co/wps/wcm/connect/de54058f-66d9-4ee2-838f-4b423ad223cb/Sumapaz.pdf?MOD=AJPERES>
- Gobernación de Cundinamarca. (2016b). Anexo 5. Diagnóstico Población Víctima del Conflicto Armado. En Gobernación de Cundinamarca, Plan de desarrollo de Cundinamarca 2016-2019 «Unidos podemos más». Gobernación de Cundinamarca. Obtenido de <http://www.cundinamarca.gov.co/wps/wcm/connect/25894f31-7357-4093-a222-5be2861abc37/5.+Anexo+5+-+DIAGNOSTICO+DE+VICTIMAS.pdf?MOD=AJPERES>
- Gonzalo, S. (1977). Las ligas campesinas de Colombia. (E. T. Presente, Ed.). Bogota : Ediciones Tiempo Presente.
- Guzman, G. Referencia sobre la ‘Hacienda Sumapaz’ Archivo de Germán Guzmán Campos, 1962 Citado por Molinos, 2014: 85
- Historica, C. nacional de memoria. (2013). Basta ya. Journal of Chemical Information and Modeling (Vol. 53). <https://doi.org/10.1017/CBO9781107415324.004>
- IGAC (2014) “La mitad de Cundinamarca presenta conflicto de uso de suelos”. Comunicado de prensa, mayo 26. Tomado de: <http://www.igac.gov.co/wps/wcm/connect/293bfe0044311d359537f5714d6d35bd/La+mitad+de+Cundinamarca+presenta+conflicto+de+uso+de+suelos.pdf?MOD=AJPERES>
- La Rotta (1996.). Las finanzas de la subversión en Colombia, una forma de explotar a la nación. Incise, ed los últimos patriotas.
- Lefebvre, H. (1974). La producción del espacio. Papers: revista de sociología, 3, 219–229. <https://doi.org/10.1017/CBO9781107415324.004>
- León, T. 2012. “Agroecología: la ciencia de los agroecosistemas- la perspectiva ambiental” Universidad Nacional de Colombia. Instituto de Estudios Ambientales (IDEA)
- Maldonado, M. 2003. “La discusión sobre la expansión del norte de Bogotá: una aproximación desde el derecho” Artículo publicado en el libro “Territorio y Sociedad: El caso del Plan de Ordenamiento Territorial de la ciudad de Bogotá”. Gerardo Ardila (Compilador) Universidad Nacional de Colombia
- Meléndez, Jorge (2000) “Camino del Rionegro: historia regional y política de la ciudad de La Palma (Cundinamarca)”. Universidad Pedagógica Nacional. Bogotá.



MEMORIA HISTÓRICA DEL CONFLICTO ARMADO EN CUNDINAMARCA



- Ministerio de Agricultura y desarrollo rural (2013) "Oferta agropecuaria. Sistema de información geográfica municipal 2013. La Palma, Cundinamarca". En: http://bibliotecadigital.agronet.gov.co/bitstream/11438/8054/1/SIG-MUNICIPALES%20LA%20PALMA_CUNDINAMARCA.pdf
- Miranda, J. C., & González, M. N. (2015). Cuatro perspectivas del conflicto armado: Primeras notas en la ruta hacia el postconflicto socioeconómico. En C. F. Miranda, D. J. Santos, & F. Pattaro, *Violencias en la posmodernidad: Resistencias, paradigmas y conflictos en Latinoamérica* (págs. 185 - 224). Barranquilla: Coruniamericana.
- Misión de observación electoral s/f Monografía político electoral Departamento de Cundinamarca 1997-2007, Bogotá.
- Moe. 2009. Monografía político electoral, Departamento de Cundinamarca 1997 2007. Observatorio de Democracia de la Misión de Observación Electoral.
- Municipio de Facatativá. (2016) Plan de desarrollo municipal 2016 – 2019.
- Naranjo Botero, María Elvira. (2014). Provienda: protagonista de la colonización popular en Colombia. *Historia y MEMORIA*, (9), 89-118. Retrieved septiembre 05, 2017, En: http://www.scielo.org.co/scielo.php?script=sci_arttext&pid=S2027-51372014000200004&lng=en&tlng=.
- Naranjo Botero, María Elvira. (2014). Provienda: protagonista de la colonización popular en Colombia. *Historia y MEMORIA*, (9), 89-118. Retrieved septiembre 05, 2017, En: http://www.scielo.org.co/scielo.php?script=sci_arttext&pid=S2027-51372014000200004&lng=en&tlng=.
- Natalia Springer. (2006). Colombia; Desplazamiento interno políticas y problemas. Acnur.
- Novoa E. (2008) Sistema y Régimen político colombiano II. Escuela Superior de Escuela Superior De Administración Pública.
- Observatorio de derechos humanos y derecho humanitario- Coordinación Colombia Europa Estados Unidos (2006). <https://www.colectivodeabogados.org/PERSISTE-GRAVE-SITUACION-DE>
- Observatorio del Programa Presidencial de Derechos Humanos y Derecho Internacional Humanitario (2002) Panorama actual de la región del Sumapaz, serie geográfica No. 8, Bogotá, Publicación del fondo de inversión para la paz, Vicepresidencia de la República de Colombia, 2002.
- Observatorio del Programa Presidencial de Derechos Humanos y Derecho Internacional Humanitario. (2001) Panorama Actual de Cundinamarca. Bogotá diciembre 2001. Vicepresidencia de la República Fondo de Inversión para la Paz.
- Observatorio del Programa Presidencial de Derechos Humanos y Derecho Internacional Humanitario. (2005) "Dinámica reciente de la confrontación armada en Cundinamarca" febrero 2005. Vicepresidencia de la República Fondo de Inversión para la Paz.



MEMORIA HISTÓRICA DEL CONFLICTO ARMADO EN CUNDINAMARCA

- Observatorio del programa presidencial de derechos humanos y DIH. (2001) Panorama actual de Cundinamarca. Publicación del fondo de inversión para la paz, Bogotá.
- ONU. 2004. Informe Sobre Indicadores De Derechos Humanos Y DIH De La Región Del Sur Del Tolima Informe Sobre Indicadores De Derechos Humanos Y Dih De La Región de Rionegro. Oficina en Colombia del Programa de Naciones Unidas para el Desarrollo. Revisado el 6 de febrero del 2018 en: http://www.acnur.org/fileadmin/scripts/doc.php?file=fileadmin/news_imported_files/COI_671
- Panorama actual de la región del Sumapaz, serie geográfica No. 8, Bogotá, Publicación del fondo de inversión para la paz, Vicepresidencia de la República de Colombia, 2002.
- Peña, C. (1997) La guerrilla resiste muchas miradas El crecimiento de las FARC en los municipios cercanos a Bogotá: el caso del frente 22 en Cundinamarca en Revista Análisis Político. Instituto de Estudios Políticos y Relaciones Internacionales (IEPRI) de la Universidad Nacional. No. 32, Septiembre/Diciembre 997.
- Peña, C. (1997) La guerrilla resiste muchas miradas El crecimiento de las FARC en los municipios cercanos a Bogotá: el caso del Frente 22 en Cundinamarca en Revista Análisis Político. Instituto de Estudios Políticos y Relaciones Internacionales (IEPRI) de la Universidad Nacional. No. 32, Septiembre/diciembre 997.
- Pérez Salazar, Bernardo. (2005). Los grupos paramilitares en Bogotá y Cundinamarca.
- Pérez Salazar, Bernardo. (2005). Los grupos paramilitares en Bogotá y Cundinamarca. Revisado el 6 de febrero del 2018 en: <http://www.escriitoresyperiodistas.com/NUMERO24/perez.pdf>
- Perez, B. 2009. Justicia Y Paz En Cundinamarca Y Bogotá: Un Balance Regional Preliminar De Los Resultados De La Ley 975 De 2005. En La Hojarasca, alianza de escritores y periodistas. Septiembre/octubre de 2009 Revisado en: <http://www.escriitoresyperiodistas.com/NUMERO45/justiciaypaz.pdf>
- Pérez, B. (2006). Los grupos paramilitares en Bogotá y Cundinamarca, 1997-2005. Desafíos (14), 338 - 381.
- Pérez, B. (2006). Los grupos paramilitares en Bogotá y Cundinamarca, 1997-2005. Desafíos (14), 338 - 381.
- Pérez, B. (2009). Justicia Y Paz En Cundinamarca Y Bogotá. Publicado en La Hojarasca. Alianza De Escritores Y Periodistas. Septiembre/octubre De 2009. <http://docplayer.es/13138345-Desmovilizacion-de-las-autodefensas-de-cundinamarca.html>
- Perez, B. Y Torres, I. (2007) Los Grupos Paramilitares En Cundinamarca Y Bogotá, 1997 – 2005. En: Parapolítica, La Ruta de la Expansión Paramilitar y los Acuerdos Políticos. Corporación Nuevo
- Periódico digital Vanguardia, sábado 17 de septiembre de 2016. Estado pide perdón por 'falso positivo' en el Sumapaz <http://www.vanguardia.com/colombia/373345-estado-pide-perdon-por-falso-positivo-en-el-sumapaz>



MEMORIA HISTÓRICA DEL CONFLICTO ARMADO EN CUNDINAMARCA



Periódico El Clarín. 21 de diciembre del 2013. Denuncian En Su País Violaciones A Los Derechos Humanos. Polémica por el nuevo embajador de Colombia"
https://www.clarin.com/politica/Polemica-nuevo-embajador-Colombia_0_H1SZ5WwoPmx.html

Pineda, Freddy. Crisis Y Conflicto En Latinoamérica Durante El Siglo XX- Tema Central La Lucha Por La Tierra En Colombia: Génesis De Un Conflicto Que No Acaba. Goliardos. Núm. 20 (2016): Universidad Nacional de Colombia (Sede Bogotá). Facultad de Ciencias Humanas.
<https://revistas.unal.edu.co/index.php/gol/article/view/61171/57660>

Quiroga, J, (2004 Comisión Interamericana de Derechos Humanos. Febrero de 2004. <https://vidassilenciadas.org/sumapaz-y-oriente-del-tolima-paramilitares-en-accion/>

Ramírez Velázquez, B. R. (2003). Modernidad, posmodernidad, globalización y territorio. (U. A. O & U. X. Á. P. Metropolitana, Eds.). Mexico.

Rangel, A. (2006). Dinámica reciente de la confrontación armada en Cundinamarca. Presidencia de la República.

RCN (2017) "Polémica por entrenamiento que adelantarían guerrilleros de las FARC en Facatativá, Cundinamarca, 11 de junio, en: <http://Www.noticiasrcn.com/nacional-dialogos-paz/polemica-llegada-guerrilleros-las-FARC-facatativa-cundinamarca>

Red Nacional de Información <http://rni.unidadvictimas.gov.co/ruv>

Redacción El Tiempo, (22 de septiembre de 2004). Quiénes Son Los Muertos De Las Fosas De Viotá.
<http://www.eltiempo.com/archivo/documento/MAM-1520277>.

Redacción El Tiempo, 10 de noviembre del 2002. "El terror se quedó en Rionegro". Revisado el 6 de febrero en: <http://www.eltiempo.com/archivo/documento/MAM-1376031>

Redacción El Tiempo, 17 de noviembre del 2001. "Hostigado El Peñón" Revisado el 6 de febrero del 2018 en: <http://www.eltiempo.com/archivo/documento/MAM-677762>

Redacción El Tiempo, 23 de noviembre del 2003. "Agridulce regreso al Peñón". Revisado el 6 de febrero en: <http://www.eltiempo.com/archivo/documento/MAM-1039703>

Redacción El Tiempo, 24 de noviembre del 2001. "Un segundo Urabá". Revisado el 6 de febrero en: <http://www.eltiempo.com/archivo/documento/MAM-695905>

Redacción El Tiempo. 24 de noviembre de 1997. Un Domingo De Vida Y Muerte En Tocaima.
<http://www.eltiempo.com/archivo/documento/MAM-670384>

Redacción El Tiempo. 25 de junio 1992. "Masacre De Indigentes En Girardot" <http://www.eltiempo.com/archivo/documento/MAM-144624>

Redacción El Tiempo. 30 de noviembre de 1997. Masacre De La Horqueta Estaba Anunciada.
<http://www.eltiempo.com/archivo/documento/MAM-687542>



MEMORIA HISTÓRICA DEL CONFLICTO ARMADO EN CUNDINAMARCA

- Redacción El Tiempo. 7 de julio de 2002. "Así me les volé a las FARC".
<http://www.eltiempo.com/archivo/documento/MAM-1326685>
- Redacción El Tiempo. 8 de noviembre del 2003. LIBERTAD 1 ACORRALÓ A LAS FARC. Revisado el 6 de febrero del 2018 en:
<http://www.eltiempo.com/archivo/documento/MAM-1000445>
- Redacción, Revista Semana (2005). "El Das y los paras", revista Semana, Bogotá, N° 1.226, 31 de octubre a 7 de noviembre de 2005, págs. 28 y 29.
- Registro Nacional de Información, Unidad de Víctimas:
<http://rni.unidadvictimas.gov.co/ruv>
- Restrepo, E. 27 de mayo 2013. General Navas: respóndale a las víctimas. Revista Semana.
<http://www.semana.com/opinion/articulo/general-navas-respondale-victimas/344598-3>
- Riveros, Marcela. 2007. —Construcción de lugar, género y memoria||. Ponencia EGAL-2007.
- Rodriguez, C (2006). Las enfermedades en las condiciones de vida prehispanica de Colombia.
<http://www.bdigital.unal.edu.co/1453/>
- Rodríguez, D. (2010). Territorio y territorialidad Nueva categoría de análisis y desarrollo didáctico de la Geografía. Unipluriversidad, 10(3), 12. <https://doi.org/1657-4249>
- Rodriguez, Liliana (2017) "El caso de La Palma-Cundinamarca y el desplazamiento forzado del año 2002". Universidad Javeriana.
- Tesis de Maestría en Estudios Políticos.
<https://repository.javeriana.edu.co:8443/bitstream/handle/10554/21876/RodriguezAlbaLilianaMarcela2017.pdf?sequence=1&isAllowed=y>
- Romero, H. (2015) Zona De Reserva Campesina De Cabrera: Memorias De Lucha Por La Permanencia En El Territorio. Movimiento Regional por la Tierra <http://www.porlatierra.org/casos/70/linea>
- Sánchez, Gonzalo (1977) "Las ligas campesinas en Colombia". Bogotá: Ediciones Tiempo Presente
- Segunda edición ampliada: Centro Nacional de Memoria Histórica, noviembre de 2013. Realizada en el marco del convenio de cooperación entre el
- Semana (2003) ¿Meras coincidencias?. Publicado 13 de Septiembre. En: <http://www.semana.com/nacion/articulo/meras-coincidencias/59323-3>
- Semana (2016) "padre Javier Giraldo asegura que el paramilitarismo sigue vivo en el país" en: <http://www.semana.com/nacion/articulo/padre-javier-giraldo-asegura-que-el-paramilitarismo-sigue-vivo-en-el-pais/469493>
- Serres, "La comunicación Hermes I", Átropos, Barcelona. 1996, Pág. 7- 8.
- Serres, M 1991 "El contrato natural". Editorial Pre-textos. Valencia, España.
- Si Ambiental, 2016 "ONCE PROPUESTAS DESDE EL AMBIENTALISMO COLOMBIANO PARA LOS EQUIPOS NEGOCIADORES DE LA PAZ DE



MEMORIA HISTÓRICA DEL CONFLICTO ARMADO EN CUNDINAMARCA



COLOMBIA” La Habana, 12 de agosto de 2016. Presentadas en el encuentro “Si ambiental” Universidad Nacional de Colombia. 20 de septiembre de 2016.

Tribunal superior de Bogotá (2014) “SENTENCIA Luís Eduardo Cifuentes Galindo, Narciso Fajardo Marroquín, Carlos Iván Ortíz, Raúl Rojas Triana, José Absalón Zamudio Vega”, Sala de Justicia y Paz, Rad. 11001-22-52000-2014-00019-00 Rad. Interno 2319. Magistrado Eduardo Castellanos Roso.

Unidad de Víctimas, Gobernación de Cundinamarca, 1 de diciembre del 2016. En Guayabal de Toledo (Cundinamarca) arrancó la adecuación del centro de salud. Revisado el 6 de febrero en: <http://www.unidadvictimas.gov.co/es/reparaci%C3%B3n-colectiva/en-guayabal-de-toledo-cundinamarca-arranc%C3%B3-la-adecuaci%C3%B3n-del-centro-de-salud>

Unidad para la Atención y Reparación Integral de las Víctimas, 2015. "Informes Regionales 2015:Reparamos a las víctimas, aca comienza la paz". Revisado el 6 de febrero del 2018 en: <http://www.unidadvictimas.gov.co/especiales/rendicion-cuentas-2015/html/pdf/cundinamarca.pdf>

Uribe, 1999

Varela, L. y Duque, D. (2011) Estrategia de los agrarios de Sumapaz y oriente del Tolima durante el Frente Nacional. En Historia y Sociedad, Medellín, núm. 21, julio-diciembre, págs. 173-195. <http://www.scielo.org.co/pdf/hiso/n21/n21a08.pdf>

Varela, L., & Romero, Y. (2006). Los avatares de la paz. Por los senderos de la vida de Juan de la Cruz Varela. Tabula Rasa (4), 267 -286.

Vásquez (2002) “Las tendencias del conflicto armado en Bogotá y Cundinamarca y sus consecuencias en la planificación del desarrollo” en: Análisis del conflicto armado en Cundinamarca y Bogotá 1995-2001. Cundinamarca.

Vásquez t. (2011) Análisis del conflicto armado en Cundinamarca y Bogotá 1995 2001, Bogotá mesa de planificación regional. Bogotá.

Vásquez, Teófilo (2005) “Las tendencias del conflicto armado en Bogotá y Cundinamarca y sus consecuencias en la planificación del desarrollo” En: De las ciudades a las regiones. Desarrollo regional integrado en Bogotá-Cundinamarca. Departamento de Asuntos Económicos y Sociales de la secretaria de las Naciones Unidas - Mesa de Planificación Regional Bogotá-Cundinamarca. Bogotá D.C. UNDESA. Tomado de: <http://www.sdp.gov.co/portal/page/portal/PortalSDP/Seguimientopoliticas/politicalIntegracionRegional/Documentos/PA002-2TendenciasConflictoArmado.pdf>

Vega C., R. "Las luchas agrarias en Colombia en la década de 1920", Cuadernos de Desarrollo Rural 52, 2004, pp. 9-47.

Verdad Abierta (2013) “Lo que hizo las FARC en Cundinamarca”. Publicado el viernes, 25 enero. Tomado de: <http://www.verdadabierta.com/la-historia/4415-los-crimenes-de-las-FARC-en-cundinamarca- recuperado el 26 de agosto de 2017>.



MEMORIA HISTÓRICA DEL CONFLICTO ARMADO EN CUNDINAMARCA

Verdad Abierta (2013) El terror que los paramilitares sembraron en La Palma, Cundinamarca. Publicado 18 de Diciembre. En: <http://www.centrodememoriahistorica.gov.co/noticias/noticias-de-otros-medios/el-terror-que-los-paramilitares-sembraron-en-la-palma-cundinamarca>

Verdad Abierta (2014) “Los crímenes del ‘Águila’ en Cundinamarca”. Publicación del 24 de Abril. En: <http://www.verdadabierta.com/justicia-y-paz/juicios/597-autodefensas-campesinas-de-cundinamarca/5315-los-crmenes-del-aguila-en-cundinamarca>

Verdad Abierta (de) “Autodefensas de Cundinamarca”. En: <http://www.verdadabierta.com/victimarios/830-autodefensas-de-cundinamarca> Recuperado el 24 de agosto de 2017

Verdad Abierta 25 de agosto del 2009. El Pájaro’ señala a capitán de la Policía de nexos con ‘paras’ y ‘narcos’.

Verdad Abierta, 14 de noviembre del 2008. El tubo de la abundancia. <http://www.verdadabierta.com/victimarios/los-negocios/robo-de-gasolina/547-el-tubo-de-la-abundancia>

Verdad Abierta, 16 de mayo 2016. Piden aclarar participación militar en masacre de La Horqueta. <http://www.verdadabierta.com/justicia-y-paz/juicios/604-bloque-elmer-cardenas/4586-victimas-piden-aclarar-participacion-militar-en-masacre-de-la-horqueta>

Verdad Abierta, 17 de octubre de 2013. Los niños perdidos de Viotá. <http://www.verdadabierta.com/victimas-seccion/reclutamiento-de-menores/4980-los-ninos-perdidos-de-viota>

Verdad Abierta, 22 de noviembre 2014. “No sé por qué ocurrió la masacre de La Horqueta”. <http://www.verdadabierta.com/masacres-seccion/5520-no-se-por-que-ocurrio-la-masacre-de-la-horqueta>

Verdad Abierta, 25 de enero del 2013. Lo que hizo las FARC en Cundinamarca. <http://www.verdadabierta.com/component/content/article/80-versiones/4415-los-crmenes-de-las-FARC-en-cundinamarca>

Verdad Abierta. (25 de enero de 2013). Lo que hizo las FARC en Cundinamarca. Verdad Abierta. Obtenido de <http://www.verdadabierta.com/justicia-y-paz/versiones/535-FARC-comando-conjunto-de-occidente-adan-izquierdo/4415-los-crmenes-de-las-FARC-en-cundinamarca>

Reparación simbólica

PEREZ-LEON. (2008). *Las Reparaciones en el Derecho Internacional de los Derechos Humanos, Derecho Internacional Humanitario y Derecho Penal Internacional*, Documento disponible en <http://www.corteidh.or.cr/tablas/R22048.pdf>

CIDH.Comisión Interamericana de Derechos Humanos (2008). Lineamientos Principales Para Una Política Integral De Reparaciones. OEA/Ser/L/V/II. 131. Doc. 1, 19 de Febrero de 2008. Documento disponible en PDF en: <http://www.cidh.org/pdf%20files/Lineamientos%20principales%20para%20una%20pol%C3%ADtica%20integral%20de%20reparaciones.pdf>



MEMORIA HISTÓRICA DEL CONFLICTO ARMADO EN CUNDINAMARCA



COMISIÓN Nacional de Reparación y Reconciliación –CNRR– & ORGANIZACIÓN Internacional para las Migraciones –OIM– (2007). *¿Soy una víctima? Tengo Derechos*. Colombia Documento disponible en. <http://repository.oim.org.co/handle/20.500.11788/759>

GIOBELLINA, Fernando (2009). Estudio preliminar y prólogo. En MAUSS, Marcel (2009). *Ensayo sobre el don. Forma y función del intercambio en las sociedades arcaicas*. . Documento disponible en <http://www.katzeditores.com/images/fragmentos/Mauss.pdf>

GIRÓN, Claudia; PUERTO, Betty; BELLO, Martha; CASTRO, Clara & FORERO, Marisol (2006). *Voces de memoria y dignidad, Material pedagógico sobre reparación integral. Módulo la dimensión simbólica y cultural para la reparación integral*. Grupo de Trabajo pro Reparación Integral. Colombia Documento disponible en <http://corporacionavre.org/wp-content/uploads/2015/03/Modulo-Cultural.pdf>

AMNISTÍA Internacional (2012). Colombia: La Ley de víctimas y restitución de tierras. Análisis de Amnistía Internacional

Documento disponible en <file:///C:/Users/Diana%20Bustos/Downloads/amr230182012es.pdf>.

COMISIÓN COLOMBIANA DE JURISTAS Comp. *Principios Internacionales Sobre Impunidad y Reparaciones*, Documento disponible en http://www.coljuristas.org/documentos/libros_e_informes/principios_sobre_impunidad_y_reparaciones.pdf

Presidencia de la República de Colombia. *Ley de Víctimas y Restitución de Tierras*. Documento disponible en http://www.centrodememoriahistorica.gov.co/descargas/ley_victimas/ley_victimas_completa_web.pdf

Quintero Sierra, Olga Lucía. (2016). Experiencias de otredad en la reparación simbólica en Colombia. *Tesis de Grado*, 326. Documento disponible en Retrieved from <http://www.bdigital.unal.edu.co/54600/>

MEMORIA HISTÓRICA DEL CONFLICTO ARMADO EN CUNDINAMARCA

Documento Centro de Memoria Histórica Viva
del departamento de Cundinamarca



— CUNDINAMARCA —
MEMORIA
histórica viva

MEMORIA HISTÓRICA DEL CONFLICTO ARMADO EN CUNDINAMARCA

Documento Centro de Memoria Histórica Viva
del departamento de Cundinamarca



Jorge Emilio Rey Ángel - Gobernador

