



CONVENCIONES

-  Áreas urbanas
-  Departamentos

LEYENDA

-  Aglomeraciones
-  Aglomeración aeropuerto - nodo logístico para la agroindustria y el comercio exterior
-  Nodo logístico para la agroindustria y el comercio exterior
-  Centro agroindustrial para el sector frutícola y pecuario
-  Centro agroindustrial y pecuario
-  Nodo logístico para la industria agropecuaria
-  Nodo logístico para la industria agropecuaria y minera
-  Nodo logístico para la industria agrícola
-  Nodo logístico para la industria avícola y agrícola
-  Plataforma logística Soacha
-  Aguacate
-  Cacao
-  Caña panelera
-  Frijol
-  Papa
-  Plátano hartón

Dibujó: Anderson Univio Lizcano
Daniel Prieto Salamanca
Juan Pablo Tobío

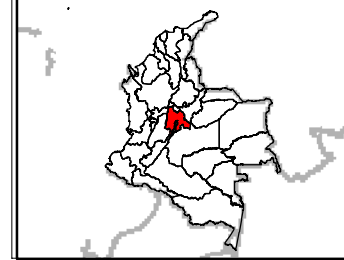
Revisó: Luis Guillermo Salazar

Aprobó: Francisco Jácome

INFORMACIÓN DE REFERENCIA

Proyección: Transversa de Mercator
Origen de la zona: Bogotá
Datum: MAGNA Colombia Bogotá
Coordenadas geográficas: 4° 35' 56,57" Latitud norte
74° 04' 51,30" Longitud oeste
Coordenadas planas: 1'000.000 metros norte
1'000.000 metros este
Unidad lineal: metros

MAPA DE LOCALIZACIÓN



Escala de trabajo: 1: 100.000
Escala de presentación: 1:1.000.000

